



Министерство градостроительной деятельности  
и развития агломераций Нижегородской области

ГБУ НО «Институт развития агломерации  
Нижегородской области»

Генеральный план  
Лысковского муниципального округа  
Нижегородской области

10-ГП/24  
Материалы по обоснованию

Том 2

2026

---

**Список исполнителей - участников подготовки генерального плана  
Лысковского муниципального округа Нижегородской области**

**Исполнитель**

ГБУ НО «Институт развития агломерации Нижегородской области»

|  |                  |
|--|------------------|
| И.о. директора   | А.А. Богатенкова |
| Заместитель директора  | Е.А. Панютина    |
| Начальник управления разработки генеральных планов<br>и правил землепользования и застройки                              | С.И. Крылов      |
| Начальник отдела разработки генеральных планов<br>и правил землепользования и застройки                                  | А.А. Кодочигова  |
| Главный градостроитель отдела разработки генеральных<br>планов и правил землепользования и застройки                     | А.А. Коновалова  |
| Главный градостроитель отдела разработки генеральных<br>планов и правил землепользования и застройки                     | Е.С. Татаринова  |
| Проектировщик – градостроитель 1 категории отдела разработки генеральных<br>планов и правил землепользования и застройки | К.Ю. Новикова    |
| Проектировщик – градостроитель 1 категории отдела разработки генеральных<br>планов и правил землепользования и застройки | О.К. Киреева     |
| Проектировщик – градостроитель 1 категории отдела разработки генеральных<br>планов и правил землепользования и застройки | С.С. Меркулова   |
| Проектировщик – градостроитель 1 категории отдела разработки генеральных<br>планов и правил землепользования и застройки | Д.С. Михалева    |
| Проектировщик – градостроитель 1 категории отдела разработки генеральных<br>планов и правил землепользования и застройки | Е.С. Пестова     |
| Проектировщик – градостроитель 1 категории отдела разработки генеральных<br>планов и правил землепользования и застройки | А.А. Крупинова   |

г. Нижний Новгород  
2026 г.

---

## Содержание Тома II

|   |     |
|---|-----|
| Введение .....  | 5   |
| РАЗДЕЛ I – Сведения о планах и программах комплексного социально-экономического развития территории Лысковского муниципального округа.....  | 10  |
| РАЗДЕЛ II – Утвержденные документами территориального планирования сведения о видах, назначении и наименованиях планируемых для размещения на территории Лысковского муниципального округа объектов федерального и регионального значения ..... | 13  |
| РАЗДЕЛ III – Анализ использования территории Лысковского муниципального округа, возможных направлений развития территории и прогнозируемых ограничений ее использования .....   | 16  |
| ГЛАВА 1 – Общая характеристика территории .....   | 16  |
| 1.1 Особенности размещения муниципального округа в системе расселения.....  | 16  |
| <b>1.2 Структура землепользования</b> .....   | 16  |
| 1.3 Характеристика природных условий и ресурсов территории .....  | 16  |
| 1.4 Характеристика инженерно-геологических условий .....  | 19  |
| 1.5 Демографический потенциал территории .....  | 23  |
| 1.6 Жилищный фонд .....   | 30  |
| 1.7 Производственная сфера .....  | 31  |
| ГЛАВА 2 – Характеристика обеспеченности территории муниципального образования объектами федерального, регионального и местного значения.....  | 36  |
| 2.1 Социальная инфраструктура .....   | 36  |
| 2.2 Транспортная инфраструктура .....   | 54  |
| 2.3 Инженерная инфраструктура .....   | 80  |
| 2.4 Объекты специального назначения .....   | 111 |
| 2.5 Размещение объектов в области предупреждения и ликвидации последствий чрезвычайных ситуаций природного и техногенного характера.....  | 114 |
| ГЛАВА 3 – Территории объектов культурного наследия .....  | 116 |
| ГЛАВА 4 – Особо охраняемые природные территории федерального, регионального и местного значения.....  | 152 |
| ГЛАВА 5 – Месторождения и проявления полезных ископаемых. Лицензионные участки недр .....   | 166 |
| ГЛАВА 6 – Экологическое состояние территории. Зоны с особыми условиями использования территории.....  | 168 |
| 6.1 Экологическое состояние территории (сведения о характере загрязнения окружающей среды).....   | 169 |
| 6.2 Зоны с особыми условиями использования территорий.....  | 173 |
| ГЛАВА 7 – Иные объекты, иные территории и (или) зоны, которые оказали влияние на установление функциональных зон и (или) планируемое размещение объектов местного значения поселения .....  | 201 |
| 7.1 Минимальные расстояния до магистральных трубопроводов .....   | 201 |
| 7.2 Границы лесных участков Лысковского межрайонного лесничества .....  | 202 |
| РАЗДЕЛ IV – Обоснование выбранного варианта размещения объектов местного значения .....   | 203 |
| ГЛАВА 8 – Демографический прогноз.....  | 203 |
| ГЛАВА 9 – Планируемые мероприятия развития территории .....   | 205 |
| 9.1 Планировочная организация территории муниципального округа .....  | 205 |
| 9.2 Производственная сфера .....  | 205 |
| 9.3 Жилищное строительство.....   | 207 |

---

|  |     |
|--|-----|
| 9.4 Социальная инфраструктура .....  | 208 |
| 9.5 Транспортная инфраструктура .....  | 211 |
| 9.6 Инженерная инфраструктура .....  | 217 |
| 9.7 Объекты специального назначения .....  | 237 |
| 9.8 Перечень мероприятий по охране окружающей среды.....   | 238 |
| ГЛАВА 10 – Перечень земельных участков, которые включаются в границы населенных пунктов, входящих в состав поселения, или исключаются из их границ, с указанием категорий земель, к которым планируется отнести эти земельные участки, и целей их планируемого использования ..... | 241 |
| РАЗДЕЛ V – Оценка возможного влияния планируемых для размещения объектов местного значения на комплексное развитие территории.....   | 245 |
| РАЗДЕЛ VI – Перечень и характеристика основных факторов риска возникновения чрезвычайных ситуаций природного и техногенного характера.....   | 247 |
| РАЗДЕЛ VII – Сведения об утвержденных предметах охраны и границах территорий исторических поселений федерального значения и исторических поселений регионального значения.....   | 256 |
| РАЗДЕЛ VIII – Основные технико-экономические показатели.....   | 257 |

---

## Введение

Генеральный план Лысковского муниципального округа Нижегородской области (далее – Лысковского муниципального округа) выполнен ГБУ НО «Институт развития агломерации Нижегородской области» на основании государственного задания, утвержденного приказом Министерства градостроительной деятельности и развития агломераций Нижегородской области от 28.12.2024 № 01-02/194 и приказа Министерства градостроительной деятельности и развития агломераций Нижегородской области от 19 мая 2023 г. № 04-14/1 «О подготовке проектов генеральных планов муниципальных округов Нижегородской области».

Генеральный план является градостроительным документом, определяющим в интересах населения и государства условия формирования среды жизнедеятельности, направления и границы развития территории поселения, установления и изменения границ населенных пунктов в составе поселения, функциональное зонирование территории, развитие инженерной, транспортной и социальной инфраструктур, градостроительные требования к сохранению объектов историко-культурного наследия и охватывает все подсистемы жизнедеятельности поселения: природно-ресурсную, производственную, сельскохозяйственную, социальную, инженерно-транспортную, рекреационно-туристическую подсистему, экологическую ситуацию, охрану окружающей природной среды, охрану памятников истории и культуры, пространственно-планировочную структуру.

Целями подготовки проекта генерального плана являются:

- определение в генеральном плане назначения территорий исходя из совокупности социальных, экономических, экологических и иных факторов в целях обеспечения устойчивого развития территорий, развития инженерной, транспортной и социальной инфраструктур, обеспечения учета интересов граждан и их объединений, Российской Федерации, субъектов Российской Федерации, муниципальных образований;
- обеспечение реализации на территории поселения государственных и муниципальных программ;
- актуализация сведений о планируемых к размещению объектов местного значения поселения, определение их основных характеристик и характеристик зон с особыми условиями использования территорий (в случае, если установление таких зон требуется в связи с размещением данных объектов);
- актуализация сведений о планируемых объектах федерального значения согласно схемам территориального планирования Российской Федерации, объектов регионального значения согласно Схеме территориального планирования Нижегородской области, объектов местного значения района согласно Схеме территориального планирования Лысковского муниципального округа;
- планирование дальнейшего развития территории, ее рационального использования, выявление благоприятных условий для развития предпринимательской и инвестиционной деятельности в сферах промышленного производства, сельского хозяйства, рекреации и других хозяйственных секторов с учетом территориальных, транспортных и прочих ресурсных особенностей;
- улучшение экологических и санитарно-гигиенических условий развития территории;
- установление границ населенных пунктов, входящих в состав поселения;
- обеспечение прав и законных интересов физических и юридических лиц, в том числе правообладателей земельных участков и объектов капитального строительства;
- создание электронной версии генерального плана муниципального образования на ос-

---

нове современных информационных технологий и программного обеспечения с учетом требований к формированию ресурсов информационных систем обеспечения градостроительной деятельности и обеспечения взаимодействия с Федеральной государственной системой территориального планирования Российской Федерации (далее - ФГИС ТП РФ) в соответствии с приказом Минэкономразвития России от 9 января 2018 № 10 «Об утверждении Требований к описанию и отображению в документах территориального планирования объектов федерального значения, объектов регионального значения, объектов местного значения и о признании утратившим силу приказа Минэкономразвития России от 7 декабря 2016 года № 793.

Генеральный план Лысковского муниципального округа разработан в существующих границах муниципального округа на период до 2046 года.

Генеральный план выполнен на основе программного обеспечения ГИС «MapInfo» в составе электронных графических слоев и связанной с ними атрибутивной базы данных.

Генеральный план разработан в соответствии с положениями законодательства в области регулирования градостроительной деятельности, нормативно-техническими документами в области градостроительства, региональными и местными нормативами градостроительного проектирования, нормативными правовыми актами органов местного самоуправления, а именно:

- Градостроительный кодекс РФ;
- Земельный кодекс РФ;
- Лесной кодекс РФ;
- Водный кодекс РФ;
- Методические рекомендации по разработке проектов схем территориального планирования муниципальных районов, генеральных планов городских округов, муниципальных округов, городских и сельских поселений (проектов внесения изменений в такие документы), утвержден приказом Минэкономразвития России от 06.05.2024 г. № 273;
- Федеральный закон «Об охране окружающей среды» от 10 января 2002 года № 7-ФЗ;
- Федеральный закон «О переводе земель или земельных участков из одной категории в другую» от 21 декабря 2004 г. № 172-ФЗ;
- Федеральный закон «Об общих принципах организации местного самоуправления в Российской Федерации» от 06.10.03 г. № 131-ФЗ;
- Федеральный закон «Об общих принципах организации местного самоуправления в единой системе публичной власти» от 20.03.2025 № 33-ФЗ;
- Федеральный закон «О недрах» от 21.02.92 г. № 2395-1;
- СанПиН 2.1.3684-21 «Санитарно-эпидемиологические требования к содержанию территорий городских и сельских поселений, к водным объектам, питьевой воде и питьевому водоснабжению, атмосферному воздуху, почвам, жилым помещениям, эксплуатации производственных, общественных помещений, организации и проведению санитарно-противоэпидемических (профилактических) мероприятий»;
- СанПиН 2.2.1/2.1.1.1200-03 «Санитарно-защитные зоны и санитарная классификация предприятий, сооружений и иных объектов»;
- СанПиН 2.1.4.1110-02 «Зоны санитарной охраны источников водоснабжения и водопроводов питьевого назначения»;
- СП 42.13330.2016 «Градостроительство. Планировка и застройка городских и сельских поселений»;
- Федеральный закон «Об автомобильных дорогах и о дорожной деятельности в Российской Федерации и о внесении изменений в отдельные законодательные акты Российской Федерации» от 08.11.2007 г. № 257-ФЗ;

- 
- СП 165.1325800.2014 «Инженерно-технические мероприятия гражданской обороны»;
  - СП 31.13330.2021 «Водоснабжение. Наружные сети и сооружения»;
  - СП 32.13330.2018. Свод правил. Канализация. Наружные сети и сооружения. СНиП 2.04.03-85;
  - СП 124.13330.2012 «Тепловые сети. Актуализированная редакция СНиП 41-02-2003»;
  - РД 34.20.185-94 «Инструкция по проектированию городских электрических сетей»;
  - РД 45.120-2000 (НТП 112-2000) «Нормы технологического проектирования. Городские и сельские телефонные сети»;
  - СП 34.13330.2021. Свод правил. Автомобильные дороги. СНиП 2.05.02-85\*;
  - СП 131.13330.2020. Свод правил. Строительная климатология. СНиП 23-01-99\*;
  - ТСН 23-301-97 (ТСН 23-301-96 НН) «Строительная климатология для пунктов Нижегородской области» (Нижний Новгород, 1997 г.);
  - СП 11-112-2001 «Порядок разработки и состав раздела «Инженерно-технические мероприятия гражданской обороны. Мероприятия по предупреждению чрезвычайных ситуаций» градостроительной документации для территорий городских и сельских поселений, других муниципальных образований»;
  - РДС 35-201-99 «Порядок реализации требований доступности для инвалидов к объектам социальной инфраструктуры»;
  - СП 35-101-2001 «Проектирование зданий и сооружений с учетом доступности для маломобильных групп населения»;
  - СП 35-105-2002 «Реконструкция городской застройки с учетом доступности для инвалидов и маломобильных групп населения»;
  - СП 59.13330.20 «Доступность зданий и сооружений для маломобильных групп населения. Актуализированная редакция СНиП 35-01-2001»;
  - СП 104.13330.2016 «Инженерная защита территории от затопления и подтопления. Актуализированная редакция СНиП 2.06.15-85»;
  - Закон Нижегородской области от 8.04.2008 № 37-3 «Об основах регулирования градостроительной деятельности на территории Нижегородской области»;
  - Постановление Правительства Нижегородской области от 29 апреля 2010 года № 254 «Об утверждении схемы территориального планирования Нижегородской области»;
  - Распоряжение Правительства Нижегородской области от 10 января 2025 года № 3-р «Об утверждении Адресной инвестиционной программы Нижегородской области на 2025-2027 годы»;
  - Государственная программа «Развитие транспортной системы Нижегородской области», утвержденная постановлением Правительства Нижегородской области от 30 апреля 2014 года № 303;
  - Государственная программа «Развитие здравоохранения Нижегородской области», утвержденная постановлением Правительства Нижегородской области от 26 апреля 2013 года № 274;
  - Областная целевая программа «Развитие агропромышленного комплекса Нижегородской области», утвержденная постановлением Правительства Нижегородской области от 28.04.2014 г. № 280;
  - Закон Нижегородской области от 23.12.2014 № 197-3 «О перераспределении отдельных полномочий между органами местного самоуправления муниципальных образований Нижегородской области и органами государственной власти Нижегородской области»;
  - Закон Нижегородской области от 29 апреля 2020 года № 37-3 «О преобразовании муниципальных образований Лысковского муниципального района Нижегородской области»;
-

- 
- Закон Нижегородской области от 28 декабря 2020 года № 169-З «О внесении изменений в отдельные законы Нижегородской области по вопросу установления границ преобразованных муниципальных образований Нижегородской области»;
  - Решение городской Думы МО «г. Лысково» Лысковского муниципального района Нижегородской области от 21.05.2009 № 403 «Об утверждении Правил землепользования и застройки территории МО «г. Лысково» Лысковского муниципального района Нижегородской области»;
  - Постановление администрации Лысковского муниципального округа Нижегородской области от 9 июля 2024 года № 1332 «Об утверждении Правил землепользования и застройки Лысковского муниципального округа Нижегородской области в части территории административно-территориального образования Трофимовский сельсовет»;
  - Постановление администрации Лысковского муниципального округа Нижегородской области от 20 июня 2024 года № 1203 «Об утверждении Правил землепользования и застройки Лысковского муниципального округа Нижегородской области в части территории административно-территориального образования Барминский сельсовет»;
  - Постановление администрации Лысковского муниципального округа Нижегородской области от 3 мая 2023 года № 721 «Об утверждении Правил землепользования и застройки Лысковского муниципального округа Нижегородской области в части территории административно-территориального образования Кисловский сельсовет»;
  - Постановление администрации Лысковского муниципального округа Нижегородской области от 29 декабря 2022 года № 2760 «Об утверждении Правил землепользования и застройки Лысковского муниципального округа Нижегородской области применительно к населенному пункту село Кириково, входящему в состав Лысковского муниципального округа Нижегородской области, и территории Лысковского муниципального округа Нижегородской области за границами села Кириково»;
  - Решение Сельского Совета Красносельского сельсовета Лысковского муниципального района Нижегородской области от 26.12.2019 № 32 «Об утверждении Правил землепользования и застройки сельского поселения Красносельский сельсовет Лысковского муниципального района Нижегородской области»;
  - Решение Сельского Совета Берендеевского Сельсовета Лысковского муниципального района Нижегородской области от 20.02.2020 № 118 «Об утверждении Правила землепользования и застройки сельского поселения Берендеевский сельсовет Лысковского муниципального района Нижегородской области»;
  - Решение Валковского сельского Совета Лысковского муниципального района Нижегородской области от 05.06.2017 № 84 «Об утверждении Правил землепользования и застройки сельского поселения Валковский сельсовет Лысковского муниципального района Нижегородской области»;
  - Решение Земского собрания Лысковского муниципального района Нижегородской области от 29.11.2017 № 80 «Об утверждении местных нормативов градостроительного проектирования Лысковского муниципального района Нижегородской области»;
  - Решение сельского Совета Красносельского сельсовета Лысковского муниципального района Нижегородской области от 29.01.2018 № 95 «Об утверждении местных нормативов градостроительного проектирования сельского поселения Валковский сельсовет Лысковского района Нижегородской области»;
  - Решение сельского Совета Красносельского сельсовета Лысковского муниципального района Нижегородской области от 31.01.2018 № 125 «Об утверждении местных нормативов гра-

---

достоительного проектирования сельского поселения МО Красносельского сельсовета Лысковского муниципального района Нижегородской области»;

– Решение сельского Совета Барминского сельсовета Лысковского муниципального района Нижегородской области от 29.01.2018 № 27 «Об утверждении местных нормативов градостроительного проектирования Барминского сельсовета Лысковского муниципального района Нижегородской области»;

– Решение Леньковского сельсовета Лысковского муниципального района Нижегородской области от 31.01.2018 № 107 «Об утверждении местных нормативов градостроительного проектирования сельского поселения Леньковский сельсовет Лысковского муниципального района Нижегородской области»;

– Решение сельского Совета Трофимовского сельсовета Лысковского муниципального района Нижегородской области от 23.01.2018 № 92 «Об утверждении местных нормативов градостроительного проектирования Трофимовского сельсовета Лысковского муниципального района Нижегородской области»;

– Решение сельского Совета Кириковского сельсовета Лысковского муниципального района Нижегородской области от 30.01.2018 № 65 «Об утверждении местных нормативов градостроительного проектирования Кириковского сельсовета Лысковского муниципального района Нижегородской области»;

– Решение сельского Совета Берендеевского сельсовета Лысковского муниципального района Нижегородской области от 30.01.2018 № 67 «Об утверждении местных нормативов градостроительного проектирования сельского поселения Берендеевского сельсовета Лысковского муниципального района Нижегородской области»;

– Решение сельского Совета Кисловского сельсовета Лысковского муниципального района Нижегородской области от 30.01.2018 № 72 «Об утверждении местных нормативов градостроительного проектирования сельского поселения Кисловский сельсовет Лысковского муниципального района Нижегородской области»;

– Постановление администрации Лысковского муниципального округа Нижегородской области от 01.11.2022 № 2351 «Об утверждении Схемы водоснабжения и водоотведения Лысковского муниципального округа Нижегородской области на период 2022-2041 гг.»;

– Постановление администрации Лысковского муниципального округа Нижегородской области от 10.05.2023 № 772 «Об утверждении актуализированной Схемы теплоснабжения Лысковского муниципального округа Нижегородской области на период 2022-2041 гг. по состоянию на 2024 г.».

---

## РАЗДЕЛ I – Сведения о планах и программах комплексного социально-экономического развития территории Лысковского муниципального округа

В разделе рассмотрены следующие документы:

1. Адресный инвестиционный план Лысковского муниципального округа (утв. Постановлением администрации Лысковского муниципального округа Нижегородской области от 07.06.2023 № 1046);

2. Схема водоснабжения и водоотведения Лысковского муниципального округа Нижегородской области на период 2022-2041 гг. (утв. постановлением администрации Лысковского муниципального округа Нижегородской области от 01.11.2022 № 2351)

3. Актуализированная схема теплоснабжения Лысковского муниципального округа Нижегородской области на период 2022-2041 гг. По состоянию на 2024 г. (утв. постановлением администрации Лысковского муниципального округа Нижегородской области от 10.05.2023 № 772)

В соответствии с положениями части 5.4 статьи 26 Градостроительного Кодекса Российской Федерации после утверждения внесения изменений в генеральный план Лысковского сельсовет программы комплексного развития транспортной инфраструктуры поселений, городских округов, программы комплексного развития социальной инфраструктуры подлежат приведению в соответствие с генеральным планом.

*Мероприятия в соответствии с Адресным инвестиционным планом Лысковского муниципального округа (утв. Постановлением администрации Лысковского муниципального округа Нижегородской области от 07.06.2023 № 1046);*

– Реконструкция стадиона (МБУ ДО «Детско – юношеский центр» г. Лысково) г. Лысково ул. Мичурина д. 36 КН 52:27:0090013:773

– Реконструкция футбольного поля г. Лысково ул. Мичурина д. 36 КН 52:27:0090013:721

– Строительство сельского дома культуры в с. Просек, ул. Садовая, рядом с домом 26 по ул. Заводская КН 52:27:0110002:2094

– Реконструкция нежилого здания для размещения Музыкальной и Художественной школ по ул. 50-лет ВЛКСМ, д. 36/1 г. Лысково КН 52:27:0090007:2022

– Строительство завода по производству строительных материалов (бетон) / г. Лысково

– Строительство завода по производству строительных материалов (кирпич, керамзит) с. Просек

– Строительство комплекса по производству безалкогольных напитков г. Лысково

– Строительство современной животноводческой фермы на 400 голов с установкой роботизированных доильных установок д. Ушаковка КН 52:27:0000000:1318

– Реконструкция животноводческих помещений для содержания убойного стада КРС на 400 голов с. Петровка КН 52:27:0170002:142

– Строительство животноводческой фермы на 800 голов с. Трофимово КН 52:27:0100001:32

– Реконструкция животноводческого комплекса на 6000 голов МРС с полным циклом переработки продукции с. Берендеевка, территория Промзона, земельный участок 1 КН 52:27:0170002:335

– Строительство инновационной фермы на 850 голов двумя очередями на территории существующей МТФ с. Красная Лука КН 52:27:0080007:82

– Модернизация процессов содержания и доения коров с реконструкцией здания

---

коровника на 418 скотомест в составе молочного комплекса на 800 голов в с. Бармино

*Мероприятия в соответствии со Схемой водоснабжения и водоотведения Лысковского муниципального округа Нижегородской области на период 2022-2041 гг. (утв. постановлением администрации Лысковского муниципального округа Нижегородской области от 01.11.2022 № 2351)*

– Реконструкция водозаборных сооружений г. Лысково на р. Валава с увеличением мощности, обеспечением качества очистки воды не зависимо от сезонности и приведением оборудования в соответствии требований норм и правил

– Бурение водозаборной скважины в д. Лысяя Гора

– Строительство магистрального водопровода г. Лысково (с подключением систем водоснабжения от артезианских скважин и районов города, не обеспеченных центральным водоснабжением) от ул. Водозаборная, д. 1 до ул. Макаренко

– Реконструкция магистральной сети водоснабжения г. Лысково (от перекрёстка ул. Мичурина - ул. Урицкого до перекрёстка пер. 1 мая - ул. Урицкого)

– Строительство водопроводных сетей в д. Лысяя Гора

– Бурение новой водозаборной скважины в с. Кириково

– Бурение новой водозаборной скважины в с. Перелетиха

– Бурение новой скважины в д. Неверово

– Бурение новой водозаборной скважины с. Богомолово

– Бурение новой водозаборной скважины в д. Ляпуны

– Бурение новой водозаборной скважины с. Петровка

– Бурение новой водозаборной скважины с. Берендеевка

– Бурение новой водозаборной скважины в д. Белавино

– Бурение новой водозаборной скважины в с. Чистое поле

– Бурение новой водозаборной скважины в д. Летнево

– Строительство централизованной сети водоотведения в г. Лысково, микрорайон

Западный

– Строительство биологических очистных сооружений производительностью 540 м<sup>3</sup>/сут в с. Просек

– Строительство канализационных сетей в с. Просек

– Строительство очистных сооружений в с. Берендеевка

– Строительство канализационных сетей в с. Бармино

– Строительство очистных сооружений в с. Никольское

– Строительство сетей водоотведения в с. Никольское

– Строительство очистных сооружений в сп. Нива

– Строительство сетей водоотведения в сп. Нива.

– Строительство очистных сооружений в д. Кременки

– Строительство сетей водоотведения в д. Кременки

– Строительство биологических очистных сооружений производительностью 400 м<sup>3</sup>/сут и канализационных сетей в с. Бармино Лысковского района Нижегородской области с. Бармино КН 52:27:0130003:94

*Мероприятия в соответствии с Актуализированной схемой теплоснабжения Лысковского муниципального округа Нижегородской области на период 2022-2041 гг. По состоянию на 2024 г. (утв. постановлением администрации Лысковского муниципального округа Нижегородской области от 10.05.2023 № 772)*

- 
- Реконструкция котельной и тепловых сетей с. Ленково;
  - Реконструкция котельной и тепловых сетей г. Лысково, пер. Кадушина, д. 1 (Тепловые сети Д-200);
  - Реконструкция котельной №11 г. Лысково, ул. Мичурина, д. 75;
  - Реконструкция котельной школы № 3 г. Лысково;
  - Реконструкция тепловых сетей с. Бармино;
  - Реконструкция магистральной тепловой сети г. Лысково ул. Космонавтов (от центральной котельной №1);
  - Модернизация котельной № 6 г. Лысково, ул. Мичурина, д. 24.

---

## **РАЗДЕЛ II – Утвержденные документами территориального планирования сведения о видах, назначении и наименованиях планируемых для размещения на территории Лысковского муниципального округа объектов федерального и регионального значения**

Рассмотрен следующий перечень нормативно-правовых актов:

### *1. Схема территориального планирования РФ*

– Распоряжение Правительства Российской Федерации от 26 февраля 2013 г. № 247-р «Об утверждении схемы территориального планирования Российской Федерации в области высшего профессионального образования»;

– Распоряжение Правительства Российской Федерации от 28 декабря 2012 г. № 2607-р «Об утверждении схемы территориального планирования Российской Федерации в области здравоохранения»;

– Распоряжение Правительства Российской Федерации от 1 августа 2016 г. № 1634-р «Об утверждении схемы территориального планирования Российской Федерации в области энергетики»;

– Распоряжение Правительства Российской Федерации от 19 марта 2013 г. № 384-р «Об утверждении схемы территориального планирования Российской Федерации в области федерального транспорта (железнодорожного, воздушного, морского, внутреннего водного транспорта) и автомобильных дорог федерального значения»;

– Распоряжение Правительства Российской Федерации от 6 мая 2015 г. № 816-р «Об утверждении схемы территориального планирования Российской Федерации в области федерального транспорта (в части трубопроводного транспорта).

**В соответствии с указанными документами территориального планирования на территории Лысковского муниципального округа планируемые мероприятия федерального значения отсутствуют.**

### *2. Схема территориального планирования Нижегородской области*

Постановление Правительства Нижегородской области от 29 апреля 2010 года № 254 «Об утверждении схемы территориального планирования Нижегородской области»;

**Схемой территориального планирования РФ в области федерального транспорта (железнодорожного, воздушного, морского, внутреннего водного транспорта) и автомобильных дорог федерального значения на территории Лысковского муниципального округа предусмотрено:**

– Строительство автомобильной дороги М-7 «Волга»;

– строительство обходов г. Лысково, с. Львово, рабочего поселка Воротынец, г. Чебоксары, пос. Кугеси, г. Казани;

– реконструкция участка км 15 + 300 - км 1331 + 953 протяженностью 1316,6 км, категория ІБ;

– строительство высокоскоростной железнодорожной магистрали «Москва – Нижний Новгород – Казань» протяженностью 770 км со строительством и реконструкцией вокзалов, станций, отдельных пунктов с путевым развитием;

– строительство следующих обгонных пунктов (железнодорожных): Нива ВСМ.

**Схемой территориального планирования РФ в области энергетики на территории**

---

**Лысковского муниципального округа предусмотрено:**

- Мероприятий не предусмотрено.

**Схемой территориального планирования РФ в области трубопроводного транспорта на территории Лысковского муниципального округа предусмотрено:**

– Реконструкция магистрального нефтепровода "Альметьевск - Горький-3 на участке 457 - 500 км.

**Схемой территориального планирования РФ в области высшего профессионального образования на территории Лысковского муниципального округа предусмотрено:**

– Мероприятий не предусмотрено.

**Схемой территориального планирования РФ в области здравоохранения на территории Лысковского муниципального округа предусмотрено:**

– Мероприятий не предусмотрено.

**Схемой территориального планирования Нижегородской области на территории Лысковского муниципального округа (утв. Постановлением Правительства Нижегородской области от 29 апреля 2010 года № 254 «Об утверждении схемы территориального планирования Нижегородской области»), предусмотрено:**

**В области энергетики:**

– Реконструкция ВЛ 110кВ Нива-Подлесово с отпайкой на Работки (ВЛ Нива-Подлесово). Полная реконструкция с заменой провода, опор, изоляторов и грозотроса протяженностью 28,68 км;

– Реконструкция ВЛ 110 кВ Лысково-Нива (ВЛ Лысково – Нива). Полная реконструкция с заменой провода, опор, изоляторов и грозотроса протяженностью 6,57 км;

– Реконструкция ВЛ 110 кВ Лысково-Княгинино (ВЛ Лысково – Княгинино). Полная реконструкция с заменой провода, опор, изоляторов и грозотроса протяженностью 22,87 км;

– Реконструкция ПС 110/10 кВ Просек Т-1 ПОКЭС. Замена трансформатора 110 кВ мощностью 5,6МВА на трансформатор мощностью 6,3МВА.

**В области транспорта:**

– Строительство автомобильной дороги Подъезд к д. Ерзовка от а/д Подъезд к с. Красный Оселок;

– Строительство автомобильной дороги Обход г. Лысково на участке а/д М-7 "Волга";

– Строительство автомобильной дороги Обход п. Крестьянка и п. Красновидово на участке а/д М-7 «Волга»;

– Строительство автомобильной дороги Обход п. Анатольевка и с. Львово на участке а/д М-7 "Волга" в Лысковском и Воротынском МО Нижегородской области;

– Реконструкция участка автомобильной дороги (22 ОП МЗ 22Н-2908) Подъезд к с. Преснецово от а/д Лысково – Княгинино.

**В области образования:**

– Строительство здания школы на 550 мест в г. Лысково, ул Минина, рядом с домом № 65, земельный участок 52:27:0090005:2412.

**Адресной инвестиционной программой Нижегородской области на 2024-2026 годы (утв. Постановлением Правительства Нижегородской области от 18.12.2023 № 1084), предусмотрено:**

**В области транспорта:**

---

– Строительство дороги V категории до фермы «Макарьевский страус» в пос. Макарьево, Лысковского муниципального округа.

**В области коммунальной инфраструктуры:**

– Реконструкция водозабора в г. Лысково Нижегородской области.

## **РАЗДЕЛ III – Анализ использования территории Лысковского муниципального округа, возможных направлений развития территории и прогнозируемых ограничений ее использования**

### **ГЛАВА 1 – Общая характеристика территории**

#### **1.1 Особенности размещения муниципального округа в системе расселения**

Граница Лысковского муниципального округа Нижегородской области установлена в соответствии с Законом Нижегородской области от 29 апреля 2020 года № 37-З «О преобразовании муниципальных образований Лысковского муниципального района Нижегородской области».

#### **1.2 Структура землепользования**

По данным государственного реестра недвижимости (далее ЕГРН) площадь земельных участков на территории сельского поселения, внесенных в ЕГРН (с границами), составляет 172 888,215 га (80,63% от общей площади территории муниципального округа), участки на остальной территории площадью 41 476,01 га в публичной кадастровой карте не отражены. Приведенные значения соответствуют данным публичной кадастровой карты по состоянию на 20.01.2025 г.

Категории земель земельных участков, внесенных в ЕГРН, представлены ниже (Таблица 1.1).

Каждой из категорий земель, приведенных в таблице, соответствует один или несколько зарегистрированных в ЕГРН земельных участков. Распределение площадей зарегистрированных земельных участков между землями различных категорий, позволяет оценить структуру земель, поставленных на кадастровый учет.

*Таблица 1.1- Структура земель, состоящих из земельных участков, поставленных на кадастровый учет по состоянию на 20.01.2025 г.*

| <b>№</b> | <b>Категория земель</b>  | <b>Площадь, га</b> |
|----------|--|--------------------|
| <b>1</b> | <b>2</b>   | <b>3</b>           |
| 1        | Земли сельскохозяйственного назначения   | 56 759,97          |
| 2        | Земли населённых пунктов   | 2 798,04           |
| 3        | Земли промышленности, транспорта, связи и т.д., в том числе территории специального назначения | 1 028,17           |
| 4        | Земли особо охраняемых территорий  | 31, 403            |
| 5        | Земли лесного фонда  | 112 078,74         |
| 6        | Земли водного фонда  | 6,42487            |
| 7        | Земли запаса   | 0,0148992          |
| 8        | Категория не установлена   | 5,4524             |

#### **1.3 Характеристика природных условий и ресурсов территории**

##### **Климат**

Климат территории умеренно континентальный с холодной продолжительной зимой и умеренно теплым коротким летом. Сведения о среднемесячных температурах воздуха за многолетний период в табл. 1.2.

Климат территории умеренно континентальный с холодной продолжительной зимой и умеренно теплым коротким летом. Основными климатообразующими факторами в целом являются радиационные условия, неустойчивая циркуляция атмосферы, свойственные умеренным широтам,

местные физико-географические условия и планировочные факторы. Характеристика общего метеоклиматического фона рассматриваемой территории, выраженная в числовых среднемноголетних показателях отдельных метеоэлементов, представлена на основе данных наблюдений на метеостанции «Лысково». Сведения о среднемесячных температурах воздуха за многолетний период в табл. 1.2.

Таблица 1.2 – Средняя месячная и годовая температура воздуха, °С

| Наименование МО                | I     | II    | III  | IV  | V    | VI   | VII  | VIII | IX   | X   | XI   | XII  | Год |
|--------------------------------|-------|-------|------|-----|------|------|------|------|------|-----|------|------|-----|
| Лысковский муниципальный округ | -12,0 | -11,2 | -5,2 | 4,6 | 12,3 | 16,9 | 18,7 | 16,9 | 11,0 | 3,6 | -3,2 | -8,5 | 3,7 |

Абсолютная минимальная т<sub>января</sub> = -44°, абсолютная максимальная t июля = +36°.

Переход среднесуточной т<sub>возд.</sub> через 0° к положительной – в начале апреля, к отрицательной – в конце октября. Глубина промерзания грунта 120-160 см.

#### Снежный покров

Дата выпадения первого снега обычно близки к осенней дате перехода средней суточной т<sub>возд.</sub> через 0°. Сход снежного покрова приходится на середину апреля.

Устойчивый снежный покров ложиться обычно к концу ноября. Снежный покров лежит около 150-160 дней. Высота снежного покрова к концу марта достигает примерно полуметра, а в лесу – 70-80 см.

#### Осадки

Лысковский муниципальный округ находится в зоне достаточного увлажнения.

Среднее годовое количество осадков в районе равно 450-500 мм. Суточный максимум осадков - 72 мм. Наибольшая интенсивность осадков летом, но в осенне-зимний период они чаще и продолжительнее.

Наибольшая интенсивность осадков летом, но в осенне-зимний период они чаще и продолжительнее.

#### Ветер

В течение года наиболее часты ветра южного (24%), юго-западного (20%), западного (14%) направлений. (табл. 1.3).

Таблица 1.3 – Повторяемость направлений ветра, средняя скорость ветра по направлениям

| Наименование МО | Повторяемость направлений ветра (числитель), %, средняя скорость ветра по направлениям (знаменатель) м/с, повторяемость штилей, %, максимальная и минимальная скорость ветра, м/с |    |   |    |   |    |   |    |       |   |      |    |   |    |   |    |   |    |       |  |
|-----------------|---|----|---|----|---|----|---|----|-------|---|------|----|---|----|---|----|---|----|-------|--|
|                 | январь  |    |   |    |   |    |   |    |       | максимальная из средних скоростей по румбам за январь | июль |    |   |    |   |    |   |    |       | минимальная из средних скоростей по румбам за июль |
|                 | С   | СВ | В | ЮВ | Ю | ЮЗ | З | СЗ | штиль |   | С    | СВ | В | ЮВ | Ю | ЮЗ | З | СЗ | штиль |  |
|                 |   |    |   |    |   |    |   |    |       |   |      |    |   |    |   |    |   |    |       |  |

|  |     |     |     |     |     |     |     |     |   |     |     |     |     |     |     |     |     |     |   |     |
|--|-----|-----|-----|-----|-----|-----|-----|-----|---|-----|-----|-----|-----|-----|-----|-----|-----|-----|---|-----|
| Лыс-<br>ков-<br>ский<br>муни-<br>ципаль-<br>ный<br>округ | 5   | 5   | 8   | 15  | 24  | 20  | 14  | 9   | 6 | 5,2 | 10  | 7   | 11  | 10  | 15  | 15  | 15  | 17  | 9 | 3,2 |
|  | 3,7 | 3,1 | 3,1 | 4,5 | 5,2 | 4,8 | 4,2 | 3,7 |   |     | 3,0 | 2,8 | 2,6 | 2,8 | 2,8 | 3,0 | 3,2 | 3,2 |   |     |

Годовой ход скорости ветра выражен ясно. Наибольшие скорости – с октября по март, наименьшие – летом.

### Водные ресурсы

Гидрологическая сеть рассматриваемой территории представлена реками Волга, Сундовик, Валава, Медянка, многочисленными ручьями и прудами.

По характеру водного режима реки относятся к восточно–европейскому типу с высоким непродолжительным весенним половодьем и продолжительной летней меженью.

Весеннее половодье на реке Волге начинается при ледоставе в конце марта – начале апреля быстрым подъемом уровня в течении 20–25 дней. Наивысшие уровни половодья наблюдаются во второй половине апреля – начале мая и являются наивысшими уровнями в году. Спад уровня происходит медленно. Конец весеннего половодья наблюдается в конце июня. В паводковый период, на рассматриваемой территории, режим уровней воды рек Сундовик, Медянки и на устьевом участке реки Валавы находится в зависимости от уровня реки Волги. На реке Волге, выше по течению г. Н. Новгорода, построено четыре водохранилища, которые обеспечивают годовичное регулирование. Пики половодья водохранилища не срезают. На реке Волге, в районе г. Новочебоксарска построен Чебоксарский гидроузел. В 1987 г. были введены в эксплуатацию все агрегаты ГЭС при отметке заполнения водохранилища 63,00 мБС (проектный НПУ = 68,00 мБС). Максимальные уровни Чебоксарского водохранилища в районе г. Лысково при подпоре от Чебоксарской ГЭС (при НПУ = 68,00 мБС):

- 1 % - 72,20 мБС;
- 5 % - 71,50 мБС;
- средне-максимальный - 69,80 мБС.

Для предотвращения затопления и подтопления территории г. Лысково, в условиях заполнения Чебоксарского водохранилища, были построены гидротехнические сооружения инженерной защиты:

- дамба обвалования г. Лысково;
- берегоукрепление у нефтебазы на реке Валаве;
- насосная станция № 2 для перекачивания поверхностного стока;
- насосная станция для откачки дренажных вод;
- дренаж вдоль русла ручья Медянка;
- канал русла ручья Медянка с трубами – переездами (4 шт.).

Все гидротехнические сооружения находятся в работоспособном состоянии, достройки не требуют (по состоянию на август 2009 г.).

Данные по уровням р. Волги и состоянию сооружений инженерной защиты приведены в письме 01 – 05 / 592 от 13.08.2009 г. «Федерального Агентства водных ресурсов. ГФУ по обеспечению инженерных защит Чебоксарского водохранилища по Нижегородской области».

Река Сундовик – правый приток р. Волги. Длина реки 97,0 км. Река Валава - правый приток р. Сундовик. Протяженность реки - 19,0 км. В границах г. Лысково на р. Валава расположены гидроузел и водохранилище, предназначенные для целей водоснабжения г. Лысково. Водосборная

---

площадь р. Валава до створа гидроузла составляет 67,0 км<sup>2</sup>, среднемноголетний объем стока составляет 34,4 км<sup>3</sup>. Питание снеговое, дождевое и грунтовое.

Состав сооружений гидроузла: земляная плотина, водосброс, донный водоспуск. Земляная плотина IV класса ответственности, предназначена для создания водохранилища.

Основные параметры плотины:

- общая длина плотины - 140,0 м;
- максимальная отметка гребня – 95,0 мБС;
- отметка уровня нижнего бьефа – 84,5 мБС;
- максимальная высота плотины - 11,5 м;
- среднее заложение низового откоса 1:2;
- среднее заложение верхового откоса 1:3;
- превышение гребня над НПУ = 1,5 м;
- превышение гребня над ФПУ = 1,0 м.

### **Почвенные ресурсы**

По степени морозной пучинистости насыпные грунты и суглинки – среднепучинистые. При замачивании и промораживании в открытом котловане – сильнопучинистые. Нормативная глубина промерзания 1,60 м. Гидрогеологические условия территории характеризуется наличием водоносного горизонта в четвертичных отложениях. Водовмещающими породами являются лессовые суглинки и пылеватые пески. Кроме основного водоносного горизонта встречается верховодка. В пермских отложениях водоносный горизонт встречен в трещиноватых глинах. В процессе освоения территории уровень грунтовых вод будет повышаться за счет утечек из коммуникаций, нарушения естественного рельефа, снижения величины испарения вследствие покрытия поверхности асфальтом. Геолого-литологическое строение участка – наличие в кровле разреза лессовых суглинков, близкое положение к поверхности пермских глин, которые служат местным водоупором, позволяет отнести территорию к потенциально-подтопляемой.

## **1.4 Характеристика инженерно-геологических условий**

### **Рельеф**

Лысковский муниципальный округ расположен в правобережье на возвышенности, с которой просматриваются пойменные луга и озера, а также левобережная Заволжская низменная территория, имеющая отметину в 60 м абсолютной высоты. Отметка земли изменяется от 143 м в крайней южной части города до 61 м в северной. Пятикилометровая полоса заливных лугов в настоящее время разделена искусственной дамбой.

Рельеф правобережья разнообразен по формам. Горы Лысая и Оленья имеют 75 метров относительной высоты, а абсолютная высота Фадеевых гор достигает 217 метров.

Основная река района Волга, которая делит район на две части. Так же по территории протекают реки: Керженец, Сундовик, Имза, Валава, Медянка и т.д.

В геоморфологическом отношении рассматриваемая территория представляет собой волнистую равнину (преобладающие уклоны 2-5<sup>0</sup>), пересечённую долиной реки Волга с притоками.

### **Геологическое строение и гидрогеологические условия**

В геологическом строении территории принимают участие образования четвертичной системы (Q), представленные современными (tQ<sub>IV</sub>), элювиально-делювиальными (prQ<sub>II-III</sub>), флювиогляциальными (fQ<sub>II</sub>) отложениями и отложениями верхней перми (P<sub>2t</sub>).

Нормативные и расчетные характеристики грунтов представлены в нижеследующей таблице.

Таблица 1.4 - Геолого-литологическое строение территории

| № п/п | Наименование элемента   | Плотность «ρ» т/м <sup>3</sup> |        | Угол внутреннего трения «φ» град. |                 | Удельное сцепление «С» кПа |                 | Модуль деформации «Е» МПа       |
|-------|---|--------------------------------|--------|-----------------------------------|-----------------|----------------------------|-----------------|---------------------------------|
|       |   | Норм. знач.Ап                  | α=0,85 | Норм. знач.Ап                     | α=0,85          | Норм. знач.Ап              | α=0,85          | Норм. знач.Ап                   |
| 1.    | Насыпной грунт суглинок с песком, с корнями растений                              | -                              | -      | -                                 | -               | -                          | -               | -                               |
| 2.    | Суглинок полутвёрдый, коричневого, тугопластичный, мягкопластичный, непросадочный | 1,91                           | 1,89   | $\frac{18}{20}$<br>17             | $\frac{16}{14}$ | $\frac{24}{20}$<br>17      | $\frac{20}{13}$ | $\frac{3,6(9)}{12}$<br>3,3(8,3) |
| 3.    | Суглинок флювиогляциальный, полутвердый, тугопластичный                           | 1,95                           | 1,93   | $\frac{20}{22}$<br>18             | $\frac{18}{16}$ | $\frac{26}{27}$<br>20      | $\frac{19}{15}$ | $\frac{5,2(15,6)}{17}$          |
| 4.    | Песок флювиогляциальный, пылеватый, средней плотности, насыщенный водой           | 2,08                           | 2,08   | 34/37                             | 34              | 6                          | 6               | 29/42                           |
| 5.    | Песок флювиогляциальный, пылеватый, плотный, насыщенный водой                     | 1,99                           | 1,99   | 28/30                             | 28              | 3                          | 3               | 15/23                           |
| 6.    | Глина элювиальная, трещиноватая, полутвердая, твердая                             | 1,90                           | 1,87   | 19/22                             | 17              | 55/70                      | 43              | 8,9(13)                         |
| 7.    | Глина пестроцветная, полутвердая, твердая   | 2,00                           | 1,97   | 23/24                             | 17              | 50/79                      | 47              | 18,9                            |
| 8.    | Песок поллимиктовый, пылеватый, насыщенный водой                                  | 2,03                           |        |                                   |                 |                            |                 |                                 |






Примечания: в числителе приведены значения показателей при природной влажности, в знаменателе при водонасыщении, в скобках модули деформации с учетом поправочных коэффициентов.

Согласно приказу Департамента градостроительного развития территории Нижегородской области от 9 апреля 2012 года № 01-10/17-1 «Об утверждении рекомендаций по проведению инженерных изысканий, проектированию, строительству и эксплуатации зданий и сооружений на закарстованных территориях Нижегородской области» и Карте развития карстовых (карстово-суффозионных) процессов Нижегородской области на территории **Лысковского** муниципального округа карстовые процессы присутствуют.

На рассматриваемой территории карст покрытый. Основной массив карстующихся пород представлен известняками и доломитами немдинской свиты казанского яруса, залегающими на отметках 0-10 мБС. Вследствие высокой мощности и слабой проницаемости покровной толщи (глины с прослоями мергеля, алевролитов, песчаников, известняков и гипса в нижней части слоя) деформации поверхности, связанные с карстово-суффозионными процессами, в данном районе



Таблица 1.5. Условные обозначения фрагмента карты развития карстовых (карстово-суффозионных) процессов

| Условные обозначения  | Необходимость учета негативного влияния карста при инженерно-строительном освоении территории* | Примерное соответствие  |   | Общие положения по строительству зданий и сооружений **  |  |
|---|--|---|---|--|--|
|   |  | Категория карстоопасности по интенсивности провалообразования (по СП 11-105-97 ч II) ** | классам карстово-провальной опасности по интенсивности провалообразования | Условия строительного освоения   | Условия эксплуатации объектов  |
|    | Весьма высокая   | I - III   | 10 - 6  | Строительство особо опасных и технически сложных объектов как правило не рекомендуется.<br>Строительство уникальных объектов и других сооружений повышенного и нормального уровня ответственности возможно при обязательном проведении специальных изысканий и комплекса противокарстовой защиты                 | Объектный карстологический мониторинг для сооружений повышенного уровня ответственности. Выполнение комплекса противокарстовых мероприятий эксплуатационного характера                           |
|    | Высокая  | II - IV   | 8 - 5   | Строительство особо опасных и технически сложных и уникальных объектов, сооружений повышенного и нормального уровня ответственности возможно при обязательном проведении специальных изысканий и конструктивной противокарстовой защиты  | Объектный карстологический мониторинг для сооружений повышенного уровня ответственности. Выполнение комплекса противокарстовых мероприятий эксплуатационного характера                           |
|    | Пониженная   | III - V   | 6 - 2   | Строительство особо опасных и технически сложных и уникальных объектов, сооружений повышенного и нормального уровня ответственности возможно при обязательном проведении специальных изысканий. Необходимость выполнения противокарстовой защиты в зависимости от результатов изысканий на участке строительства | Как правило, проведение карстологического мониторинга для особо опасных, технически сложных и уникальных объектов. Выполнение комплекса противокарстовых мероприятий эксплуатационного характера |
|  | Низкая   | IV - VI   | 5 - 1   | Строительство особо опасных, технически сложных, уникальных экологически опасных объектов, при условии проведения специальных изысканий.<br>Строительство большинства сооружений без ограничений.  | Выполнение противокарстовых мероприятий архитектурно планировочного и эксплуатационного характера  |
|  | Отсутствует  | VI  | 1   | Строительство и эксплуатация сооружений без всяких ограничений по карстоопасности  |  |

## Месторождения полезных ископаемых

Из полезных ископаемых на территории Лысковского муниципального округа имеются месторождения торфа, гипса и глины. Остальные полезные ископаемые выявлены, но не используются (керамзит, гравий карбонатные породы для обжига на известь).

## 1.5 Демографический потенциал территории

### Система расселения

В состав Лысковского муниципального округа входят 102 населенных пункта: город Лысково, д. Головково, сп. Анатолевка, с. Бармино, с. Варганы, д. Кременки, с. Берендеевка, д. Владимировка, д. Волчиха, сп. Восход, с. Елховка, д. Казыевка, с. Каменка, сп. Лывы, с. Петровка, с. Саурово, сп. Старатель, сп. Богородское, сп. Бор, с. Валки, с. Великовское, сп. Верхний Красный Яр, сп. Керженский, с. Комариха, сп. Макарьево, с. Нижний Красный Яр, с. Сельская Маза, д. Хохолевка, д. Черная Маза, д. Баранниково, д. Белавино, д. Богомолово, с. Большое Шипилово, с. Ермолино, с. Кириково, с. Красная Лука, д. Летнево, с. Ляпуны, с. Малое Шипилово, д. Монари, д. Уварово, д. Бахмут, д. Брюханово, с. Дубенцино, с. Егорьевское, д. Елевка, с. Кисловка, д. Кожино, с. Колычево, д. Крестьянка, д. Лыткино, сп. Нива, с. Окинино, д. Покровка, д. Саревка, с. Семово, д. Сумкино, д. Уткино, с. Черемиска, с. Юркино, с. Асташиха, с. Белозериха, сп. Березки, д. Ерзовка, сп. Красновидово, с. Красный Оселок, сп. Крестьянка, сп. Новинки, сп. Очаиха, с. Просек, сп. Вадимовка, д. Валава, д. Гугино, сп. Друг Крестьянина, д. Княжиха, д. Кокореково, д. Кноплянка, с. Коробиха, д. Курбатиха, д. Лебедиха, с. Леньково, д. Лужки, д. Малиновка, с. Негоново, с. Никольское, д. Перелетиха, д. Петриха, с. Плотинское, с. Преснецово, с. Ратунино, д. Стрелка, д. Сушево, сп. Труд, с. Чернуха, с. Чистое Поле, с. Исады, д. Лысая Гора, д. Неверово, с. Окишино, с. Трофимово, д. Ушаковка, д. Яблонка.

### Население

Согласно данным, опубликованным на официальном сайте Федеральной службы государственной статистики, численность населения муниципального округа на 01.01.2025 год составила 33 667 человек.

Численность населения Лысковского муниципального округа по данным администрации Лысковского муниципального округа, по состоянию на 01.01.2024 год составила 34 099 человек.

Современная средняя плотность населения по поселению – 15 чел/км<sup>2</sup>.

Численность населения по населенным пунктам муниципального образования приведена в таблице 1.6.

Таблица 1.6 - Численность населения Лысковского муниципального округа

| № п/п | Населенный пункт | Кол-во человек на 01.01.2022 |
|-------|------------------|------------------------------|
| 1     | г. Лысково       | 20563                        |
| 2     | д. Головково     | 290                          |
| 3     | сп. Анатолевка   | 26                           |
| 4     | с. Бармино       | 1284                         |
| 5     | с. Варганы       | 366                          |
| 6     | д. Кременки      | 275                          |
| 7     | с. Берендеевка   | 387                          |
| 8     | д. Владимировка  | 10                           |
| 9     | д. Волчиха       | 37                           |

| <b>№ п/п</b> | <b>Населенный пункт</b> | <b>Кол-во человек на<br/>01.01.2022</b> |
|--------------|-------------------------|---|
| 10           | сп. Восход              | 97                                      |
| 11           | с. Елховка              | 169                                     |
| 12           | д. Казыевка             | 5                                       |
| 13           | с. Каменка              | 0                                       |
| 14           | сп. Лывы                | 11                                      |
| 15           | с. Петровка             | 316                                     |
| 16           | с. Саурово              | 62                                      |
| 17           | сп. Старатель           | 0                                       |
| 18           | сп. Богородское         | 5                                       |
| 19           | сп. Бор                 | 168                                     |
| 20           | с. Валки                | 739                                     |
| 21           | с. Великовское          | 232                                     |
| 22           | сп. Верхний Красный Яр  | 33                                      |
| 23           | сп. Керженский          | 15                                      |
| 24           | с. Комариха             | 16                                      |
| 25           | сп. Макарьево           | 120                                     |
| 26           | с. Нижний Красный Яр    | 92                                      |
| 27           | с. Сельская Маза        | 15                                      |
| 28           | д. Хохолевка            | 0                                       |
| 29           | д. Черная Маза          | 236                                     |
| 30           | д. Баранниково          | 11                                      |
| 31           | д. Белавино             | 9                                       |
| 32           | д. Богомолово           | 99                                      |
| 33           | с. Большое Шипилово     | 12                                      |
| 34           | с. Ермолино             | 64                                      |
| 35           | с. Кириково             | 470                                     |
| 36           | с. Красная Лука         | 158                                     |
| 37           | д. Летнево              | 506                                     |
| 38           | с. Ляпуны               | 172                                     |
| 39           | с. Малое Шипилово       | 3                                       |
| 40           | д. Монари               | 9                                       |
| 41           | д. Уварово              | 0                                       |
| 42           | д. Бахмут               | 10                                      |
| 43           | д. Брюханово            | 0                                       |
| 44           | с. Дубенцино            | 4                                       |
| 45           | с. Егорьевское          | 10                                      |
| 46           | д. Елевка               | 1                                       |
| 47           | с. Кисловка             | 17                                      |
| 48           | д. Кожино               | 4                                       |
| 49           | с. Колычево             | 8                                       |
| 50           | д. Крестьянка           | 0                                       |
| 51           | д. Лыткино              | 18                                      |
| 52           | сп. Нива                | 1196                                    |
| 53           | с. Окинино              | 21                                      |
| 54           | д. Покровка             | 4                                       |
| 55           | д. Саревка              | 10                                      |
| 56           | с. Семово               | 62                                      |
| 57           | д. Сумкино              | 3                                       |
| 58           | д. Уткино               | 1                                       |
| 59           | с. Черемиска            | 15                                      |

| <b>№ п/п</b> | <b>Населенный пункт</b> | <b>Кол-во человек на<br/>01.01.2022</b> |
|--------------|-------------------------|---|
| 60           | с. Юркино               | 14                                      |
| 61           | с. Асташиха             | 135                                     |
| 62           | с. Белозериха           | 384                                     |
| 63           | сп. Березки             | 19                                      |
| 64           | д. Ерзовка              | 59                                      |
| 65           | сп. Красновидово        | 7                                       |
| 66           | с. Красный Оселок       | 407                                     |
| 67           | сп. Крестьянка          | 5                                       |
| 68           | сп. Новинки             | 3                                       |
| 69           | сп. Очаиха              | 9                                       |
| 70           | с. Просек               | 758                                     |
| 71           | сп. Вадимовка           | 0                                       |
| 72           | д. Валава               | 228                                     |
| 73           | д. Гугино               | 25                                      |
| 74           | сп. Друг Крестьянина    | 81                                      |
| 75           | д. Княжиха              | 17                                      |
| 76           | д. Кокореково           | 2                                       |
| 77           | д. Коноплянка           | 15                                      |
| 78           | с. Коробиха             | 21                                      |
| 79           | д. Курбатиха            | 1                                       |
| 80           | д. Лебедиха             | 4                                       |
| 81           | с. Леньково             | 743                                     |
| 82           | д. Лужки                | 18                                      |
| 83           | д. Малиновка            | 139                                     |
| 84           | с. Негоново             | 47                                      |
| 85           | с. Никольское           | 258                                     |
| 86           | д. Перелетиха           | 63                                      |
| 87           | д. Петриха              | 20                                      |
| 88           | с. Плотинское           | 94                                      |
| 89           | с. Преснецово           | 143                                     |
| 90           | с. Ратунино             | 3                                       |
| 91           | д. Стрелка              | 35                                      |
| 92           | д. Сущево               | 4                                       |
| 93           | сп. Труд                | 1                                       |
| 94           | с. Чернуха              | 439                                     |
| 95           | с. Чистое Поле          | 7                                       |
| 96           | с. Исады                | 12                                      |
| 97           | д. Лысая Гора           | 252                                     |
| 98           | д. Неверово             | 649                                     |
| 99           | с. Окишино              | 91                                      |
| 100          | с. Трофимово            | 1375                                    |
| 101          | д. Ушаковка             | 82                                      |
| 102          | д. Яблонка              | 0                                       |

Сведения о половозрастном составе населенных пунктов предоставлены администрацией Лысковского муниципального округа по состоянию на 01.01.2022 г. и приведены в таблице 1.7.

Таблица 1.7 - Половозрастной состав населенных пунктов Лысковского муниципального округа по состоянию на 01.01.2022 г.

| Состав муниципального образования (перечень населенных пунктов) | ЧИСЛЕННОСТЬ НАСЕЛЕНИЯ (человек) |                |                |                |                |                |                |                |                |                |                |                |                 |
|---|---------------------------------|----------------|----------------|----------------|----------------|----------------|----------------|----------------|----------------|----------------|----------------|----------------|-----------------|
|   | 0-14 лет, чел                   | 15-19 лет, чел | 20-24 лет, чел | 25-29 лет, чел | 30-34 лет, чел | 35-39 лет, чел | 40-44 лет, чел | 45-49 лет, чел | 50-54 лет, чел | 55-59 лет, чел | 60-64 лет, чел | 65-69 лет, чел | 70 и > лет, чел |
| г. Лысково  | 3 876                           | 1 049          | 782            | 860            | 1 442          | 1 699          | 1 607          | 1 472          | 1 176          | 1 196          | 1 567          | 1 490          | 2 347           |
| д. Головково  | 54                              | 15             | 11             | 12             | 20             | 24             | 23             | 21             | 16             | 16             | 22             | 22             | 34              |
| с. Бармино  | 127                             | 61             | 47             | 83             | 115            | 88             | 86             | 87             | 106            | 87             | 126            | 108            | 163             |
| сп. Анатольевка   | 2                               | 1              | 0              | 2              | 0              | 3              | 1              | 0              | 1              | 8              | 1              | 1              | 6               |
| с. Варганы  | 47                              | 21             | 19             | 28             | 20             | 25             | 30             | 20             | 25             | 26             | 21             | 21             | 63              |
| д. Кременки   | 21                              | 7              | 7              | 20             | 10             | 25             | 15             | 22             | 15             | 23             | 12             | 27             | 71              |
| с. Берендеевка  | 40                              | 8              | 15             | 17             | 30             | 21             | 52             | 25             | 28             | 28             | 35             | 65             | 23              |
| д. Владимировка   | 1                               | 0              | 0              | 0              | 1              | 1              | 1              | 0              | 1              | 2              | 1              | 1              | 1               |
| д. Волчиха  | 5                               | 0              | 1              | 0              | 3              | 0              | 0              | 0              | 3              | 3              | 5              | 8              | 9               |
| сп. Восход  | 12                              | 1              | 10             | 5              | 5              | 6              | 2              | 7              | 4              | 6              | 14             | 14             | 11              |
| сп. Лывы  | 0                               | 0              | 1              | 2              | 0              | 0              | 0              | 3              | 0              | 0              | 2              | 0              | 3               |
| с. Петровка   | 32                              | 1              | 26             | 23             | 4              | 5              | 10             | 4              | 21             | 15             | 44             | 74             | 57              |
| с. Саурово  | 11                              | 1              | 0              | 3              | 4              | 0              | 0              | 3              | 5              | 7              | 11             | 12             | 5               |
| с. Елховка  | 22                              | 3              | 4              | 12             | 10             | 8              | 15             | 6              | 10             | 14             | 17             | 32             | 16              |
| д. Казыевка   | 0                               | 0              | 0              | 0              | 0              | 0              | 0              | 0              | 2              | 0              | 0              | 0              | 3               |
| с. Каменка  | 0                               | 0              | 0              | 0              | 0              | 0              | 0              | 0              | 0              | 0              | 0              | 0              | 0               |
| сп. Старатель   | 0                               | 0              | 0              | 0              | 0              | 0              | 0              | 0              | 0              | 0              | 0              | 0              | 0               |
| с. Валки  | 91                              | 35             | 37             | 60             | 45             | 58             | 51             | 58             | 63             | 53             | 54             | 109            | 25              |
| сп. Богородское   | 0                               | 0              | 0              | 1              | 0              | 0              | 0              | 0              | 1              | 0              | 2              | 1              | 0               |
| сп. Керженский  | 3                               | 0              | 0              | 1              | 3              | 0              | 0              | 0              | 1              | 2              | 1              | 4              | 0               |
| сп. Верхний Красный Яр  | 2                               | 2              | 0              | 2              | 2              | 2              | 2              | 1              | 9              | 2              | 3              | 6              | 0               |
| сп. Макарьево   | 7                               | 1              | 4              | 7              | 7              | 12             | 7              | 5              | 10             | 7              | 15             | 8              | 30              |
| д. Черная Маза  | 31                              | 15             | 12             | 10             | 18             | 25             | 16             | 19             | 10             | 19             | 17             | 28             | 16              |
| сп. Бор   | 20                              | 13             | 7              | 7              | 9              | 22             | 9              | 9              | 6              | 11             | 10             | 16             | 29              |
| д. Хохолевка  | 0                               | 0              | 0              | 0              | 0              | 0              | 0              | 0              | 0              | 0              | 0              | 0              | 0               |
| с. Сельская Маза  | 1                               | 0              | 0              | 0              | 2              | 2              | 0              | 0              | 2              | 1              | 0              | 4              | 3               |

| Состав муниципального образования (перечень населенных пунктов) | ЧИСЛЕННОСТЬ НАСЕЛЕНИЯ (человек) |                |                |                |                |                |                |                |                |                |                |                |                 |
|---|---------------------------------|----------------|----------------|----------------|----------------|----------------|----------------|----------------|----------------|----------------|----------------|----------------|-----------------|
|   | 0-14 лет, чел                   | 15-19 лет, чел | 20-24 лет, чел | 25-29 лет, чел | 30-34 лет, чел | 35-39 лет, чел | 40-44 лет, чел | 45-49 лет, чел | 50-54 лет, чел | 55-59 лет, чел | 60-64 лет, чел | 65-69 лет, чел | 70 и > лет, чел |
| с. Великовское  | 8                               | 6              | 7              | 19             | 15             | 15             | 17             | 20             | 20             | 12             | 26             | 17             | 50              |
| с. Нижний Красный Яр  | 2                               | 5              | 1              | 3              | 3              | 4              | 8              | 4              | 6              | 10             | 8              | 9              | 29              |
| с. Комариха   | 0                               | 0              | 0              | 0              | 0              | 0              | 2              | 2              | 2              | 0              | 0              | 2              | 8               |
| сп. Нива  | 106                             | 69             | 61             | 69             | 78             | 85             | 103            | 86             | 95             | 57             | 116            | 113            | 158             |
| д. Бахмут   | 0                               | 0              | 0              | 4              | 2              | 1              | 0              | 0              | 0              | 2              | 0              | 1              | 0               |
| д. Брюханово  | 0                               | 0              | 0              | 0              | 0              | 0              | 0              | 0              | 0              | 0              | 0              | 0              | 0               |
| с. Дубенщино  | 0                               | 0              | 0              | 0              | 1              | 0              | 0              | 0              | 3              | 0              | 0              | 0              | 0               |
| с. Егорьевское  | 0                               | 0              | 1              | 0              | 1              | 0              | 1              | 1              | 1              | 0              | 2              | 1              | 2               |
| д. Елевка   | 0                               | 0              | 0              | 0              | 0              | 0              | 0              | 0              | 1              | 0              | 0              | 0              | 0               |
| д. Кожино   | 0                               | 0              | 0              | 1              | 0              | 1              | 1              | 1              | 0              | 0              | 0              | 0              | 0               |
| с. Колычево   | 0                               | 0              | 0              | 1              | 0              | 0              | 1              | 3              | 3              | 0              | 0              | 0              | 0               |
| д. Крестьянка   | 0                               | 0              | 0              | 0              | 0              | 0              | 0              | 0              | 0              | 0              | 0              | 0              | 0               |
| д. Лыткино  | 5                               | 2              | 1              | 1              | 1              | 1              | 3              | 0              | 1              | 0              | 0              | 2              | 1               |
| с. Окинино  | 0                               | 0              | 0              | 1              | 0              | 1              | 2              | 2              | 0              | 0              | 2              | 5              | 8               |
| д. Покровка   | 0                               | 0              | 0              | 0              | 0              | 0              | 0              | 0              | 1              | 1              | 1              | 0              | 1               |
| д. Саревка  | 0                               | 0              | 0              | 0              | 1              | 2              | 0              | 0              | 0              | 1              | 1              | 3              | 2               |
| с. Семово   | 4                               | 2              | 4              | 1              | 4              | 9              | 6              | 3              | 6              | 3              | 5              | 8              | 7               |
| д. Сумкино  | 0                               | 0              | 0              | 0              | 0              | 0              | 0              | 1              | 1              | 0              | 0              | 1              | 0               |
| д. Уткино   | 0                               | 0              | 0              | 0              | 0              | 0              | 0              | 0              | 0              | 0              | 1              | 0              | 0               |
| с. Черемиска  | 0                               | 0              | 0              | 0              | 1              | 2              | 3              | 0              | 0              | 0              | 3              | 2              | 4               |
| с. Юркино   | 0                               | 0              | 0              | 0              | 1              | 0              | 0              | 0              | 1              | 3              | 2              | 4              | 3               |
| с. Кисловка   | 0                               | 1              | 0              | 0              | 0              | 1              | 5              | 3              | 0              | 1              | 2              | 2              | 2               |
| с. Кириково   | 78                              | 35             | 13             | 11             | 24             | 69             | 31             | 28             | 18             | 30             | 46             | 38             | 49              |
| д. Баранниково  | 2                               | 1              | 1              | 0              | 0              | 1              | 1              | 1              | 0              | 1              | 0              | 0              | 3               |
| д. Белавино   | 2                               | 0              | 0              | 0              | 0              | 2              | 0              | 1              | 3              | 0              | 0              | 0              | 1               |
| д. Богомолково  | 6                               | 5              | 2              | 11             | 6              | 7              | 10             | 3              | 6              | 4              | 12             | 11             | 16              |
| д. Большое Шипилово   | 1                               | 0              | 1              | 1              | 1              | 0              | 1              | 1              | 1              | 0              | 2              | 2              | 1               |

| Состав муниципального образования (перечень населенных пунктов) | ЧИСЛЕННОСТЬ НАСЕЛЕНИЯ (человек) |                |                |                |                |                |                |                |                |                |                |                |                 |
|---|---------------------------------|----------------|----------------|----------------|----------------|----------------|----------------|----------------|----------------|----------------|----------------|----------------|-----------------|
|   | 0-14 лет, чел                   | 15-19 лет, чел | 20-24 лет, чел | 25-29 лет, чел | 30-34 лет, чел | 35-39 лет, чел | 40-44 лет, чел | 45-49 лет, чел | 50-54 лет, чел | 55-59 лет, чел | 60-64 лет, чел | 65-69 лет, чел | 70 и > лет, чел |
| с. Ермолино   | 12                              | 1              | 1              | 2              | 4              | 5              | 3              | 5              | 10             | 8              | 4              | 3              | 6               |
| с. Красная Лука   | 10                              | 6              | 7              | 7              | 13             | 9              | 8              | 15             | 9              | 22             | 13             | 13             | 26              |
| д. Летнево  | 46                              | 25             | 19             | 29             | 26             | 39             | 39             | 37             | 36             | 45             | 55             | 61             | 49              |
| с. Ляпуны   | 24                              | 7              | 6              | 12             | 11             | 11             | 15             | 14             | 8              | 10             | 12             | 13             | 29              |
| с. Малое Шипилово   | 0                               | 0              | 0              | 0              | 0              | 0              | 0              | 1              | 0              | 0              | 0              | 0              | 2               |
| д. Монари   | 0                               | 0              | 0              | 0              | 1              | 0              | 0              | 2              | 0              | 0              | 0              | 0              | 6               |
| д. Уварово  | 0                               | 0              | 0              | 0              | 0              | 0              | 0              | 0              | 0              | 0              | 0              | 0              | 0               |
| с. Красный Оселок   | 29                              | 11             | 16             | 27             | 20             | 33             | 21             | 28             | 20             | 36             | 51             | 45             | 70              |
| д. Ерзовка  | 4                               | 0              | 1              | 3              | 6              | 3              | 5              | 3              | 4              | 8              | 4              | 5              | 13              |
| сп. Красновидово  | 0                               | 0              | 1              | 0              | 0              | 1              | 0              | 0              | 1              | 1              | 1              | 1              | 1               |
| сп. Крестьянка  | 1                               | 0              | 0              | 0              | 0              | 0              | 1              | 1              | 0              | 0              | 1              | 0              | 1               |
| сп. Новинки   | 0                               | 0              | 0              | 0              | 0              | 1              | 0              | 0              | 0              | 0              | 0              | 1              | 1               |
| сп. Очаиха  | 1                               | 0              | 0              | 0              | 1              | 1              | 0              | 1              | 2              | 1              | 0              | 0              | 2               |
| с. Просек   | 87                              | 33             | 33             | 36             | 36             | 44             | 58             | 59             | 49             | 50             | 71             | 70             | 132             |
| с. Белозериха   | 35                              | 22             | 27             | 16             | 28             | 20             | 24             | 30             | 27             | 23             | 42             | 34             | 56              |
| с. Асташиха   | 17                              | 5              | 4              | 4              | 8              | 10             | 3              | 13             | 9              | 12             | 10             | 9              | 31              |
| сп. Березки   | 1                               | 0              | 1              | 0              | 3              | 0              | 0              | 1              | 0              | 1              | 3              | 5              | 4               |
| с. Ленково  | 100                             | 30             | 27             | 43             | 54             | 55             | 61             | 46             | 52             | 69             | 51             | 75             | 80              |
| д. Гугино   | 3                               | 0              | 6              | 1              | 4              | 2              | 1              | 1              | 2              | 1              | 0              | 0              | 4               |
| сп. Друг Крестьянина  | 13                              | 4              | 2              | 5              | 5              | 8              | 5              | 8              | 2              | 6              | 5              | 8              | 10              |
| д. Коноплянка   | 4                               | 0              | 1              | 1              | 0              | 1              | 3              | 1              | 0              | 0              | 1              | 2              | 1               |
| с. Коробиха   | 6                               | 1              | 2              | 0              | 0              | 2              | 2              | 3              | 0              | 0              | 2              | 0              | 3               |
| с. Курбатиха  | 0                               | 0              | 0              | 0              | 0              | 0              | 1              | 0              | 0              | 0              | 0              | 0              | 0               |
| д. Лужки  | 3                               | 0              | 1              | 0              | 3              | 2              | 0              | 1              | 2              | 3              | 2              | 0              | 1               |
| с. Негоново   | 7                               | 0              | 0              | 3              | 5              | 6              | 4              | 2              | 3              | 2              | 3              | 2              | 10              |
| д. Петриха  | 0                               | 1              | 1              | 0              | 0              | 2              | 2              | 0              | 7              | 1              | 2              | 0              | 4               |
| с. Плотинское   | 14                              | 4              | 3              | 0              | 5              | 10             | 8              | 6              | 3              | 4              | 9              | 12             | 16              |

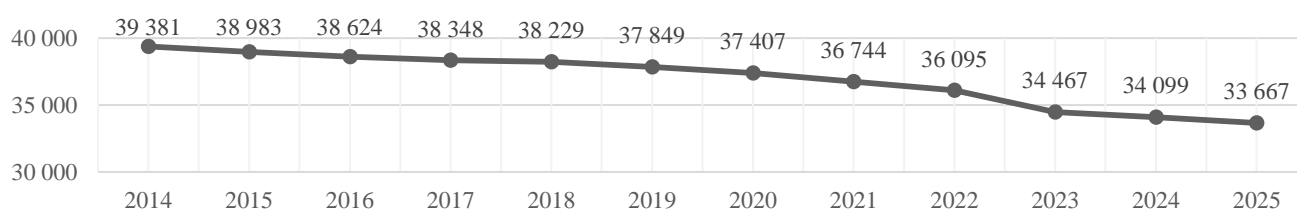
| Состав муниципального образования (перечень населенных пунктов) | ЧИСЛЕННОСТЬ НАСЕЛЕНИЯ (человек) |                |                |                |                |                |                |                |                |                |                |                |                 |
|---|---------------------------------|----------------|----------------|----------------|----------------|----------------|----------------|----------------|----------------|----------------|----------------|----------------|-----------------|
|   | 0-14 лет, чел                   | 15-19 лет, чел | 20-24 лет, чел | 25-29 лет, чел | 30-34 лет, чел | 35-39 лет, чел | 40-44 лет, чел | 45-49 лет, чел | 50-54 лет, чел | 55-59 лет, чел | 60-64 лет, чел | 65-69 лет, чел | 70 и > лет, чел |
| с. Ратунино   | 0                               | 0              | 0              | 1              | 0              | 0              | 0              | 0              | 0              | 0              | 0              | 0              | 2               |
| д. Сущево   | 0                               | 0              | 0              | 0              | 1              | 0              | 0              | 1              | 1              | 0              | 1              | 0              | 0               |
| сп. Труд  | 0                               | 0              | 0              | 0              | 0              | 0              | 0              | 0              | 1              | 0              | 0              | 0              | 0               |
| с. Чернуха  | 55                              | 21             | 35             | 21             | 32             | 48             | 39             | 26             | 24             | 29             | 23             | 25             | 61              |
| с. Никольское   | 25                              | 8              | 11             | 14             | 13             | 24             | 28             | 14             | 20             | 18             | 19             | 31             | 33              |
| сп. Вадимовка   | 0                               | 0              | 0              | 0              | 0              | 0              | 0              | 0              | 0              | 0              | 0              | 0              | 0               |
| д. Лебедиха   | 0                               | 0              | 0              | 0              | 0              | 0              | 1              | 1              | 1              | 0              | 0              | 0              | 1               |
| д. Перелетиха   | 9                               | 1              | 2              | 5              | 6              | 5              | 3              | 2              | 10             | 8              | 1              | 0              | 11              |
| с. Чистое Поле  | 0                               | 0              | 0              | 0              | 0              | 0              | 0              | 0              | 1              | 0              | 2              | 2              | 2               |
| д. Малиновка  | 15                              | 4              | 1              | 5              | 11             | 13             | 7              | 10             | 4              | 8              | 10             | 20             | 31              |
| д. Валава   | 22                              | 7              | 8              | 16             | 18             | 20             | 9              | 20             | 16             | 22             | 16             | 24             | 30              |
| д. Княжиха  | 0                               | 0              | 0              | 1              | 0              | 1              | 1              | 4              | 1              | 1              | 0              | 1              | 7               |
| д. Кокореково   | 0                               | 0              | 0              | 0              | 0              | 0              | 1              | 0              | 0              | 0              | 0              | 1              | 0               |
| с. Преснецово   | 10                              | 4              | 6              | 5              | 11             | 16             | 8              | 7              | 7              | 13             | 22             | 18             | 16              |
| д. Стрелка  | 5                               | 1              | 1              | 5              | 4              | 3              | 2              | 3              | 4              | 3              | 1              | 0              | 3               |
| с. Трофимово  | 124                             | 142            | 42             | 51             | 48             | 76             | 89             | 119            | 83             | 78             | 165            | 254            | 104             |
| с. Исады  | 1                               | 0              | 0              | 0              | 0              | 0              | 0              | 2              | 3              | 4              | 2              | 0              | 0               |
| д. Лысая Гора   | 23                              | 25             | 5              | 7              | 5              | 10             | 6              | 8              | 32             | 35             | 29             | 31             | 36              |
| д. Неверово   | 43                              | 19             | 27             | 39             | 43             | 47             | 64             | 63             | 62             | 54             | 83             | 71             | 34              |
| с. Окишино  | 3                               | 15             | 0              | 0              | 2              | 4              | 4              | 14             | 17             | 12             | 10             | 4              | 6               |
| д. Ушаковка   | 4                               | 2              | 0              | 0              | 0              | 0              | 0              | 2              | 4              | 5              | 12             | 40             | 13              |
| д. Яблонка  | 0                               | 0              | 0              | 0              | 0              | 0              | 0              | 0              | 0              | 0              | 0              | 0              | 0               |
| Итого   |                                 |                |                |                |                |                |                |                |                |                |                |                |                 |

Динамика численности населения Лысковского муниципального округа в период 2014 – 2025 гг. имеет тенденцию к её уменьшению. За последние 10 лет численность населения уменьшилась примерно на 13,4% (таблица 1.8).

Таблица 1.8 – Численность населения Лысковского муниципального округа в 2014 – 2025 гг.

| Наименование                        | 2015   | 2016   | 2017   | 2018   | 2019   | 2020   | 2021   | 2022   | 2023   | 2024   | 2025   |
|-------------------------------------|--------|--------|--------|--------|--------|--------|--------|--------|--------|--------|--------|
| Общая численность населения, чел.   | 38 983 | 38 624 | 38 348 | 38 229 | 37 849 | 37 407 | 36 744 | 36 095 | 34 467 | 34 099 | 33 667 |
| Естественный прирост по годам, чел. | -346   | -275   | -281   | -323   | -336   | -454   | -592   | -356   | -313   |        |        |
| Механический прирост по годам, чел. | -13    | -1     | 163    | -57    | -106   | -209   | -57    | -89    | -55    |        |        |

Рисунок 1.2. - Динамика численности населения Лысковского муниципального округа в 2014 – 2025 гг.



## 1.6 Жилищный фонд

Обеспечение населения качественным жильем является одной из важнейших социальных задач, стоящих перед муниципалитетом. Капитальное исполнение, полное инженерное обеспечение, создание предпосылок для эффективного развития жилищного строительства с использованием собственных ресурсов – это приоритетные цели в жилищной сфере.

Муниципальная жилищная политика – совокупность систематических решений и мероприятий, направленных на удовлетворение потребностей населения в жилье.

Перечень вопросов в сфере муниципальной жилищной политики, решение которых обеспечивают муниципальные органы власти:

- учет (мониторинг) жилищного фонда;
- определение существующей обеспеченности жильем населения муниципального образования;
- установление нормативов жилищной обеспеченности, учитывающих местные условия муниципального образования;
- организация жилищного строительства (вопросы его содержания относятся к жилищно-коммунальному комплексу) за счет всех источников финансирования;
- формирование нормативно-правовой базы в жилищной сфере.

Структура существующего жилищного фонда представлена (таблица 1.9).

Таблица 1.9 – Структура жилого фонда Лысковского муниципального округа

| Наименование населенного пункта          | Индивидуальные дома |                |                           | Многоквартирные |                |                           |
|--|---------------------|----------------|---------------------------|-----------------|----------------|---------------------------|
|  | Кол-во домов        | Кол-во квартир | Общая площадь, тыс. кв. м | Кол-во домов    | Кол-во квартир | Общая площадь, тыс. кв. м |
| Городские населенные пункты (г. Лысково) | 3 195               | 7 831          | 200,85                    | 413             | 8 115          | 362,74                    |
| Сельские населенные пункты               | 10 703              | 2 511          | 429,7                     | 533             | 2 669          | 127,9                     |
| <b>Итого:</b>                            | <b>13 898</b>       | <b>-</b>       | <b>630,55</b>             | <b>946</b>      | <b>-</b>       | <b>490,64</b>             |

Характеристика жилого фонда по степени благоустройства представлена в таблице 1.10.

Таблица 1.10 – Характеристика жилого фонда по степени благоустройства Лысковского муниципального округа

| Водопровод   | Канализация   | Центральное отопление   | Горячее водоснабжение   | Газ  |
|--|---|---|---|--|
| 994,56 тыс. м <sup>2</sup> жилья (в том числе централизованным – 765,66) | 924,8 тыс. м <sup>2</sup> жилья (в том числе централизованным – 675,29) | 1 045,6 тыс. м <sup>2</sup> жилья (в том числе централизованным – 313,06) | 891,6 тыс. м <sup>2</sup> жилья (в том числе централизованным – 15,4) | 1 067,3 тыс. м <sup>2</sup> жилья (в том числе централизованным – 943,6) |

Суммарная площадь жилищного фонда Лысковского муниципального округа составляет 1 121 190 м<sup>2</sup> (количество домов – 14 844). 56,24 % (630 550 м<sup>2</sup>) существующего жилищного фонда приходится на индивидуальные жилые дома, общая площадь многоквартирных жилых домов составляет 490 640 м<sup>2</sup>. Средний показатель современной жилищной обеспеченности по Лысковскому муниципальному округу составляет 32,5 м<sup>2</sup>/чел.

## 1.7 Производственная сфера

### Промышленность

На территории Лысковского муниципального округа расположено 12 промышленных объектов (представлены в табл. 1.11)

Таблица 1.11 – Объекты промышленной деятельности Лысковского муниципального округа

| № | Наименование предприятия                               | Месторасположение  | Вид деятельности   |
|---|--|--|--|
| 1 | ОАО "Лысковский Электротехнический завод"              | город Лысково, ул. 1-я Заводская, д.1                        | Деятельность профессиональных союзов.                                  |
| 2 | Лысковский филиал ООО "Арзамасское" ПО "Автопроектвод" | г. Лысково, ул. Мичурина, 62                                 | Производство электрооборудования для двигателей и транспортных средств |
| 3 | ООО "Швейная Фирма Сателлит"                           | г. Лысково, ул. Комсомольская, д. 8                          | Швейная фабрика по производству одежды                                 |
| 4 | ООО «Милк»   | г. Лысково, ул. Мичурина, д. 102                             | Производство мясных (мясосодержащих) полуфабрикатов                    |
| 5 | Асфальтобетонный завод ООО «Резерв»                    | с. Трофимово территория автодороги м-7 Волга, 505-й километр | Торговля оптовая неспециализированная                                  |
| 6 | ЗАО ПО «Гамми» и ЗАО «Консервный завод» Лысковский»    | г. Лысково, ул. Мичурина, 51                                 | Переработка и консервирование овощей (кроме картофеля) и грибов        |

| №  | Наименование предприятия                   | Месторасположение                               | Вид деятельности   |
|----|--|---|--|
| 7  | ЗАО «Пивоваренный завод Лысковский»        | г. Лысково, с севера от дома 25 по ул. Мичурина | Производство пива, алкогольных и безалкогольных напитков                                       |
| 8  | Лысковский Мясокомбинат                    | г. Лысково, ул. Горького, д. 6а                 | Переработка и консервирование мяса и мясной пищевой продукции                                  |
| 9  | ОАО Лысковский Хлебозавод                  | г. Лысково, ул. Ленина, д. 19                   | Производство хлеба и мучных кондитерских изделий, тортов и пирожных недлительного хранения     |
| 10 | Филиал АО «Меридиан»                       | г. Лысково, ул. Урицкого, д. 64                 | Производство спецодежды  |
| 11 | ООО «Новая Лысковская трикотажная фабрика» | с. Трофимово, ул. Полевая, д. 48а               | Производство трикотажного нательного белья   |
| 12 | ООО «Мета-Ком»                             | г. Лысково, ул. Ленина, д. 48                   | Производство фурнитуры из недорогих металлов для одежды, обуви, кожгалантереи и прочих изделий |

### Сельское хозяйство

На территории Лысковского муниципального округа расположено 36 сельскохозяйственных объектов (приведены в табл. 1.12)

Таблица 1.12 – Объекты сельскохозяйственной деятельности Лысковского муниципального округа

| № | Наименование предприятия  | Месторасположение  | Вид деятельности   |
|---|---|--|--|
| 1 | Животноводческий комплекс ООО «Дружба»  | с. Берендеевка, ул. Центральная, д. 62   | Разведение молочного крупного мелкого рогатого скота, производство сырого молока, переработка молока     |
| 2 | «Животноводческий комплекс молочного направления (Молочно-товарная ферма) на 2500 фуражных коров» | д. Кременки  | Разведение молочного крупного рогатого скота, производство сырого молока                                 |
| 3 | ООО «Бармино»   | Нижегородская область, Лысковский район, с юго-восточной стороны от с. Бармино | Разведение молочного крупного рогатого скота, производство сырого молока                                 |
| 4 | ИП Главы Крестьянского (фермерского) хозяйства Войтенко Игоря Витальевича                         | д. Ушаковка  | Разведение молочного крупного рогатого скота, производство сырого молока, выращивание однолетних культур |
| 5 | АО «Нива»   | сп. Нива, ул. Солдатова, д. 8  | Разведение молочного крупного рогатого скота, производство сырого молока, выращивание однолетних культур |
| 6 | СПК (колхоз) «Великовский»  | с. Великовское, ул. Зеленая  | Выращивание зерновых культур   |
| 7 | ООО «Росток»  | с. Ермолино, ул. Головина, д. 55   | Выращивание столовых корнеплодных и клубнеплодных культур  |

| №  | Наименование предприятия    | Месторасположение  | Вид деятельности   |
|----|-----------------------------|--|--|
|    |                             |  | тур с высоким содержанием крахмала или инулина   |
| 8  | ООО «Восход»                | г. Лысково, ул. Мичурина, д. 105                             | Выращивание рассады, саженцев  |
| 9  | ОАО «Плодопитомник»         | г. Лысково, ул. Мичурина, д. 105                             | Разведение молочного крупного рогатого скота, производство сырого молока, выращивание однолетних и многолетних культур, плодовых культур |
| 10 | АО «Берендеевское»          | с. Берендеевка, ул. Центральная, д. 20                       | Выращивание однолетних и многолетних культур   |
| 11 | ООО «Мета-Ком Агро»         | д. Петровка, ул. Молодежная, д. 1                            | Разведение молочного крупного рогатого скота, производство сырого молока, выращивание однолетних и многолетних культур                   |
| 12 | ООО «Агрофирма Мяском»      | с. Красная Лука, левее Автодороги Волга «м7» 494 км. + 201 м | Разведение молочного крупного рогатого скота, производство сырого молока, выращивание однолетних и многолетних культур                   |
| 13 | КФХ Седов И.Л.              | с. Ленково, ул. Кооперативная, д. 19                         | Выращивание однолетних культур   |
| 14 | ИП Глава КФХ Красиков А.Д.  | с. Белозериха, ул. Трудовая, д. 17                           | Выращивание однолетних культур, столовых корнеплодных и клубнеплодных культур с высоким содержанием крахмала или инулина                 |
| 15 | ИП ГКФХ Финоедов А.Ю.       | д. Перелетиха  | Выращивание однолетних и многолетних культур   |
| 16 | КФХ Гаранин С.Ю.            | с. Ленково, ул. Приречная, д. 34/1                           | Растениеводство, столовых корнеплодных и клубнеплодных культур с высоким содержанием крахмала или инулина                                |
| 17 | ИП Глава КФХ Рыжов А.Л.     | с. Ляпуны  | Выращивание однолетних и многолетних культур   |
| 18 | ИП ГКФХ Погодин С.И.        | с. Белозериха, ул. Трудовая, д. 115                          | Выращивание однолетних культур   |
| 19 | КФХ Маркин В.К.             | сп. Нива, ул. Победы, д. 25, кв. 2                           | Выращивание однолетних и многолетних культур   |
| 20 | КФХ Глава ИП Никифоров В.Н. | с. Ленково, ул. Школьная, д. 2, кв. 1                        | Выращивание столовых корнеплодных и клубнеплодных культур с высоким содержанием крахмала или инулина                                     |
| 21 | ГКФХИП Кухаренко О.В.       | с. Ленково, ул. Школьная, д. 2, кв. 7                        | Выращивание столовых корнеплодных и клубнеплодных культур с высоким содержанием крахмала или инулина                                     |
| 22 | ИП ГКФХ Попков С.Е.         | г. Лысково, ул. Рабочая, д. 54А                              | Выращивание однолетних культур   |
| 23 | ИП КФХ Железцов С.М.        | с. Варганы ул. Подгорная                                     | Разведение молочного крупного рогатого скота, производство молока (кроме сырого) и молочной продукции                                    |

| №  | Наименование предприятий              | Месторасположение                    | Вид деятельности   |
|----|---------------------------------------|--------------------------------------|--|
| 24 | ИП Глава КФХ Калишанин А.А.           | с. Белозериха, ул. Советская, д.41   | Выращивание однолетних культур, столовых корнеплодных и клубнеплодных культур с высоким содержанием крахмала или инулина |
| 25 | ИП Глава КФХ Кунев П.А.               | с. Леньково, ул. Трудовая, д.6, кв.3 | Выращивание однолетних культур, столовых корнеплодных и клубнеплодных культур с высоким содержанием крахмала или инулина |
| 26 | ИП Глава КФХ Кунев Алексей Алексеевич | с. Леньково, ул. Трудовая, д.6, кв.1 | Выращивание однолетних культур, столовых корнеплодных и клубнеплодных культур с высоким содержанием крахмала или инулина |
| 27 | ИП Глава КФХ Мишина Ю.В.              | с. Преснецово, ул. Центральная, д.94 | Разведение молочного крупного рогатого скота, производство сырого молока   |
| 28 | ИПГКФХ Смоленов В.В.                  | с. Белозериха, ул. Трудовая, д.20    | Выращивание однолетних культур, столовых корнеплодных и клубнеплодных культур с высоким содержанием крахмала или инулина |
| 29 | ИПГКФХ Овсянников Г.В.                | д. Ушаковка                          | Выращивание зерновых (кроме риса), зернобобовых культур и семян однолетних культур                                       |
| 30 | ИПГКФХ Лебедев И.В.                   | с. Великовское, ул. Лесная, д.1      | Выращивание зерновых (кроме риса), зернобобовых культур и семян однолетних культур                                       |
| 31 | ИП ГКФХ Рогожин А.В.                  | с. Ермолино                          | Выращивание столовых корнеплодных и клубнеплодных культур с высоким содержанием крахмала или инулина                     |
| 32 | ИП Демин В.В.                         | с. Белозериха                        | Выращивание однолетних культур   |
| 33 | ИП Кривошеев Н.С.                     | д. Владимировка                      | Производство молока (кроме сырого), разведение молочного крупного рогатого скота   |
| 34 | ИП Морис И.Н.                         | сп. Восход                           | Производство молока (кроме сырого), разведение молочного крупного рогатого скота   |
| 35 | ИП Енгальчев Р.З.                     | с. Белозериха                        | Выращивание столовых корнеплодных и клубнеплодных культур с высоким содержанием крахмала или инулина                     |
| 36 | ИП Черных А.В.                        | д. Владимировка                      | Производство молока (кроме сырого), разведение молочного крупного рогатого скота   |

### Малое предпринимательство

Преобладающим видом деятельности малого предпринимательства является торгово-заку-

---

почная деятельность. Кроме того, индивидуальные предприниматели занимаются бытовым обслуживанием населения, грузовыми и пассажирскими перевозками.

*Таблица 1.13 – Объекты сельскохозяйственной деятельности Лысковского муниципального округа*

| <b>№</b> | <b>Наименование предприятия</b> | <b>Месторасположение</b>                    | <b>Вид деятельности</b>                                    |
|----------|---------------------------------|---|--|
| 1        | ИП Демин В.В.                   | с. Белозериха, ул. Нагорная, д.23           | Техническое обслуживание и ремонт автотранспортных средств |
| 2        | СССПК «Ермолинский»             | г. Лысково, ул. Чернышевского, д.6/1, кв.24 | Торговля оптовая фруктами и овощами                        |

## ГЛАВА 2 – Характеристика обеспеченности территории муниципального образования объектами федерального, регионального и местного значения

### 2.1 Социальная инфраструктура

Перечни существующих объектов социальной инфраструктуры, торговли и обслуживания Лысковского муниципального округа представлены в таблицах 2.1-2.2.

*Таблица 2.1. – Объекты социальной инфраструктуры Лысковского муниципального округа*

| Наименование объекта обслуживания          | Местоположение                                   | Характеристики (мощность/фактическая посещаемость) | Состояние (хор., удовл., ветхое, приспособленное) |
|--|--|--|---|
| 1  | 2  | 3  | 4   |
| <b>Объекты образования и науки</b>         |  |  |   |
| МАДОУ детский сад №1<br>г. Лысково         | г. Лысково, ул. 50 лет ВЛКСМ, д. 36/2            | 240/178  | -   |
| МБДОУ детский сад №2<br>г. Лысково         | г. Лысково,<br>ул. Свободы д.33                  | 40/40  | -   |
| МБДОУ детский сад №5<br>г. Лысково         | г. Лысково,<br>ул. Мичурина, д. 107,<br>корпус 5 | 110/70   | -   |
| МБДОУ детский сад №7<br>г. Лысково         | г. Лысково,<br>ул. Трудовая, д. 54               | 40/25  | -   |
| МБДОУ детский сад №8<br>г. Лысково         | г. Лысково,<br>ул. Ленина, д.71                  | 60/39  | -   |
| МБДОУ детский сад №10<br>г. Лысково        | г. Лысково, площадь 1<br>Мая, д. 7А              | 105/87   | -   |
| МБДОУ детский сад №12<br>г. Лысково        | г. Лысково,<br>ул. Мичурина д. 61/1              | 98/80  | -   |
| МБДОУ детский сад №13<br>г. Лысково        | г. Лысково ул. Титова<br>д. 11                   | 216/192  | -   |
| МБДОУ детский сад №15<br>г. Лысково        | г. Лысково,<br>ул. Нестерова, д. 4б              | 148/76   | -   |
| МБДОУ детский сад № 16<br>г. Лысково       | г. Лысково,<br>ул. Титова, д. 7/2                | 240/132  | -   |
| МБДОУ детский сад №17<br>г. Лысково        | г. Лысково,<br>ул. Космонавтов, д. 8             | 175/122  | -   |
| МБДОУ Барминский<br>детский сад            | с. Бармино,<br>пл. Победы, д. 4                  | 55/40  | -   |
| МБДОУ Борский детский<br>сад               | п. Бор,<br>ул. Молодёжная, д. 18                 | 20/10  | -   |
| МАДОУ Валковский<br>детский сад «Родничок» | с. Валки,<br>пер. Школьный, д. 3/1               | 50/23  | -   |
| МБДОУ Кириковский<br>детский сад           | с. Кириково,<br>ул. Молодежная,<br>д. 162        | 20/13  | -   |
| МБДОУ Красносельский<br>детский сад        | с. Красный Оселок,<br>ул. П.И.Жаркова, д. 1      | 20/7   | -   |
| МБДОУ Никольский<br>детский сад            | с. Никольское,<br>ул. Завражная, д. 22           | 15/4   | -   |
| МБДОУ Просецкий детский<br>сад             | с. Просек,<br>ул. Школьная, д. 89                | 39/13  | -   |

| Наименование объекта обслуживания   | Местоположение                         | Характеристики (мощность/фактическая посещаемость) | Состояние (хор., удовл., ветхое, приспособленное) |
|---|--|--|---|
| МБДОУ Трофимовский детский сад  | с. Трофимово, ул. Полевая, д. 3        | 60/34  | -   |
| МБДОУ Чернухинский детский сад  | с. Чернуха, ул. Центральная, д. 52     | 19/13  | -   |
| МБДОУ Леньковский детский сад   | с. Леньково, ул. Школьная, д. 13       | 41/32  | -   |
| МБДОУ Кисловский детский сад  | п. Нива ул. Победы, д. 1               | 55/40  | -   |
| МБОУ Летневская средняя школа (дошкольная группа)   | д. Летнево, ул. Центральная, д. 4а     | 20/4   | -   |
| ГБОУ «Лысковский агротехнический техникум»  | г. Лысково, ул. Мичурина, д. 75        | 710/490  | -   |
| МБОУ средняя школа №3 г. Лысково  | г. Лысково, ул. Чехова, д. 21          | 625/787  | -   |
| МАОУ средняя школа № 5 г. Лысково   | г. Лысково, ул. Семенычева, д. 3       | 900/905  | -   |
| МАОУ Валковская средняя школа   | с. Валки, пер. Школьный, д. 3          | 124/117  | -   |
| МБОУ Летневская средняя школа   | д. Летнево, ул. Новая, д. 35           | 162/93   | -   |
| МБОУ Просецкая средняя школа  | с. Просек, ул. Школьная, д. 87         | 120/57   | -   |
| МБОУ средняя школа при ФКУ ИК-16 ГУФСИН России по Нижегородской области                   | с. Просек, ул. Заводская, д. 50        | 100/65   | -   |
| МБОУ средняя школа №2 г. Лысково  | г. Лысково, ул. Нестерова, д. 2а       | 680/746  | -   |
| МБОУ основная школа г. Лысково  | г. Лысково, ул. Революции, д. 5        | 230/152  | -   |
| МБОУ Барминская средняя школа   | с. Бармино, ул. Полевая, д. 2          | 330/113  | -   |
| МБОУ Кисловская средняя школа   | сп. Нива, ул. Солдатова, д. 2          | 362/89   | -   |
| МБОУ Леньковская основная школа   | с. Леньково, ул. Школьная, д. 1        | 225/83   | -   |
| МБОУ Берендеевская основная школа   | с. Берендеевка, ул. Центральная, д. 21 | 160/57   | -   |
| МБУДО «Дом детского творчества г. Лысково»  | г. Лысково, пер. Союзный, д. 2         | 60/30  | -   |
| МБУДО «Дом детского творчества г. Лысково»  | г. Лысково, ул. Революции, д. 42       | 70/60  | -   |
| МБОУ основная школа г. Лысково (здание нач. классов)                                      | г. Лысково, пер. Кадушина, д. 1        | 120/82   | -   |
| ГКОУ для обучающихся с ограниченными возможностями здоровья «Чернухинская школа-интернат» | с. Чернуха                             | 270/151  | -   |

| Наименование объекта обслуживания                          | Местоположение                                | Характеристики (мощность/фактическая посещаемость) | Состояние (хор., удовл., ветхое, приспособленное) |
|--|---|--|---|
| Детская музыкальная школа им. А.А. Касьянова               | г. Лысково,<br>ул. Максима Горького,<br>д. 15 | 100  | -   |
| <b>Объекты здравоохранения</b>                             |   |  |   |
| ГБУЗ «Лысковская центральная районная больница» здравпункт | г. Лысково,<br>ул. Мичурина, 75               | -  |   |
| Просецкий ФАП  | с. Просек,<br>ул. Заводская, д. 27            | 30/1 834   | Хорошее   |
| Леньковская амбулатория                                    | с. Ленково,<br>ул. Школьная, д. 13            | 30/4 329   | Приспособленное                                   |
| Кисловская амбулатория                                     | сп. Нива,<br>ул. Солдатова, д. 1              | 30/3 968   | Приспособленное                                   |
| Ушаковский ФАП   | д. Ушаковка,<br>ул. Зеленая, д. 80            | -  | Приспособленное                                   |
| Красноосельский ФАП  | с. Красный Оселок,<br>ул. П.И. Жаркова, д. 1  | 15/1 317   | Приспособленное                                   |
| Никольский ФАП   | с. Никольское,<br>ул. Завражная, д. 22        | 15/1 034   | Приспособленное                                   |
| Чернухинский ФАП   | с. Чернуха,<br>ул. Буренина, д. 1, кв.3       | 15/2 506   | Приспособленное                                   |
| Черномазский ФАП   | д. Черная Маза,<br>ул. Советская, д. 4        | 15/2 223   | Приспособленное                                   |
| Великовский ФАП  | с. Великовское,<br>ул. Молодежная, д. 18      | 15/438   | Приспособленное                                   |
| Борский ФАП  | сп. Бор,<br>ул. Молодежная, д. 18             | -  | Приспособленное                                   |
| Петровский ФАП   | Молодёжная улица, д. 2а                       | -  | Приспособленное                                   |
| Елховский ФАП  | д. Елховка,<br>ул. Молодежная, д. 21          | 15/2 185   | Приспособленное                                   |
| Варганский ФАП   | с. Варганы,<br>ул. Школьная, д. 8             | 15/2 297   | Приспособленное                                   |
| Кременковский ФАП  | д. Кременки,<br>ул. Молодежная, д. 6          | -  | Приспособленное                                   |
| Малиновский ФАП  | Школьная улица, д. 70а                        | 15/1 932   | Приспособленное                                   |
| Валавский ФАП  | д. Валава,<br>ул. Колхозная, д. 7,<br>пом. 2  | 15/2 416   | Приспособленное                                   |
| Летневский ФАП   | с. Летнево,<br>ул. Центральная, д. 4а         | 15/1 845   | Приспособленное                                   |
| Кириковский ФАП  | с. Кириково,<br>ул. Молодежная,<br>д. 162     | 15/2 710   | Приспособленное                                   |
| Трофимовский ФАП   | с. Трофимово,<br>пл. Советов, д. 1            | -  | Приспособленное                                   |
| Белозерихинский ФАП  | с. Белозериха,<br>ул. Советская, д. 1А        | -  | Приспособленное                                   |
| Асташихинский ФАП  | с. Асташиха,<br>ул. Центральная, д. 3б        | -  | Приспособленное                                   |
| Берендеевский ФАП  | с. Берендеевка, ул.<br>Молодежная             | -  | Хорошее   |

| Наименование объекта обслуживания   | Местоположение                               | Характеристики (мощность/фактическая посещаемость) | Состояние (хор., удовл., ветхое, приспособленное) |
|---|--|--|---|
| Молочная кухня  | г. Лысково, ул. Семёнычева, д. 1             |  | Хорошее   |
| Лысковская ЦРБ  | г. Лысково, ул.50 лет ВЛКСМ, д. 14           | -  | Хорошее   |
| Стационар № 2 туберкулезное отделение   | г. Лысково, ул. Володарского, д. 41а         | -  | Ветхое  |
| Стационар № 1 туберкулезное отделение   | г. Лысково, ул. Володарского, д. 41а         | -  | Ветхое  |
| Участковая больница (лечебно-санаторное)  | Лысковский р-он, с. Валки, ул. Мира, д. 54   | 30/1 786   | Удовлетворительное                                |
| Барминская амбулатория  | с. Бармино, ул. Полевая, д. 3                | 30/825   | Удовлетворительное                                |
| Лаборатория СПИД  | г. Лысково ул. Чехова д.41                   | -  | Удовлетворительное                                |
| <b>Объекты культуры и искусства</b>   |  |  |   |
| Муниципальное автономное учреждение культуры «Лысковский районный Дворец культуры»                              | г. Лысково, ул. Мичурина, д. 38              | 524/61 113   | Удовлетворительное                                |
| Муниципальное бюджетное учреждение культуры «Лысковский государственный краеведческий музей»                    | г. Лысково, ул. Горького, д. 17              | 40/15 400  | Удовлетворительное                                |
| Муниципальное бюджетное учреждение культуры «Районный центр народных промыслов, ремесел и туризма «Рассвет»     | г. Лысково, пер. Кадушина, д. 7              | 200/10 665   | Удовлетворительное                                |
| Муниципальное бюджетное учреждение дополнительного образования «Детская музыкальная школа имени А.А. Касьянова» | г. Лысково, ул. Горького, д. 9               | 260/30 000   | Удовлетворительное                                |
| Муниципальное бюджетное учреждение дополнительного образования «Детская художественная школа»                   | г. Лысково, ул. Чернышевского, д. 6, корп. 1 | 100/8 500  | Удовлетворительное                                |
| Сектор «Асташихинский с/к»  | с. Асташиха, ул. Центральная, д. 36          | 20/2 472   | Удовлетворительное                                |
| Отдел «Барминский СДК»  | с. Бармино, ул. Полевая, д. 10               | 160/8 400  | Хорошее   |
| Сектор «Белозерихинский СДК»  | с. Белозериха, ул. Молодёжная, д. 3а, пом.1  | 40/2 921   | Удовлетворительное                                |
| Отдел «Берендеевский СДК»   | с. Берендеевка, ул. Центральная, д. 19       | 150/3 572  | Удовлетворительное                                |
| Сектор «Борский с/клуб»   | сп. Бор, ул. Заводская, д. 7                 | 20/ 2 622  | Удовлетворительное                                |

| Наименование объекта обслуживания   | Местоположение                               | Характеристики (мощность/фактическая посещаемость) | Состояние (хор., удовл., ветхое, приспособленное) |
|-------------------------------------|--|--|---|
| Отдел «Валковский СДК»              | с. Валки, ул. Победы, д. 34                  | 146/2 911  | Удовлетворительное                                |
| Сектор «Варганский СДК»             | с. Варганы, ул. Школьная, д. 8               | 20/3 519   | Удовлетворительное                                |
| Сектор «Великовский СДК»            | с. Великовское, ул. пл. Победы, д. 1         | 30/1 725   | Удовлетворительное                                |
| Сектор «Головковский с/клуб»        | д. Головково, ул. Центральная, д. 29         | 30/2 604   | Удовлетворительное                                |
| Сектор «Елховский с/к»              | с. Елховка, ул. Молодежная, д. 21            | 18/1 844   | Удовлетворительное                                |
| Отдел «Кириковский СДК»             | с. Кириково, ул. Трудовая, д. 24А            | 100/4 937  | Удовлетворительное                                |
| Отдел «Кисловский СДК»              | сп. Нива, ул. Солдатова, д. 5                | 140/ 5555  | Хорошее   |
| Сектор «Красносельский СДК»         | с. Красный Оселок, ул. П.И.Жаркова, д. 1     | 35/ 2 972  | Удовлетворительное                                |
| Сектор «Кремёнковский с/клуб»       | д. Кременки, ул. Молодежная, д. 6            | 20/2 288   | Удовлетворительное                                |
| Отдел «Леньковский СДК»             | с. Леньково, ул. Школьная, д. 9              | 260/7 379  | Хорошее   |
| Сектор «Летневский СДК»             | д. Летнево, ул. Центральная, д. 14в          | 180/ 3 106   | Удовлетворительное                                |
| Сектор «Ляпунский с/клуб»           | с. Ляпуны, ул. Зеленая, д. 62А               | 40/2 035   | Удовлетворительное                                |
| Сектор «Малиновский с/клуб»         | д. Малиновка, ул. Победы, д. 65А             | 20/1 374   | Удовлетворительное                                |
| Сектор «Никольский СДК»             | с. Никольское, ул. Мира                      | 80/1 557   | Удовлетворительное                                |
| Сектор «Петровский с/клуб»          | с. Петровка, ул. Молодежная, д. 2А           | 30/2 308   | Удовлетворительное                                |
| Сектор «Просецкий с/клуб»           | н с. Просек, ул. Заводская, д. 60            | 15/ 2 667  | Удовлетворительное                                |
| Отдел «Трофимовский СДК»            | с. Трофимово, пл. Советов, д. 3              | 91/4 889   | Удовлетворительное                                |
| Сектор «Черномазский СДК»           | д. Черная Маза, ул. Советская, д. 2.         | 35/2 848   | Удовлетворительное                                |
| Сектор «Чернухинский с/клуб»        | с. Чернуха, ул. Центральная, д. 11А          | 40/1 816   | Удовлетворительное                                |
| Центральная библиотека              | г. Лысково, ул. Горького, д. 11              | 52/37 237  | Удовлетворительное                                |
| Детская библиотека                  | г. Лысково, ул. Горького, д. 7               | 26/30 371  | Удовлетворительное                                |
| Городская библиотека                | г. Лысково, ул. Малова, д. 6                 | 20/32 378  | Удовлетворительное                                |
| Барминская сельская библиотека      | с. Бармино, ул. Полевая, д. 10               | 15/12 871  | Удовлетворительное                                |
| Белозерихинская сельская библиотека | с. Белозериха, ул. Молодежная, д. 3а, пом. 1 | 5/5 181  | Удовлетворительное                                |

| Наименование объекта обслуживания   | Местоположение                             | Характеристики (мощность/фактическая посещаемость) | Состояние (хор., удовл., ветхое, приспособленное) |
|---|--|--|---|
| Берендеевская сельская библиотека   | с. Берендеевка, ул. Центральная, д. 19     | 5/5 425  | Удовлетворительное                                |
| Валковская сельская библиотека  | с. Валки, ул. Победы, д. 34                | 12/5 582   | Удовлетворительное                                |
| Варганская сельская библиотека  | с. Варганы, ул. Школьная, д. 8             | 8/3 182  | Удовлетворительное                                |
| Великовская сельская библиотека   | с. Великовское, пл. Победы, д. 1           | 10/ 5 484  | Удовлетворительное                                |
| Елховская сельская библиотека   | д. Елховка, ул. Молодежная, д. 21          | 6/2 775  | Удовлетворительное                                |
| Кириковская сельская библиотека   | с. Кириково, ул. Молодежная, д. 162        | 10/4 407   | Удовлетворительное                                |
| Кисловская сельская модельная библиотека  | сп. Нива, ул. Солдатова, д. 5              | 10/7 866   | Удовлетворительное                                |
| Красносельская сельская библиотека  | с. Красный Оселок, ул. П.И.Жаркова, д. 12А | 6/5 750  | Удовлетворительное                                |
| Кременковская сельская библиотека   | с. Кременки, ул. Молодежная, д. 6          | 5/2 739  | Удовлетворительное                                |
| Леньковская сельская библиотека   | с. Ленково, ул. Школьная, д. 9             | 10/5 666   | Удовлетворительное                                |
| Летневская сельская библиотека  | с. Летнево, ул. Центральная, д. 4«А»       | 20/6 363   | Удовлетворительное                                |
| Малиновская сельская библиотека   | д. Малиновка, ул. Школьная, д. 70 «А»      | 5/4 896  | Удовлетворительное                                |
| Никольская сельская библиотека  | с. Никольское, ул. Мира, д. 38 «А»         | 8/5 036  | Удовлетворительное                                |
| Петровская сельская библиотека  | с. Петровка, ул. Молодежная, д. 2«А»       | 7/2 181  | Удовлетворительное                                |
| Просецкая сельская библиотека   | с. Просек, ул. Школьная, д. 89             | 8/5 679  | Удовлетворительное                                |
| Библиотека 1-ого отделения  | сп. «Друг крестьянина», ул. Лесная, д. 3   | 5/3 215  | Удовлетворительное                                |
| Трофимовская сельская библиотека  | с. Трофимово, пл. Советов, д. 3            | 10/5 374   | Удовлетворительное                                |
| Черномазская сельская библиотека  | д. Ч. Маза, ул. Советская, д. 4            | 6/2 514  | Удовлетворительное                                |
| Чернухинская сельская библиотека  | д. Чернуха, ул. Центральная, д. 11 «А»     | 6/5 098  | Удовлетворительное                                |
| <b>Объекты спорта</b>   |  |  |   |
| Муниципальное автономное учреждение Физкультурно-оздоровительный комплекс «Олимп» | г. Лысково, ул. Мичурина, д. 34а           | 600  | Хорошее   |

## 2.2 Прочие объекты обслуживания

| Наименование объекта обслуживания | Местоположение   | Характеристики (мощность/фактическая мощность) | Состояние (хор., удовл., ветхое, приспособленное) |
|-----------------------------------|--|--|---|
| <b>Объекты торговли</b>           |  |  |   |
| Магазин «Стройматериалы»          | г. Лысково,<br>ул. Крылова, д. 45                        | -  | -   |
| Магазин «Еврострой»               | г. Лысково,<br>ул. Мичурина, д. 40                       | -  | -   |
| Магазин «Мебель»                  | г. Лысково,<br>ул. Мичурина, д. 56 а                     | -  | -   |
| Магазин «Строймаркет»             | г. Лысково,<br>ул. Б. Советская, д. 42,<br>2-й этаж      | -  | -   |
| Магазин «Галант»                  | г. Лысково,<br>ул. Некрасова, д. 34                      | -  | -   |
| Магазин «Галант»                  | г. Лысково,<br>ул. Мичурина, д. 98в                      | -  | -   |
| Магазин «Мебель вашего дома»      | г. Лысково,<br>ул. Мичурина, д. 56<br>(на территории ТЦ) | -  | -   |
| Магазин «Смешные цены»            | г. Лысково,<br>ул. Мичурина, д. 40                       | -  | -   |
| Магазин «Фикс-Прайс»              | г. Лысково,<br>ул. Казанская, д. 3                       | -  | -   |
| Магазин «Изот»                    | г. Лысково,<br>ул. Мичурина, д. 60                       | -  | -   |
| Магазин «Алексеевский»            | г. Лысково,<br>ул. Мичурина, д. 98/3                     | -  | -   |
| Магазин №20 «Продукты»            | г. Лысково,<br>ул. Мичурина, д. 57/1                     | -  | -   |
| Магазин «Обувь»                   | г. Лысково,<br>ул. Горького, д. 15                       | -  | -   |
| Магазин «Жемчужина»               | г. Лысково,<br>ул. Мичурина, д. 48/1                     | -  | -   |
| Магазин «Магнит»                  | г. Лысково,<br>ул. Мичурина, д. 56а                      | -  | -   |
| Магазин «Магнит»                  | г. Лысково,<br>ул. Космонавтов, д. 3б                    | -  | -   |
| Магазин «Магнит»                  | г. Лысково,<br>ул. Титова, д. 11/1                       | -  | -   |
| Магазин «Интерьер»                | г. Лысково,<br>ул. Мичурина, д. 52                       | -  | -   |
| Ювелирный салон «Венеция»         | г. Лысково,<br>ул. Мичурина, д. 44                       | -  | -   |
| Магазин «Рыбак»                   | г. Лысково,<br>ул. Ленина, д. 2                          | -  | -   |
| Магазин «Турист»                  | г. Лысково,<br>ул. Мичурина, д. 56 а                     | -  | -   |
| Магазин «Спорттовары»             | г. Лысково,<br>ул. Мичурина, д. 55                       | -  | -   |
| Магазин «Радуга»                  | г. Лысково,<br>ул. Мичурина, д. 59 а                     | -  | -   |
| Магазин «Форвард»                 | г. Лысково,<br>ул. Мичурина, д. 50                       | -  | -   |

| Наименование объекта обслуживания                            | Местоположение                            | Характеристики (мощность/фактическая посещаемость) | Состояние (хор., удовл., ветхое, приспособленное) |
|--|---|--|---|
| Магазин «Мебель Люкс»  | г. Лысково,<br>ул. Мичурина, д. 100       | -  | -   |
| Магазин «Продукты №3»  | г. Лысково,<br>ул. Ленина, д. 67          | -  | -   |
| Магазин «Обувничок»  | г. Лысково,<br>ул. 1я Заводская, д. 1     | -  | -   |
| Магазин «Венец»  | г. Лысково, ул.<br>Глинки, 2              | -  | -   |
| Магазин Продукты   | г. Лысково, ул. 50 лет<br>ВЛКСМ           | -  | -   |
| Магазин «Стройматериалы»                                     | г. Лысково,<br>ул. Победы, д. 14          | -  | -   |
| Магазин «Малыш и мама»                                       | г. Лысково,<br>ул. Кирова, д. 1в          | -  | -   |
| Магазин «Забота»   | д. Берендеевка,<br>ул. Центральная, д. 3б | -  | -   |
| Магазин «Продукты»   | д. Кременски,<br>ул. Молодежная, д. 10    | -  | -   |
| Магазин «Хозмаркет»  | г. Лысково,<br>ул. Крылова, д. 41б        | -  | -   |
| Магазин «Универсал»  | г. Лысково,<br>ул. Космонавтов, д. 6      | -  | -   |
| Магазин «Двери в лето»                                       | г. Лысково,<br>ул. Мичурина, д. 5б        | -  | -   |
| Магазин «Ботик»  | г. Лысково,<br>ул. Мичурина, д. 50        | -  | -   |
| Магазин «Модница»  | г. Лысково,<br>ул. Мичурина, д..50        | -  | -   |
| Магазин «Красное/ белое»                                     | г. Лысково,<br>пл. Свободы, д. 2          | -  | -   |
| Магазин «Красное/ белое»                                     | г. Лысково,<br>ул. Комарова, д. 6         | -  | -   |
| Магазин «Ордер»  | г. Лысково,<br>ул. Крылова, д. 43д        | -  | -   |
| Магазин №38 «Продукты»                                       | г. Лысково,<br>ул. Володарского,<br>д. 10 | -  | -   |
| Магазин «Володарский»<br>стройматериалы                      | г. Лысково,<br>ул. Володарского,<br>д. 10 | -  | -   |
| Магазин «Промтовары»   | г. Лысково,<br>ул. Мичурина, д. 73        | -  | -   |
| Магазин «Макарий №1»   | г. Лысково,<br>ул. Мичурина, д. 5бд       | -  | -   |
| Магазин «Макарий №2»   | г. Лысково,<br>ул. Мичурина, д. 25/а      | -  | -   |
| Магазин «Макарий №4» Ма-<br>газин разливных напитков<br>+бар | г. Лысково,<br>ул. Космонавтов,<br>д. 5/1 | -  | -   |
| Магазин «Макарий №5»   | г. Лысково,<br>ул. Крылова, д. 38         | -  | -   |

| Наименование объекта обслуживания     | Местоположение                                      | Характеристики (мощность/фактическая посещаемость) | Состояние (хор., удовл., ветхое, приспособленное) |
|---------------------------------------|---|--|---|
| Магазин «Макарий № 8                  | г. Лысково,<br>ул. Кирова, д. 6б                    | -  | -   |
| Магазин «Макарий № 16                 | г. Лысково,<br>ул. Мичурина, д. 47                  | -  | -   |
| Магазин «Макарий № 15                 | г. Лысково, ул. 50<br>Л.ВЛКСМ, д. 14/в              | -  | -   |
| Магазин «Макарий № 12<br>(спортбар)   | д. Головково,<br>ул. Колхозная, д. 60               | -  | -   |
| Магазин «Макарий» №22                 | г. Лысково,<br>ул. Строителей, д. 1,<br>помещение 7 | -  | -   |
| Магазин «Макарий» №21                 | г. Лысково,<br>ул. М. Советская, д. 8               | -  | -   |
| Магазин «Продукты»                    | г. Лысково,<br>ул. Ленина, д. 4                     | -  | -   |
| Магазин «Аквариус»                    | г. Лысково,<br>ул. Мичурина, д. 52                  | -  | -   |
| Мини – магазин при АЗС<br>№54         | г. Лысково,<br>ул. Казанская, д. 32                 | -  | -   |
| Мини – магазин при АЗС<br>№56         | г. Лысково,<br>ул. Казаская, д. 31                  | -  | -   |
| Магазин «Тема»                        | г. Лысково,<br>ул. Мичурина, д. 58                  | -  | -   |
| Магазин «Fog men»                     | г. Лысково,<br>ул. Мичурина, д. 58                  | -  | -   |
| Магазин меховых изделий<br>«Кристалл» | г. Лысково,<br>ул. Мичурина, д. 44                  | -  | -   |
| Салон обуви «Версаль»                 | г. Лысково,<br>ул. Мичурина, д. 60                  | -  | -   |
| Магазин №2 Хлеб                       | г. Лысково,<br>ул. Ленина, д. 6б                    | -  | -   |
| Магазин №4 Хлеб                       | г. Лысково,<br>ул. Мичурина, д. 71                  | -  | -   |
| Магазин «Бристоль»                    | г. Лысково,<br>ул. Казанская, д. 13г                | -  | -   |
| Магазин «Бристоль»                    | г. Лысково,<br>ул. Мичурина, д. 69                  | -  | -   |
| Магазин «Бристоль»                    | г. Лысково,<br>ул. Мичурина, д. 40                  | -  | -   |
| Магазин «Бристоль»                    | г. Лысково,<br>ул. Ленина, д. 1                     | -  | -   |
| Магазин «Бристоль»                    | г. Лысково,<br>ул. Чехова, д. 60                    | -  | -   |
| Магазин «Бристоль»                    | г. Лысково,<br>ул. Космонавтов, д. 5                | -  | -   |
| Магазин «Мастер»                      | с. Бармино,<br>пл. Победы, стр. 1-Б,<br>бокс №1     | -  | -   |
| Магазин «Одежда»                      | с. Бармино,<br>пл. Победы, д. 10 а                  | -  | -   |

| Наименование объекта обслуживания     | Местоположение                                   | Характеристики (мощность/фактическая посещаемость) | Состояние (хор., удовл., ветхое, приспособленное) |
|---------------------------------------|--|--|---|
| Магазин «Алена»                       | с. Бармино,<br>ул. Полевая, д. 1в                | -  | -   |
| Магазин «Центр»                       | с. Бармино,<br>ул. Полевая, д. 1а                | -  | -   |
| Магазин «Налим»                       | с. Бармино,<br>ул. Советский съезд,<br>д. 57а    | -  | -   |
| Магазин                               | с. Бармино                                       | -  | -   |
| Магазин «Максим»                      | с. Белозериха,<br>ул. Советская, д. 67           | -  | -   |
| Магазин «Авокадо»                     | с. Красный Оселок,<br>ул. Центральная, д. 78     | -  | -   |
| Магазин «Березка»                     | с. Просек,<br>ул. Заводская, д. 3а               | -  | -   |
| Магазин «Продукты»                    | с. Просек,<br>ул. Заводская, д. 23а              | -  | -   |
| Магазин «Валентина»                   | с. Трофимово, ул. 40<br>лет Октября, д. 9б       | -  | -   |
| Магазин «Продукты»                    | с. Ленково,<br>ул. Школьная, д. 8а               | -  | -   |
| Магазин                               | с. Летнево,<br>ул. Центральная, д. 9б            | -  | -   |
| Магазин                               | с. Летнево,<br>ул. Широкая, д. 32 а              | -  | -   |
| Магазин «Новый век»                   | сп. Нива, ул. Победы,<br>д. 24                   | -  | -   |
| Магазин «Продукты»                    | сп. Нива, ул. ветера-<br>нов, д. 30а             | -  | -   |
| Магазин «Товары повседневного спроса» | с. Великовское,<br>ул. Зеленая, д. 5а            | -  | -   |
| Магазин «Товары повседневного спроса» | с. Великовское,<br>ул. Советская, д. 17а         | -  | -   |
| Магазин «Товары повседневного спроса» | с. Нижний Красный<br>Яр, ул. Заречная,<br>д. 66а | -  | -   |
| Магазин «Товары повседневного спроса» | сп. Бор, ул. Заводская,<br>д. 7                  | -  | -   |
| Магазин «По пути»                     | Ниж. Кр. Яр,<br>ул. Сосновая, д. 11              | -  | -   |
| Магазин «Товары повседневного спроса» | д. Новая Маза,<br>ул. Южная, д. 14               | -  | -   |
| Магазин «Валки»                       | с. Валки,<br>ул. Рокосовского, д. 2              | -  | -   |
| Магазин стройматериалы                | с. Валки,<br>ул. Макарьевская,<br>д. 1а          | -  | -   |
| Магазин «Есения»                      | г. Лысково,<br>ул. Маслова, д. 17а               | -  | -   |

| Наименование объекта обслуживания | Местоположение                            | Характеристики (мощность/фактическая посещаемость) | Состояние (хор., удовл., ветхое, приспособленное) |
|-----------------------------------|---|--|---|
| Магазин «Подарки»                 | г. Лысково,<br>ул. Космонавтов,<br>д. 2/1 | -  | -   |
| Магазин «Элита»                   | г. Лысково,<br>ул. Мичурина, д. 60        | -  | -   |
| Магазин «Деревенский хуторок»     | г. Лысково,<br>ул. Мичурина, д. 67        | -  | -   |
| Магазин «Южный»                   | г. Лысково,<br>ул. Мичурина, д. 98б       | -  | -   |
| Магазин. «Слобода» №3             | г. Лысково,<br>ул. Казанская, д. 3        | -  | -   |
| Магазин «Золушка» №4              | г. Лысково,<br>ул. Мичурина, д. 50        | -  | -   |
| Магазин №5 «Плес»                 | г. Лысково,<br>ул. Комарова, д. 3/2       | -  | -   |
| Магазин №6 «Волжский»             | г. Лысково,<br>ул. Чернышевского,<br>д. 6 | -  | -   |
| Магазин №7 «Неверово»             | д. Неверово,<br>ул. Мелиораторов, д. 6    | -  | -   |
| Магазин №9 «Теремок»              | г. Лысково,<br>ул. Крылова, д. 21         | -  | -   |
| Магазин №10 «Колос»               | г. Лысково, пер. 1-е<br>Мая, д. 14        | -  | -   |
| Магазин №13 «Отличный вкус»       | г. Лысково,<br>ул. Родионова, д. 7        | -  | -   |
| Магазин №14 «Продукты»            | с. Трофимово,<br>ул. Горького, д. 74а     | -  | -   |
| Магазин №15 «Продукты»            | с. Трофимово,<br>ул. Горького, д. 154а    | -  | -   |
| Магазин №17 «Продукты»            | г. Лысково,<br>ул. Ленина, д. 41          | -  | -   |
| Магазин №18 «Отличный вкус»       | г. Лысково,<br>ул. Космонавтов            | -  | -   |
| Магазин №19 «Продукты»            | г. Лысково,<br>ул. Космонавтов, д. 5      | -  | -   |
| Магазин №21 «Продукты»            | с. Кириково,<br>ул. Ключевая, д. 1        | -  | -   |
| Магазин №22 «Продукты»            | д. Кр. Лука,<br>ул. Школьная, д. 6        | -  | -   |
| Магазин №23 «Продукты»            | г. Лысково,<br>ул. Мичурина, д. 57 /1     | -  | -   |
| Магазин №24 «Продукты»            | д. Богомоллово                            | -  | -   |
| Магазин №25 «Продукты»            | д. Окинино                                | -  | -   |
| Магазин №26 «Золушка»             | г. Лысково,<br>ул. Мичурина, д. 57        | -  | -   |
| Магазин «Кулинария» №27           | г. Лысково,<br>ул. Горького, д. 12        | -  | -   |
| Магазин №28 «Продукты»            | д. Головково,<br>ул. Колхозная, д. 62     | -  | -   |

| Наименование объекта обслуживания | Местоположение                                | Характеристики (мощность/фактическая посещаемость) | Состояние (хор., удовл., ветхое, приспособленное) |
|-----------------------------------|---|--|---|
| Магазин №29 «Продукты»            | г. Лысково,<br>ул. П. Морозова,<br>д. 20а     | -  | -   |
| Магазин №30 «Продукты»            | г. Лысково,<br>ул. Маяковского, д. 15         | -  | -   |
| Магазин №31 «Продукты»            | сп. Нива, ул. Победы,<br>д. 4а                | -  | -   |
| Магазин «Тополек» №32             | г. Лысково,<br>ул. Мичурина, д. 71а           | -  | -   |
| Магазин «Продукты» №33            | г. Лысково,<br>ул. Титова, д. 11/1 П2         | -  | -   |
| Магазин №37 «Продукты»            | с. Летнево,<br>ул. Центральная, д. 7а         | -  | -   |
| Магазин №36 «Продукты»            | д. Ляпуны, ул. Зелена,<br>д. 85а              | -  | -   |
| Магазин №39 «Продукты»            | с. Преснецово,<br>ул. Центральная,<br>д. 20в  | -  | -   |
| Магазин №40 «Продукты»            | д. Малиновка                                  | -  | -   |
| Магазин №41 «Продукты»            | д. Валава,<br>ул. Колхозная, д. 9             | -  | -   |
| Магазин №46 «Продукты»            | д. Негоново,<br>ул. Колхозная, д. 32          | -  | -   |
| Магазин №47 «Продукты»            | сп. Друг Крестьянина,<br>ул. Овражная, д. 7а  | -  | -   |
| Магазин №49 «Продукты»            | с. Леньково,<br>ул. Трудовая, д. 3            | -  | -   |
| Магазин №51 «Продукты»            | с. Никольское,<br>ул. Колхозная, д. 26        | -  | -   |
| Магазин №53 «Продукты»            | д. Перелетиха,<br>ул. Советская, д. 51        | -  | -   |
| Магазин №57 «Продукты»            | д. Елховка,<br>ул. Центральная, д. 73         | -  | -   |
| Магазин №58 «Продукты»            | д. Петровка,<br>ул. Гоголя, д. 130а           | -  | -   |
| Магазин №61 «Продукты»            | д. Берендеевка,<br>ул. Центральная, д. 15     | -  | -   |
| Магазин №62 «Продукты»            | д. Саурово                                    | -  | -   |
| Магазин №63 «Продукты»            | с. Плотинское,<br>ул. Новая стройка,<br>д. 1а | -  | -   |
| Магазин №64 «Продукты»            | д. Чернуха,<br>ул. Центральная, д. 1а         | -  | -   |
| Магазин №70 «Продукты»            | д. Окишино,<br>ул. Нижняя, д. 32в             | -  | -   |
| Магазин №71 «Продукты»            | д. Ушаковка                                   | -  | -   |
| Магазин №70 «Продукты»            | с. Просек,<br>ул. Школьная, д. 109            | -  | -   |
| Магазин №73 «Продукты»            | с. Просек,<br>ул. Заводская, д.3              | -  | -   |

| Наименование объекта обслуживания   | Местоположение  | Характеристики (мощность/фактическая посещаемость) | Состояние (хор., удовл., ветхое, приспособленное) |
|-------------------------------------|---|--|---|
| Магазин №77 «Продукты»              | с. Кр. Оселок,<br>ул. Центральная,<br>д. 88а            | -  | -   |
| Магазин №80 «Продукты»              | д. Белозериха,<br>ул. Советская, д. 16                  | -  | -   |
| Магазин «Малинка»                   | г. Лысково,<br>ул. Родионова, д. 7                      | -  | -   |
| Магазин №104 «Продукты»             | с. Валки,<br>ул. Советская, д. 25                       | -  | -   |
| Магазин №107 «Продукты»             | с. Валки,<br>ул. Рокоссовского, д. 4                    | -  | -   |
| Магазин №108 «Продукты»             | с. Валки,<br>ул. Советская, д. 45                       | -  | -   |
| Магазин №109 «Продукты»             | с. Валки,<br>ул. Приволжская, д. 9                      | -  | -   |
| Магазин №110 «Продукты»             | с. Валки,<br>ул. Рокоссовского,<br>д. 18                | -  | -   |
| Магазин «Территория света»          | г. Лысково,<br>ул. Мичурина, д. 56а,<br>сбоку «Уникома» | -  | -   |
| Магазин «Рубль Бум»                 | г. Лысково,<br>ул. Космонавтов, д. 3                    | -  | -   |
| Магазин «Богатырь»                  | г. Лысково,<br>ул. 1-ая заводская,<br>д. 1, Помещение 1 | -  | -   |
| Магазин «Светофор»                  | г. Лысково,<br>ул. Мичурина, д. 56а                     | -  | -   |
| Магазин «Мэрилин»                   | г. Лысково,<br>ул. Мичурина, д. 53,<br>пом. 2           | -  | -   |
| Гипермаркет Семейный «Магнит»       | г. Лысково,<br>ул. Казанская, д. 1г                     | -  | -   |
| Магазин «Милена» автозапчасти       | г. Лысково,<br>ул. Мичурина, д. 65а                     | -  | -   |
| Магазин «Пятерочка»                 | г. Лысково,<br>ул. 1я Заводская, д. 1                   | -  | -   |
| Магазин «Пятерочка»                 | г. Лысково,<br>ул. Космонавтов,<br>д. 6/1               | -  | -   |
| Магазин «Пятерочка»                 | г. Лысково,<br>ул. Крылова, д. 41                       | -  | -   |
| Магазин «Пятерочка»                 | г. Лысково,<br>ул. Мичурина, д. 24                      | -  | -   |
| Магазин «АгроМастер»                | г. Лысково,<br>ул. Мичурина, д. 56а                     | -  | -   |
| Магазин для иномарок «Аль-янс-авто» | г. Лысково,<br>ул. Мичурина, д. 56а                     | -  | -   |
| Магазин «Двери»                     | г. Лысково,<br>ул. Мичурина, д. 56а                     | -  | -   |

| Наименование объекта обслуживания    | Местоположение                               | Характеристики (мощность/фактическая посещаемость) | Состояние (хор., удовл., ветхое, приспособленное) |
|--------------------------------------|--|--|---|
| Магазин «Стройбат»                   | г. Лысково,<br>ул. Мичурина, д. 56а          | -  | -   |
| Магазин «Растяпино»                  | г. Лысково,<br>ул. Строителей, д. 10/1       | -  | -   |
| Магазин «Светлана»                   | г. Лысково,<br>ул. Заречная, д. 20           | -  | -   |
| Магазин «УниКом»                     | г. Лысково,<br>ул. Мичурина, д. 56а          | -  | -   |
| Магазин «Ника»                       | г. Лысково,<br>ул. Родионова, д. 5а          | -  | -   |
| Магазин «Лагуна»                     | г. Лысково,<br>ул. Б. Советская, д. 42       | -  | -   |
| Магазин «МТС»                        | г. Лысково,<br>ул. Мичурина, д. 56а          | -  | -   |
| Магазин «Флэшка»                     | г. Лысково,<br>ул. Мичурина, д. 56а.         | -  | -   |
| Магазин «Стройматериалы»             | г. Лысково,<br>ул. Мичурина, д. 98/7         | -  | -   |
| «Торговое оборудование»              | г. Лысково,<br>ул. Мичурина, д. 56           | -  | -   |
| Магазин «Ловибукет»                  | г. Лысково,<br>ул. Мичурина, д. 47а          | -  | -   |
| Магазин «Автомастер»                 | г. Лысково,<br>ул. Крылова, д. 41/2          | -  | -   |
| Магазин «Веллком»                    | г. Лысково,<br>ул. Мичурина, д. 56а          | -  | -   |
| Магазин «Сантехпласт»                | г. Лысково,<br>ул. Чернышевского,<br>д. 6    | -  | -   |
| Офис продаж «Теле 2»                 | г. Лысково,<br>ул. Мичурина, д. 56а          | -  | -   |
| Магазин «Темп»                       | г. Лысково,<br>ул. Казанская, д. 7а          | -  | -   |
| Магазин «Продукты»                   | г. Лысково,<br>ул. Б. Советская, д. 44       | -  | -   |
| Магазин «Пятерочка»                  | г. Лысково,<br>ул. Космонавтов,<br>д. 6/1    | -  | -   |
| Магазин «Автозапчасти»               | г. Лысково,<br>ул. Крылова, д. 41б           | -  | -   |
| Магазин «Рукодельница                | г. Лысково,<br>ул. Мичурина, д. 57/1         | -  | -   |
| Магазин «Ольга»                      | с. Красный Оселок,<br>ул. П.И.Жаркова, д. 95 | -  | -   |
| Магазин                              | с. Асташиха, ул. Сол-<br>нечная, д. 55а      | -  | -   |
| <b>Объекты бытового обслуживания</b> |  |  |   |
| МУП Дом бытовых услуг                | Лысково, ул. Крылова,<br>д. 41               | -  | -   |

| Наименование объекта обслуживания | Местоположение  | Характеристики (мощность/фактическая посещаемость) | Состояние (хор., удовл., ветхое, приспособленное) |
|-----------------------------------|---|--|---|
| Парикмахерская «Палитра»          | г. Лысково,<br>ул. Чернышевского,<br>д. 6                       | -  | -   |
| Парикмахерская «Белый лен»        | с. Бармино,<br>ул. Полевая, д. 8                                | -  | -   |
| Косметический салон «Персона»     | г. Лысково,<br>ул. Титова, д. 11/1                              | -  | -   |
| Студия красоты «Камелия»          | г. Лысково,<br>ул. Мичурина, д. 57                              | -  | -   |
| Парикмахерская «Стиль»            | г. Лысково,<br>ул. Мичурина зд.<br>торговый центра<br>1-ый этаж | -  | -   |
| Парикмахерская «Чародейка»        | г. Лысково,<br>ул. Ленина, д. 48                                | -  | -   |
| Парикмахерская «Матрикс»          | г. Лысково,<br>ул. Космонавтов, д. 6                            | -  | -   |
| Парикмахерская «Златовласка»      | г. Лысково,<br>ул. Строителей, д. 1                             | -  | -   |
| Парикмахерская «У мастера»        | г. Лысково,<br>ул. Мичурина, д. 52                              | -  | -   |
| Салон красоты «Империя Красоты»   | г. Лысково,<br>ул. Мичурина, д. 56а                             | -  | -   |
| Салон красоты «Алиса»             | г. Лысково,<br>ул. Комарова, д. 6                               | -  | -   |
| Парикмахерская «Екатерина»        | г. Лысково,<br>ул. Горького, д. 12                              | -  | -   |
| Парикмахерская «Фея»              | г. Лысково,<br>ул. Мичурина, д. 56а                             | -  | -   |
| Косметический салон «Кукла»       | г. Лысково,<br>ул. Свободы, д. 2                                | -  | -   |
| «Люкс-мастер»<br>Ремонт обуви     | г. Лысково,<br>ул. Крылова, д. 43                               | -  | -   |
| Ремонт и пошив одежды             | г. Лысково,<br>ул. Мичурина, д. 40                              | -  | -   |
| Ателье                            | г. Лысково,<br>ул. Ленина, д. 48                                | -  | -   |
| Салон красоты космо лав           | г. Лысково,<br>ул. Родионова, д. 3                              | -  | -   |
| «Магнит – сервис»                 | г. Лысково,<br>ул. Титова, д. 11/1                              | -  | -   |
| Парикмахерская «Дом быта»         | г. Лысково,<br>ул. Крылова, д. 41                               | -  | -   |
| Парикмахерская «Каприз»           | г. Лысково,<br>ул. Мичурина, д. 40                              | -  | -   |
| Салон «Гармония»                  | г. Лысково,<br>ул. Заводская, д. 1<br>(Т.Ц. Богатырь)           | -  | -   |
| Салон «Креатив»                   | г. Лысково,<br>ул. Крылова, д. 43                               | -  | -   |

| Наименование объекта обслуживания                             | Местоположение                              | Характеристики (мощность/фактическая посещаемость) | Состояние (хор., удовл., ветхое, приспособленное) |
|---|---|--|---|
| Платный туалет  | г. Лысково,<br>ул. Казанская, д. 3          | -  | -   |
| Платный туалет  | г. Лысково,<br>ул. Казанская, д. 17         | -  | -   |
| Ремонт обуви  | г. Лысково,<br>ул. Крылова                  | -  | -   |
| Ремонт обуви  | г. Лысково,<br>ул. Мичурина,<br>у маг. Лина | -  | -   |
| Ремонт и пошив одежды   | г. Лысково,<br>ул. Крылова, д. 41           | -  | -   |
| Ремонт и пошив одежды   | г. Лысково,<br>ул. Мичурина, д. 40          | -  | -   |
| Ателье  | г. Лысково,<br>ул. Минина, д. 48            | -  | -   |
| Стол приема заказов на изготовление пластиковых окон «Тандем» | г. Лысково,<br>ул. Мичурина, д. 56а         | -  | -   |
| Изготовление пластиковых окон                                 | г. Лысково,<br>ул. Ленина, д. 48            | -  | -   |
| Установка пластиковых окон                                    | г. Лысково,<br>ул. Маяковского, д. 8        | -  | -   |
| Установка пластиковых окон                                    | с. Трофимово,<br>ул. Горького, д. 2         | -  | -   |
| Изготовление памятников                                       | г. Лысково,<br>ул. Мичурина, д. 40          | -  | -   |
| Организация похорон   | г. Лысково, ул. 1-я<br>Заводская, д. 1      | -  | -   |
| Такси «5-00-18»   | г. Лысково,<br>ул. Чернышевского,<br>д. 6   | -  | -   |
| Такси «5-15-15»   | г. Лысково,<br>ул. Суворова, д. 17          | -  | -   |
| Такси «5-55-55»   | г. Лысково,<br>ул. Мичурина, д. 56а         | -  | -   |
| Автосервис  | г. Лысково,<br>ул. Казанская,<br>г/к № 20   | -  | -   |
| Автосервис  | г. Лысково,<br>ул. Суворова, д. 17          | -  | -   |
| Шиномонтаж  | г. Лысково,<br>ул. Космонавтов, д. 9        | -  | -   |
| Автосервис  | г. Лысково,<br>ул. Кирова, д. 9             | -  | -   |
| Автосервис  | г. Лысково,<br>ул. Мичурина, д. 56а         | -  | -   |
| Автосервис «Автокомплекс на Чернышевского»                    | г. Лысково,<br>ул. Чернышевского,<br>д. 9а  | -  | -   |
| Автомойка   | с. Трофимово,<br>ул. Заовражная, д. 2       | -  | -   |

| Наименование объекта обслуживания     | Местоположение  | Характеристики (мощность/фактическая посещаемость) | Состояние (хор., удовл., ветхое, приспособленное) |
|---------------------------------------|---|--|---|
| Стоматологическая клиника «Нью-смайл» | г. Лысково, ул. Мичурина, д. 44                             | -  | -   |
| Стоматологическая клиника «Арм Дент»  | г. Лысково, ул. Мичурина, д. 44                             | -  | -   |
| Столярная мастерская                  | с. Бармино, ул. Пионерская, д. 22                           | -  | -   |
| Изготовление мебели                   | г. Лысково, ул. Кольцова, д. 3                              | -  | -   |
| Пилорама                              | с. Бармино, ул. Венецкая, д. 7                              | -  | -   |
| Изготовление мебели                   | г. Лысково, ул. Мичурина, д. 98/7                           | -  | -   |
| Автостоянка                           | д. Неверово, ул. Мелиораторов, д. 9                         | -  | -   |
| <b>Объекты общественного питания</b>  |   |  |   |
| Кафе «Олимп»                          | г. Лысково, ул. Мичурина, д. 34а                            | -  | -   |
| Тонар «Шаурма»                        | г. Лысково, ул. Казанская, д. 1г                            | -  | -   |
| Закусочная «Надежда»                  | г. Лысково, ул. Казанская, д. 15, р-н АЗС                   | -  | -   |
| Кафе «ПитСтоп»                        | г. Лысково, ул. Казанская, д. 36                            | -  | -   |
| Кулинария – закусочная «Пиццерия»     | г. Лысково, ул. Строителей, д. 1                            | -  | -   |
| Закусочная «Крым»                     | г. Лысково, ул. Казанская, д. 36                            | -  | -   |
| Закусочная «Придорожное»              | г. Лысково, ул. Казанская, д. 13ж, р-н АЗС №1               | -  | -   |
| Закусочная «Фаворит»                  | г. Лысково, ул. Казанская, д. 36                            | -  | -   |
| Кафе «Лысковчанка»                    | г. Лысково, ул. Ленина, д. 23                               | -  | -   |
| Закусочная «Очаг»                     | г. Лысково, ул. Казанская, д. 13м, р-н АЗС                  | -  | -   |
| Кафе «Дорожное»                       | г. Лысково, ул. Казанская, д. 3                             | -  | -   |
| Закусочная «ТрактирЪ ЖеланновЪ»       | г. Лысково, ул. Казанская, д. 36                            | -  | -   |
| Кафе-клуб «Зеркало»                   | г. Лысково, ул. 50 лет ВЛКСМ, д. 36, центр отдыха «Зеркало» | -  | -   |
| Закусочная «Узбекская кухня»          | г. Лысково, ул. Казанская, д. 36                            | -  | -   |
| Мотель «Бриг»                         | г. Лысково, ул. Казанская, д. 7а                            | -  | -   |
| Столовая                              | г. Лысково, ул. Казанская, д. 1а                            | -  | -   |

| Наименование объекта обслуживания         | Местоположение  | Характеристики (мощность/фактическая посещаемость) | Состояние (хор., удовл., ветхое, приспособленное) |
|---|---|--|---|
| Кафе «Русское Поле»                       | г. Лысково,<br>ул. Казанская, д. 35                             | -  | -   |
| Кафе «Мажор»                              | г. Лысково,<br>ул. Казанская, д. 16                             | -  | -   |
| Бар «на Ярмарке»                          | г. Лысково,<br>ул. Казанская, д. 16                             | -  | -   |
| Кафе «502 км»                             | д. Неверово,<br>ул. Мелиораторов, д. 9                          | -  | -   |
| Ресторан                                  | г. Лысково,<br>ул. Н. Набережная,<br>д. 2                       | -  | -   |
| Пиццерия+ бильярд                         | г. Лысково,<br>ул. Космонавтов, д. 3,<br>кор. 1                 | -  | -   |
| Столовая «Бармино»                        | Бармино,<br>пл. Свободы, д. 10                                  | -  | -   |
| Закусочная «Шаурма»                       | г. Лысково,<br>ул. Казанская, д. 3/2<br>(остановочный комплекс) | -  | -   |
| Закусочная «Парадиз»                      | г. Лысково,<br>ул. Мичурина, д. 55<br>(павильон)                | -  | -   |
| Кафе «Лайм»                               | г. Лысково,<br>ул. Казанская, д. 16                             | -  | -   |
| Кафе «Тауз»                               | с. Трофимово,<br>ул. Заовражная, д. 2                           | -  | -   |
| Придорожный комплекс «На зеленой стоянке» | 3,51км на ю-в от<br>д. Богомолово                               | -  | -   |
| Пиццерия «Остерия»                        | г. Лысково,<br>ул. Мичурина, д. 36а                             | -  | -   |
| Кафе «Вольтера»                           | г. Лысково,<br>ул. Мичурина, д. 36а                             | -  | -   |
| Кафе «Крестьянка»                         | с. Крестьянка   | -  | -   |
| Кафе доставки «густо»                     | г. Лысково,<br>ул. Звездная, д. 8                               | -  | -   |
| Закусочная «Суши лав»                     | г. Лысково,<br>ул. Мичурина, д. 56а                             | -  | -   |
| Столовая сельхозтехники                   | г. Лысково,<br>ул. Мичурина, д. 56а                             | -  | -   |
| Буфет                                     | г. Лысково,<br>ул. Казанская, д. 1г                             | -  | -   |
| Кафе «Теплый стан»                        | 481км Автодороги<br>М-7 «Волга»                                 | -  | -   |
| Кафе «Бродяга-2»                          | с. Анатолевка,<br>ул. Казанская, д. 1                           | -  | -   |
| Столовая                                  | г. Лысково,<br>ул. Мичурина, д. 99б                             | -  | -   |
| Тонар «Сытый папа»                        | г. Лысково,<br>ул. Космонавтов, д. 2                            | -  | -   |

| Наименование объекта обслуживания   | Местоположение                      | Характеристики (мощность/фактическая посещаемость) | Состояние (хор., удовл., ветхое, приспособленное) |
|---|-------------------------------------|--|---|
| Сытый папа  | г. Лысково,<br>ул. Крылова, д. 1в   |  |   |
| Кафе «Домашняя кухня»   | сп. Красновидово,<br>ул. Счастливая | -  | -   |
| <b>Административно-хозяйственные, финансовые учреждения и организации</b> |                                     |  |   |
| Кредитный потребительский кооператив «результат»                          | г. Лысково                          | -  | -   |
| Общество с ограниченной ответственностью «ломбард оникс»                  | г. Лысково                          | -  | -   |
| <b>Объекты массового отдыха и туризма</b>                                 |                                     |  |   |
| Базы отдыха «Волга»   | сп. Березки                         | 250  | -   |
| Детский центр «Березки»   | сп. Березки                         | 117  | -   |

Соотношение мощности и фактической посещаемости объектов образовательной системы Лысковского муниципального округа показывает, что в связи с особенностями сельской местности (малой численностью детей школьного возраста) в муниципальном округе наблюдается неполная загрузка имеющихся объектов образования в населённых пунктах округа.

## 2.2 Транспортная инфраструктура

Транспортный комплекс Лысковского муниципального округа представлен автомобильным транспортом, который осуществляет грузовые и пассажирские перевозки. Объекты воздушного и железнодорожного транспорта на территории поселения отсутствуют.

### Автомобильный транспорт

Согласно перечню автомобильных дорог общего пользования регионального или межмуниципального значения, находящихся в государственной собственности Нижегородской области, утвержденному Постановлением Правительства Нижегородской области от 27 мая 2008 года № 207, по территории сельского поселения проходят участки автомобильных дорог регионального и межмуниципального значения, представленные в таблице 2.3.

*Таблица 2.3 - Перечень автомобильных дорог общего пользования регионального и межмуниципального значения, находящихся в государственной собственности Нижегородской области, проходящих в пределах Лысковского муниципального округа*

| Идентификационный номер | Наименование автомобильной дороги                  | Категория автомобильной дороги (км) |       |       |       | Протяженность автомобильной дороги (км) |
|-------------------------|--|-------------------------------------|-------|-------|-------|---|
|                         |  | II                                  | III   | IV    | V     |   |
| 1                       | 2  | 3                                   | 4     | 5     | 6     | 7                                       |
| 22 ОП МЗ 22Н-2907       | Подъезд к с. Ляпуны от а/д Лысково - Княгинино     | 0,000                               | 0,000 | 0,907 | 0,876 | 1,783                                   |
| 22 ОП МЗ 22Н-2908       | Подъезд к с. Преснецово от а/д Лысково - Княгинино | 0,000                               | 0,000 | 0,000 | 2,239 | 2,239                                   |

| Идентификационный номер | Наименование автомобильной дороги  | Категория автомобильной дороги (км) |       |        |       | Протяженность автомобильной дороги (км) |
|-------------------------|--|-------------------------------------|-------|--------|-------|---|
|                         |  | II                                  | III   | IV     | V     |   |
| 22 ОП МЗ 22Н-2909       | Подъезд №1 к д. Малиновка от а/д Лысково - Княгинино   | 0,000                               | 0,000 | 0,000  | 1,014 | 1,014                                   |
| 22 ОП МЗ 22Н-2910       | Подъезд к д. Валава от а/д Лысково - Княгинино   | 0,000                               | 0,000 | 3,700  | 0,335 | 4,035                                   |
| 22 ОП МЗ 22Н-2911       | Подъезд №1 к сп. Друг Крестьянина от а/д Лысково-Леньково - Троицкое - а/д Работки - Поречское | 0,000                               | 0,000 | 5,000  | 0,143 | 5,143                                   |
| 22 ОП МЗ 22Н-2912       | Подъезд к с. Чернуха от а/д Лысково - Ленково - Троицкое - а/д Работки - Поречское             | 0,000                               | 0,000 | 3,943  | 0,000 | 3,943                                   |
| 22 ОП МЗ 22Н-2913       | Подъезд к с. Негоново от а/д Лысково - Ленково - Троицкое - а/д Работки - Поречское            | 0,000                               | 0,000 | 0,000  | 3,651 | 3,651                                   |
| 22 ОП МЗ 22Н-2914       | Подъезд к с. Никольское от а/д Лысково - Ленково - Троицкое - а/д Работки - Поречское          | 0,000                               | 0,000 | 0,815  | 0,000 | 0,815                                   |
| 22 ОП МЗ 22Н-2915       | Подъезд к д. Перелетиха от а/д Лысково - Ленково - Троицкое - а/д Работки - Поречское          | 0,000                               | 0,000 | 0,000  | 2,700 | 2,700                                   |
| 22 ОП МЗ 22Н-2916       | Подъезд к д. Княжиха от а/д Подъезд к д. Валава  | 0,000                               | 0,000 | 1,000  | 1,444 | 2,444                                   |
| 22 ОП МЗ 22Н-2917       | Подъезд к с. Егорьевское от а/д Подъезд с. Семово  | 0,000                               | 0,000 | 0,000  | 0,900 | 0,900                                   |
| 22 ОП МЗ 22Н-2918       | Подъезд к с. Трофимово - с. Окишино - д. Ушаковка от а/д Лысково – Петровка                    | 0,000                               | 0,000 | 5,530  | 2,400 | 7,930                                   |
| 22 ОП МЗ 22Н-2919       | Подъезд к с. Елховка от а/д Лысково - Петровка   | 0,000                               | 0,000 | 10,439 | 0,000 | 10,439                                  |
| 22 ОП МЗ 22Н-2920       | Подъезд к с. Берендеевка от а/д Подъезд к с. Елховка   | 0,000                               | 0,000 | 0,000  | 0,901 | 0,901                                   |
| 22 ОП МЗ 22Н-2922       | Подъезд к д. Головково от а/д Подъезд к речному порту г. Лысково                               | 0,000                               | 0,000 | 1,146  | 0,000 | 1,146                                   |
| 22 ОП МЗ 22Н-2923       | Подъезд к с. Красный Оселок от а/д Крестьянка - Просек   | 0,000                               | 0,000 | 4,501  | 0,000 | 4,501                                   |
| 22 ОП МЗ 22Н-2924       | Подъезд к д. Покровка от а/д Подъезд к д. Саревка  | 0,000                               | 0,000 | 0,000  | 0,446 | 0,446                                   |
| 22 ОП МЗ 22Н-2925       | Подъезд к д. Кременки от а/д Подъезд к с. Бармино  | 0,000                               | 0,000 | 0,000  | 2,722 | 2,722                                   |
| 22 ОП МЗ 22Н-2926       | Подъезд к с. Семово от а/д М-7 «Волга»   | 0,000                               | 0,000 | 2,000  | 6,045 | 8,045                                   |

| Идентификационный номер | Наименование автомобильной дороги   | Категория автомобильной дороги (км) |       |        |       | Протяженность автомобильной дороги (км) |
|-------------------------|---|-------------------------------------|-------|--------|-------|---|
|                         |   | II                                  | III   | IV     | V     |   |
| 22 ОП МЗ 22Н-2927       | Подъезд к с. Кисловка от а/д М-7 «Волга»  | 0,000                               | 0,000 | 0,000  | 1,111 | 1,111                                   |
| 22 ОП МЗ 22Н-2928       | Подъезд к д. Саревка от а/д М-7 «Волга»   | 0,000                               | 0,000 | 1,380  | 2,408 | 3,788                                   |
| 22 ОП МЗ 22Н-2929       | Подъезд к с. Окинино от а/д М-7 «Волга»   | 0,000                               | 0,000 | 2,008  | 2,371 | 4,379                                   |
| 22 ОП МЗ 22Н-2930       | Подъезд к д. Богомолково от а/д М-7 «Волга»                                       | 0,000                               | 0,000 | 0,000  | 4,391 | 4,391                                   |
| 22 ОП МЗ 22Н-2931       | Подъезд к д. Летнево от а/д М-7 «Волга»   | 0,000                               | 0,000 | 2,574  | 0,000 | 2,574                                   |
| 22 ОП МЗ 22Н-2932       | Подъезд к с. Кириково от а/д М-7 «Волга»  | 0,000                               | 0,000 | 0,000  | 0,594 | 0,594                                   |
| 22 ОП МЗ 22Н-2933       | Подъезд к речному порту г. Лысково от а/д М-7 «Волга»                             | 0,000                               | 0,000 | 4,273  | 0,000 | 4,273                                   |
| 22 ОП МЗ 22Н-2934       | Крестьянка - Просек   | 0,000                               | 0,000 | 6,570  | 1,155 | 7,725                                   |
| 22 ОП МЗ 22Н-2935       | Подъезд к с. Асташиха - с. Белозериха от а/д М-7 «Волга»                          | 0,000                               | 0,000 | 9,772  | 0,000 | 9,772                                   |
| 22 ОП МЗ 22Н-2936       | Подъезд к д. Кременки от а/д М-7 «Волга»  | 0,000                               | 0,000 | 1,768  | 0,000 | 1,768                                   |
| 22 ОП МЗ 22Н-2937       | Подъезд к с. Бармино от а/д М-7 «Волга»   | 0,000                               | 0,000 | 7,801  | 0,000 | 7,801                                   |
| 22 ОП МЗ 22Н-2938       | Лысково - Петровка  | 0,000                               | 2,309 | 22,201 | 0,000 | 24,510                                  |
| 22 ОП МЗ 22Н-2939       | Подъезд к д. Лысяя Гора от а/д Лысково - Петровка                                 | 0,000                               | 0,000 | 0,000  | 1,115 | 1,115                                   |
| 22 ОП МЗ 22Н-2940       | Подъезд к с. Белозериха от а/д Подъезд к с. Асташиха - с. Белозериха              | 0,000                               | 0,000 | 0,000  | 1,151 | 1,151                                   |
| 22 ОП МЗ 22Н-2941       | Подъезд к с. Ленково от а/д Лысково – Ленково - Троицкое - а/д Работки - Порецкое | 0,000                               | 0,000 | 0,000  | 1,972 | 1,972                                   |
| 22 ОП МЗ 22Н-2942       | Подъезд к базе хлебопродуктов от а/д Подъезд к д. Лысяя Гора                      | 0,000                               | 0,000 | 0,000  | 0,490 | 0,490                                   |
| 22 ОП МЗ 22Н-2944       | Подъезд к д. Владимировка от а/д Лысково - Петровка                               | 0,000                               | 0,000 | 0,000  | 1,354 | 1,354                                   |
| 22 ОП МЗ 22Н-2945       | Подъезд к микрорайону «Княгининский» в г. Лысково от а/д Лысково - Княгинино      | 0,000                               | 0,000 | 0,902  | 0,300 | 1,202                                   |
| 22 ОП МЗ 22Н-2946       | Подъезд к д. Черная Маза от а/д Валки - Великовское - Каменка - Михайловское      | 0,000                               | 0,000 | 2,058  | 0,000 | 2,058                                   |

| Идентификационный номер | Наименование автомобильной дороги  | Категория автомобильной дороги (км) |               |                |               | Протяженность автомобильной дороги (км) |
|-------------------------|--|-------------------------------------|---------------|----------------|---------------|---|
|                         |  | II                                  | III           | IV             | V             |   |
| 22 ОП МЗ 22Н-2948       | Подъезд к с. Великовское от а/д Валки - Великовское - Каменка - Михайловское | 0,000                               | 0,000         | 0,000          | 0,530         | 0,530                                   |
| 22 ОП МЗ 22Н-2949       | Подъезд к с. Валки от а/д Валки - Великовское - Каменка - Михайловское       | 0,000                               | 0,000         | 0,000          | 0,793         | 0,793                                   |
| 22 ОП МЗ 22Н-2950       | Валки - Великовское - Каменка - Михайловское                                 | 0,000                               | 0,000         | 36,281         | 0,000         | 36,281                                  |
| 22 ОП МЗ 22Н-2951       | Подъезд №2 к сп. Друг Крестьянина от а/д Подъезд №1 к сп. Друг Крестьянина   | 0,000                               | 0,000         | 0,000          | 0,483         | 0,483                                   |
| 22 ОП МЗ 22Н-2952       | Подъезд к сп. Нива от а/д Подъезд к с. Кисловка                              | 0,000                               | 0,000         | 0,000          | 0,770         | 0,770                                   |
| 22 ОП МЗ 22Н-2953       | Подъезд к береговой дамбе от а/д Подъезд к речному порту г. Лысково          | 0,000                               | 0,000         | 0,525          | 0,000         | 0,525                                   |
| 22 ОП МЗ 22Н-2954       | Подъезд к с. Ермолино от а/д Подъезд к д. Летнево                            | 0,000                               | 0,000         | 0,000          | 3,377         | 3,377                                   |
| 22 ОП МЗ 22Н-2955       | Подъезд №2 к д. Малиновка от а/д Лысково - Княгинино                         | 0,000                               | 0,000         | 0,000          | 0,217         | 0,217                                   |
| 22 ОП МЗ 22Н-2956       | Подъезд к с. Просек от а/д Крестьянка - Просек                               | 0,000                               | 0,000         | 0,456          | 0,000         | 0,456                                   |
| 22 ОП РЗ 22К-0021       | Неклюдово - Бор - Валки - Макарьево  | 0,000                               | 0,000         | 14,381         | 0,000         | 14,381                                  |
| 22 ОП РЗ 22К-0043       | Лысково - Княгинино  | 0,000                               | 12,887        | 0,000          | 0,000         | 12,887                                  |
| 22 ОП РЗ 22К-0044       | Лысково – Ленково - Троицкое - а/д Работки - Поречское                       | 0,000                               | 0,000         | 15,690         | 0,000         | 15,690                                  |
| 22 ОП РЗ 22К-0045       | Спасское - Варганы   | 0,000                               | 0,000         | 2,627          | 0,000         | 2,627                                   |
| 22 ОП РЗ 22К-2947       | Подъезд к г. Лысково от а/д М-7 «Волга»                                      | 0,000                               | 0,000         | 4,179          | 0,000         | 4,179                                   |
| <b>Итого</b>            |  | <b>0,000</b>                        | <b>15,196</b> | <b>174,427</b> | <b>50,398</b> | <b>240,021</b>                          |

Таким образом, протяженность автомобильных дорог общего пользования регионального или межмуниципального значения, находящихся в государственной собственности Нижегородской области и расположенных на территории Лысковского муниципального округа на 01.07.2023 составляет 240,021 км, в том числе: 239,421 км – с твердым покрытием, 0,6 км – с грунтовым покрытием, протяженность автомобильных дорог регионального значения составляет 49,764 км и межмуниципального значения – 190,257 км.

Перечни автомобильных дорог общего пользования местного значения, расположенных на территории Лысковского муниципального округа представлены в табл. 2.4.

*Таблица 2.4 - Перечень автомобильных дорог местного значения, находящихся в границах населенных пунктов, расположенных на территории Лысковского муниципального округа*

| № п/п   | Наименование автомобильной дороги | Идентификационный номер автомобильной дороги | Протяженность, км | Дорожное покрытие, км |       |        |          |
|---|-----------------------------------|--|-------------------|-----------------------|-------|--------|----------|
|   |                                   |  |                   | Ас-фальт              | Грунт | Щебень | Бетонные |
| <b>Административно-территориальное образование город районного значения</b> |                                   |  |                   |                       |       |        |          |
| <b>Лысково</b>  |                                   |  |                   |                       |       |        |          |
| 1   | Ул. Суворова                      | 22 240 501 ОП МГ - 001                       | 1,022             | 1,022                 |       |        |          |
| 2   | Ул. П. Морозова                   | 22 240 501 ОП МГ - 002                       | 1,136             | 0,933                 | 0,203 |        |          |
| 3   | Пер. П. Морозова                  | 22 240 501 ОП МГ - 003                       | 0,145             |                       | 0,145 |        |          |
| 4   | Ул. Гайдара                       | 22 240 501 ОП МГ - 004                       | 1,106             | 0,386                 | 0,264 | 0,456  |          |
| 5   | Ул. Овражная                      | 22 240 501 ОП МГ - 005                       | 0,318             | 0,318                 |       |        |          |
| 6   | Ул. Южная                         | 22 240 501 ОП МГ - 006                       | 0,659             | 0,659                 |       |        |          |
| 7   | Ул. Ушакова                       | 22 240 501 ОП МГ - 007                       | 0,353             | 0,353                 |       |        |          |
| 8   | Ул. Степная                       | 22 240 501 ОП МГ - 008                       | 0,47              | 0,47                  |       |        |          |
| 9   | Ул. Коминтерна                    | 22 240 501 ОП МГ - 009                       | 0,5               | 0,5                   |       |        |          |
| 10  | Ул. Коммунаров                    | 22 240 501 ОП МГ - 010                       | 0,251             |                       |       | 0,251  |          |
| 11  | Ул. Халтурина                     | 22 240 501 ОП МГ - 011                       | 0,34              | 0,34                  |       |        |          |
| 12  | Ул. Пугачева                      | 22 240 501 ОП МГ - 012                       | 0,308             | 0,308                 |       |        |          |
| 13  | Пер. Зеленый                      | 22 240 501 ОП МГ - 013                       | 0,072             |                       | 0,072 |        |          |
| 14  | Ул. Нестерова                     | 22 240 501 ОП МГ - 014                       | 1,218             | 1,218                 |       |        |          |
| 15  | Ул. Ломоносова                    | 22 240 501 ОП МГ - 015                       | 0,173             | 0,173                 |       |        |          |
| 16  | Ул. Строителей                    | 22 240 501 ОП МГ - 016                       | 0,7               | 0,7                   |       |        |          |
| 17  | Ул. Колхозная                     | 22 240 501 ОП МГ - 017                       | 0,2               |                       | 0,2   |        |          |
| 18  | Ул. Павлова                       | 22 240 501 ОП МГ - 018                       | 0,54              |                       | 0,225 | 0,315  |          |
| 19  | Ул. Лядова                        | 22 240 501 ОП МГ - 019                       | 1,609             |                       | 0,236 | 1,373  |          |
| 20  | Ул. Попова                        | 22 240 501 ОП МГ - 020                       | 0,584             | 0,584                 |       |        |          |
| 21  | Ул. Гончарова                     | 22 240 501 ОП МГ - 021                       | 0,13              |                       |       | 0,13   |          |
| 22  | Ул. Пирогова                      | 22 240 501 ОП МГ - 022                       | 0,261             |                       | 0,1   | 0,161  |          |
| 23  | Ул. Рылеева                       | 22 240 501 ОП МГ - 023                       | 0,2               |                       |       | 0,2    |          |
| 24  | Ул. Достоевского                  | 22 240 501 ОП МГ - 024                       | 2,021             |                       |       | 2,021  |          |
| 25  | Ул. Кольцова                      | 22 240 501 ОП МГ - 025                       | 1,95              |                       |       | 1,95   |          |
| 26  | Ул. Заречная                      | 22 240 501 ОП МГ - 026                       | 0,7               |                       |       | 0,7    |          |
| 27  | Ул. Минина                        | 22 240 501 ОП МГ - 027                       | 1,942             | 0,554                 | 0,228 | 1,160  |          |
| 28  | Ул. Макаренко                     | 22 240 501 ОП МГ - 028                       | 0,720             | 0,515                 |       | 0,205  |          |
| 29  | Ул. Орджоникидзе                  | 22 240 501 ОП МГ - 029                       | 0,477             |                       |       | 0,477  |          |
| 30  | Ул. Головина                      | 22 240 501 ОП МГ - 030                       | 0,453             | 0,453                 |       |        |          |
| 31  | Ул. Моисеева                      | 22 240 501 ОП МГ - 031                       | 0,49              |                       |       | 0,49   |          |
| 32  | Ул. Мира                          | 22 240 501 ОП МГ - 032                       | 0,53              | 0,53                  |       |        |          |
| 33  | Ул. Маслова                       | 22 240 501 ОП МГ - 033                       | 0,32              |                       | 0,32  |        |          |
| 34  | Ул. Куйбышева                     | 22 240 501 ОП МГ - 034                       | 0,368             |                       |       | 0,368  |          |
| 35  | Ул. Успенского                    | 22 240 501 ОП МГ - 035                       | 0,09              |                       | 0,09  |        |          |
| 36  | Ул. Фрунзе                        | 22 240 501 ОП МГ - 036                       | 0,513             |                       | 0,234 | 0,279  |          |
| 37  | Ул. Комсомольская                 | 22 240 501 ОП МГ - 037                       | 0,847             | 0,592                 | 0,075 | 0,18   |          |
| 38  | Ул. Пионерская                    | 22 240 501 ОП МГ - 038                       | 0,438             | 0,117                 | 0,089 | 0,232  |          |
| 39  | Ул. Глинки                        | 22 240 501 ОП МГ - 039                       | 0,29              | 0,155                 |       | 0,135  |          |
| 40  | Ул. Чапаева                       | 22 240 501 ОП МГ - 040                       | 0,792             | 0,792                 |       |        |          |
| 41  | Ул. Матросова                     | 22 240 501 ОП МГ - 041                       | 0,261             | 0,261                 |       |        |          |
| 42  | Ул. Белинского                    | 22 240 501 ОП МГ - 042                       | 0,487             | 0,487                 |       |        |          |
| 43  | Ул. Малова                        | 22 240 501 ОП МГ - 043                       | 0,282             | 0,282                 |       |        |          |
| 44  | Ул. Родионова                     | 22 240 501 ОП МГ - 044                       | 0,522             | 0,522                 |       |        |          |
| 45  | Ул. Толстого                      | 22 240 501 ОП МГ - 045                       | 0,45              | 0,45                  |       |        |          |
| 46  | Ул. Калинина                      | 22 240 501 ОП МГ - 046                       | 0,33              | 0,33                  |       |        |          |

| № п/п | Наименование автомобильной дороги | Идентификационный номер автомобильной дороги | Протяженность, км | Дорожное покрытие, км |       |        |          |
|-------|-----------------------------------|--|-------------------|-----------------------|-------|--------|----------|
|       |                                   |  |                   | Ас-фальт              | Грунт | Щебень | Бетонные |
| 47    | Ул. Пушкина                       | 22 240 501 ОП МГ - 047                       | 0,479             | 0,479                 |       |        |          |
| 48    | Ул. Чайковского                   | 22 240 501 ОП МГ - 048                       | 0,261             | 0,261                 |       |        |          |
| 49    | Ул. Островского                   | 22 240 501 ОП МГ - 049                       | 0,13              |                       |       | 0,13   |          |
| 50    | Ул. Крупской                      | 22 240 501 ОП МГ - 050                       | 0,18              | 0,18                  |       |        |          |
| 51    | Ул. Кирова                        | 22 240 501 ОП МГ - 051                       | 0,859             | 0,638                 |       | 0,221  |          |
| 52    | Ул. Крылова                       | 22 240 501 ОП МГ - 052                       | 1,261             | 1,261                 |       |        |          |
| 53    | Пл. Свободы                       | 22 240 501 ОП МГ - 053                       | 0,28              | 0,28                  |       |        |          |
| 54    | Ул. Гражданская                   | 22 240 501 ОП МГ - 054                       | 0,875             | 0,875                 |       |        |          |
| 55    | Ул. Урицкого                      | 22 240 501 ОП МГ - 055                       | 1,814             | 1,814                 |       |        |          |
| 56    | Ул. 50 лет ВЛКСМ                  | 22 240 501 ОП МГ - 056                       | 0,870             | 0,870                 |       |        |          |
| 57    | Пер. 1 мая                        | 22 240 501 ОП МГ - 057                       | 0,548             | 0,548                 |       |        |          |
| 58    | Ул. Чехова                        | 22 240 501 ОП МГ - 058                       | 1,103             | 1,103                 |       |        |          |
| 59    | Ул. Володарского                  | 22 240 501 ОП МГ - 059                       | 0,654             | 0,654                 |       |        |          |
| 60    | Ул. Горького                      | 22 240 501 ОП МГ - 060                       | 0,465             | 0,465                 |       |        |          |
| 61    | Ул. Чернышевского                 | 22 240 501 ОП МГ - 061                       | 1,206             | 1,206                 |       |        |          |
| 62    | Ул. Космонавтов                   | 22 240 501 ОП МГ - 062                       | 0,670             | 0,670                 |       |        |          |
| 63    | Ул. Б. Советская                  | 22 240 501 ОП МГ - 063                       | 0,19              | 0,19                  |       |        |          |
| 64    | Ул. Северная                      | 22 240 501 ОП МГ - 064                       | 0,213             | 0,213                 |       |        |          |
| 65    | Ул. Герцена                       | 22 240 501 ОП МГ - 065                       | 0,210             | 0,020                 |       | 0,190  |          |
| 66    | Пер. Грачева                      | 22 240 501 ОП МГ - 066                       | 0,313             | 0,24                  |       | 0,073  |          |
| 67    | Пер. Кооперативный                | 22 240 501 ОП МГ - 067                       | 0,16              | 0,16                  |       |        |          |
| 68    | Ул. Титова                        | 22 240 501 ОП МГ - 068                       | 0,347             | 0,347                 |       |        |          |
| 69    | Ул. Семенычева                    | 22 240 501 ОП МГ - 069                       | 0,324             | 0,324                 |       |        |          |
| 70    | Ул. Полевая                       | 22 240 501 ОП МГ - 070                       | 0,33              | 0,33                  |       |        |          |
| 71    | Ул. Звездная                      | 22 240 501 ОП МГ - 071                       | 0,694             | 0,694                 |       |        |          |
| 72    | Ул. Комарова                      | 22 240 501 ОП МГ - 072                       | 0,176             | 0,176                 |       |        |          |
| 73    | Ул. Носкова                       | 22 240 501 ОП МГ - 073                       | 0,323             | 0,323                 |       |        |          |
| 74    | Ул. Победы                        | 22 240 501 ОП МГ - 074                       | 0,496             | 0,496                 |       |        |          |
| 75    | Ул. Гагарина                      | 22 240 501 ОП МГ - 075                       | 0,431             | 0,431                 |       |        |          |
| 76    | Пер. Школьный                     | 22 240 501 ОП МГ - 076                       | 0,411             | 0,411                 |       |        |          |
| 77    | Ул. Свердлова                     | 22 240 501 ОП МГ - 077                       | 0,762             | 0,762                 |       |        |          |
| 78    | Ул. Некрасова                     | 22 240 501 ОП МГ - 078                       | 0,488             | 0,488                 |       |        |          |
| 79    | Ул. Лермонтова                    | 22 240 501 ОП МГ - 079                       | 0,430             | 0,430                 |       |        |          |
| 80    | Ул. Щербакова                     | 22 240 501 ОП МГ - 080                       | 0,315             | 0,315                 |       |        |          |
| 81    | Ул. Маяковского                   | 22 240 501 ОП МГ - 081                       | 0,508             | 0,508                 |       |        |          |
| 82    | Ул. Дзержинского                  | 22 240 501 ОП МГ - 082                       | 0,255             | 0,255                 |       |        |          |
| 83    | Ул. Радищева                      | 22 240 501 ОП МГ - 083                       | 0,251             | 0,251                 |       |        |          |
| 84    | Ул. Энгельса                      | 22 240 501 ОП МГ - 084                       | 0,453             | 0,307                 |       | 0,146  |          |
| 85    | Ул. К. Маркса                     | 22 240 501 ОП МГ - 085                       | 0,312             | 0,312                 |       |        |          |
| 86    | Ул. 1- Заводская                  | 22 240 501 ОП МГ - 086                       | 0,35              | 0,35                  |       |        |          |
| 87    | Ул. 2- Заводская                  | 22 240 501 ОП МГ - 087                       | 0,17              | 0,17                  |       |        |          |
| 88    | Пл. Володарского                  | 22 240 501 ОП МГ - 088                       | 0,429             | 0,202                 |       | 0,227  |          |
| 89    | Пер. Володарского                 | 22 240 501 ОП МГ - 089                       | 0,15              | 0,15                  |       |        |          |
| 90    | Пл. 1 Мая                         | 22 240 501 ОП МГ - 090                       | 0,483             | 0,483                 |       |        |          |
| 91    | Пер. Шапошникова                  | 22 240 501 ОП МГ - 091                       | 0,238             | 0,238                 |       |        |          |

| № п/п | Наименование автомобильной дороги       | Идентификационный номер автомобильной дороги | Протяженность, км | Дорожное покрытие, км |       |        |          |
|-------|---|--|-------------------|-----------------------|-------|--------|----------|
|       |   |  |                   | Ас-фальт              | Грунт | Щебень | Бетонные |
| 92    | Пер. Кадушина                           | 22 240 501 ОП МГ - 092                       | 0,231             | 0,231                 |       |        |          |
| 93    | Ул. Свободы                             | 22 240 501 ОП МГ - 093                       | 0,658             | 0,634                 | 0,024 |        |          |
| 94    | Ул. Луначарского                        | 22 240 501 ОП МГ - 094                       | 0,639             | 0,639                 |       |        |          |
| 95    | Пер. Новый                              | 22 240 501 ОП МГ - 095                       | 0,164             | 0,164                 |       |        |          |
| 96    | Ул. Грибоедова                          | 22 240 501 ОП МГ - 096                       | 0,31              | 0,31                  |       |        |          |
| 97    | Ул.<br>З. Космодемьянской               | 22 240 501 ОП МГ - 097                       | 0,14              | 0,14                  |       |        |          |
| 98    | Ул. Репина                              | 22 240 501 ОП МГ - 098                       | 0,371             | 0,371                 |       |        |          |
| 99    | Ул. Расковой                            | 22 240 501 ОП МГ - 099                       | 0,536             | 0,536                 |       |        |          |
| 100   | Ул. Осипенко                            | 22 240 501 ОП МГ - 100                       | 0,345             | 0,345                 |       |        |          |
| 101   | Ул. Трудовая                            | 22 240 501 ОП МГ - 101                       | 0,936             | 0,524                 |       | 0,439  |          |
| 102   | Ул.<br>Кооперативная                    | 22 240 501 ОП МГ - 102                       | 0,376             | 0,276                 |       | 0,1    |          |
| 103   | Пер. Интернациональный                  | 22 240 501 ОП МГ - 103                       | 0,434             | 0,314                 | 0,12  |        |          |
| 104   | Ул. Рабочая                             | 22 240 501 ОП МГ - 104                       | 0,796             | 0,539                 |       | 0,257  |          |
| 105   | Пер. Союзный                            | 22 240 501 ОП МГ - 105                       | 0,24              | 0,24                  |       |        |          |
| 106   | Ул. Гоголя                              | 22 240 501 ОП МГ - 106                       | 0,23              |                       |       | 0,23   |          |
| 107   | Пер. Октябрьский                        | 22 240 501 ОП МГ - 107                       | 0,18              |                       |       | 0,18   |          |
| 108   | Пер. Театральный                        | 22 240 501 ОП МГ - 108                       | 0,11              |                       |       | 0,11   |          |
| 109   | Ул. Мусоргского                         | 22 240 501 ОП МГ - 109                       | 0,13              |                       |       | 0,13   |          |
| 110   | Ул. В. Терешковой                       | 22 240 501 ОП МГ - 110                       | 0,635             |                       | 0,303 | 0,332  |          |
| 111   | Пер. Шевченко                           | 22 240 501 ОП МГ - 111                       | 0,24              |                       |       | 0,24   |          |
| 112   | Пер. 8 Марта                            | 22 240 501 ОП МГ - 112                       | 0,29              |                       |       | 0,29   |          |
| 113   | Ул. М. Советская                        | 22 240 501 ОП МГ - 113                       | 1,071             |                       |       | 1,071  |          |
| 114   | Ул.<br>Кузн. Гребешок                   | 22 240 501 ОП МГ - 114                       | 0,21              |                       | 0,21  |        |          |
| 115   | Ул. Красная Гора                        | 22 240 501 ОП МГ - 115                       | 0,27              |                       |       | 0,27   |          |
| 116   | Пер. Валавский                          | 22 240 501 ОП МГ - 116                       | 0,461             | 0,341                 |       | 0,12   |          |
| 117   | Ул.<br>Красноармейская                  | 22 240 501 ОП МГ - 117                       | 0,371             | 0,13                  |       | 0,241  |          |
| 118   | Подъезды к микрорайону «Западный» 4 шт. | 22 240 501 ОП МГ - 118                       | 1,8               | 1,8                   |       |        |          |
| 119   | Пер. Чехова                             | 22 240 501 ОП МГ - 119                       | 0,15              | 0,15                  |       |        |          |
| 120   | Ул. Совнархозская                       | 22 240 501 ОП МГ - 120                       | 0,4               | 0,4                   |       |        |          |
| 121   | Ул. Молодежная                          | 22 240 501 ОП МГ - 121                       | 1,297             | 0,627                 | 0,178 | 0,492  |          |
| 122   | Ул. Евсеева                             | 22 240 501 ОП МГ - 122                       | 0,61              |                       |       | 0,61   |          |
| 123   | Ул. Волжская                            | 22 240 501 ОП МГ - 123                       | 0,7               |                       |       | 0,7    |          |
| 124   | Пер. Волжский                           | 22 240 501 ОП МГ - 124                       | 0,3               |                       |       | 0,3    |          |
| 125   | Пер. Чкалова                            | 22 240 501 ОП МГ - 125                       | 0,36              |                       |       | 0,36   |          |
| 126   | Ул. Грибкова                            | 22 240 501 ОП МГ - 126                       | 0,877             | 0,877                 |       |        |          |
| 127   | Ул. Луговая                             | 22 240 501 ОП МГ - 127                       | 0,9               | 0,9                   |       |        |          |
| 128   | Ул. Садовая                             | 22 240 501 ОП МГ - 128                       | 0,604             |                       |       | 0,604  |          |
| 129   | Ул. Гагарина<br>Головково               | 22 240 501 ОП МГ - 129                       | 0,66              |                       | 0,66  |        |          |
| 130   | Мичурина Лесхоз                         | 22 240 501 ОП МГ - 130                       | 0,325             | 0,13                  |       | 0,195  |          |

| № п/п | Наименование автомобильной дороги   | Идентификационный номер автомобильной дороги | Протяженность, км | Дорожное покрытие, км |       |        |          |
|-------|---|--|-------------------|-----------------------|-------|--------|----------|
|       |   |  |                   | Ас-фальт              | Грунт | Щебень | Бетонные |
| 131   | Мичурина<br>Плодопитомник   | 22 240 501 ОП МГ - 131                       | 0,3               | 0,3                   |       |        |          |
| 132   | Мичурина<br>подъезды к д.61/2   | 22 240 501 ОП МГ - 132                       | 0,17              | 0,17                  |       |        |          |
| 133   | Мичурина<br>подъезды к д.57/1   | 22 240 501 ОП МГ - 133                       | 0,154             | 0,154                 |       |        |          |
| 134   | Ул. Подгорный<br>конец  | 22 240 501 ОП МГ - 134                       | 0,324             |                       |       | 0,324  |          |
| 135   | Ул. Светлая   | 22 240 501 ОП МГ - 135                       | 0,704             |                       | 0,483 | 0,221  |          |
| 136   | Ул. Пролетарская  | 22 240 501 ОП МГ - 136                       | 0,07              |                       |       | 0,07   |          |
| 137   | Ул. Лобачевского  | 22 240 501 ОП МГ - 137                       | 0,330             |                       | 0,330 |        |          |
| 138   | Подъезд к<br>кладбищу д. Го-<br>ловково   | 22 240 501 ОП МГ - 500                       | 0,190             |                       | 0,190 |        |          |
| 139   | Ул. Рождествен-<br>ская (уч. №18)   | 22 240 501 ОП МГ - 501                       | 0,400             |                       | 0,060 | 0,340  |          |
| 140   | Ул. Юбилейная   | 22 240 501 ОП МГ - 502                       | 0,400             |                       | 0,220 | 0,180  |          |
| 141   | Ул. Семейная  | 22 240 501 ОП МГ - 503                       | 0,400             |                       | 0,060 | 0,340  |          |
| 142   | Ул. Цветочная<br>(уч.№87)   | 22 240 501 ОП МГ - 504                       | 0,100             |                       | 0,080 | 0,020  |          |
| 143   | Подъезд к<br>ул. Юбилейная  | 22 240 501 ОП МГ - 505                       | 0,180             |                       |       | 0,180  |          |
| 144   | Подъезд к<br>ул. Цветочная  | 22 240 501 ОП МГ - 506                       | 0,120             |                       |       | 0,120  |          |
| 145   | Ул. Тимирязева  | 22 240 501 ОП МГ - 508                       | 0,042             |                       | 0,042 |        |          |
| 146   | Подъезд к д. 91 по<br>ул. Мичурина  | 22 240501ОПМГ-525                            | 0,062             |                       | 0,062 |        |          |
| 147   | Подъезд к д. 2/1 и<br>2/2 по<br>ул. Комсомольская   | 22 240501ОПМГ-526                            | 0,145             | 0,145                 |       |        |          |
| 148   | Подъезд к д. 75 по<br>ул. Мичурина (к<br>общежитию<br>ЛАТТ)                               | 22 240501ОПМГ-527                            | 0,075             | 0,075                 |       |        |          |
| 149   | Подъезд к д. 71 по<br>ул. Мичурина  | 22 240501ОПМГ-528                            | 0,090             | 0,090                 |       |        |          |
| 150   | Подъезд к д. 73 по<br>ул. Мичурина  | 22 240501ОПМГ-529                            | 0,065             | 0,065                 |       |        |          |
| 151   | Подъезд к снего-<br>свалке  | 22 240501ОПМГ-530                            | 0,130             |                       | 0,130 |        |          |
| 152   | Подъезд к д. 27 по<br>ул. Горького  | 22 240501ОПМГ-531                            | 0,025             | 0,025                 |       |        |          |
| 153   | Подъезд к д. 14 по<br>ул. Мичурина от<br>а/д 22ОПМЗ<br>22Н-2938<br>«Лысково-<br>Петровка» | 22 240501ОПМГ-536                            | 0,155             | 0,155                 |       |        |          |
| 154   | Подъезд к паром-<br>ной переправе в г.  | 22 240501ОПМГ-537                            | 0,560             | 0,560                 |       |        |          |

| № п/п   | Наименование автомобильной дороги   | Идентификационный номер автомобильной дороги | Протяженность, км | Дорожное покрытие, км |              |               |          |
|---|---|--|-------------------|-----------------------|--------------|---------------|----------|
|   |   |  |                   | Ас-фальт              | Грунт        | Щебень        | Бетонные |
|   | Лысково   |  |                   |                       |              |               |          |
| <b>Итого:</b>   |   |  | <b>74,01</b>      | <b>46,681</b>         | <b>6,193</b> | <b>21,136</b> |          |
| <b>Административно-территориальное образование Барминский сельсовет</b> |   |  |                   |                       |              |               |          |
| <b>село Бармино</b>   |   |  |                   |                       |              |               |          |
| 155   | Ул. Весны   | 22 240 501 ОП МГ - 138                       | 0,9               | 0,9                   |              |               |          |
| 156   | Ул. Советская   | 22 240 501 ОП МГ - 139                       | 2,25              | 1,75                  |              | 0,5           |          |
| 157   | Ул. Венецкая  | 22 240 501 ОП МГ - 140                       | 0,5               | 0,5                   |              |               |          |
| 158   | Ул. Полевая   | 22 240 501 ОП МГ - 141                       | 2,4               | 1,7                   | 0,2          | 0,5           |          |
| 159   | Ул. Кирова  | 22 240 501 ОП МГ - 142                       | 0,85              | 0,85                  |              |               |          |
| 160   | Ул. Чкалова   | 22 240 501 ОП МГ - 143                       | 1,3               | 1,3                   |              |               |          |
| 161   | Ул. Дачная  | 22 240 501 ОП МГ - 144                       | 1,95              | 1,75                  | 0,2          |               |          |
| 162   | Ул. Советский съезд   | 22 240 501 ОП МГ - 145                       | 1,25              | 1,25                  |              |               |          |
| 163   | Пер. Школьный   | 22 240 501 ОП МГ - 146                       | 0,5               |                       |              |               | 0,5      |
| 164   | Ул. Кооперативная   | 22 240 501 ОП МГ - 147                       | 0,8               |                       | 0,1          | 0,7           |          |
| 165   | Ул. Садовая   | 22 240 501 ОП МГ - 148                       | 1,1               |                       | 0,4          | 0,7           |          |
| 166   | Ул. Набережная  | 22 240 501 ОП МГ - 149                       | 3,4               |                       | 0,75         | 2,65          |          |
| 167   | Пл. Победы  | 22 240 501 ОП МГ - 150                       | 0,961             | 0,961                 |              |               |          |
| 168   | а/д от пл. Победы до ул. Дачная   | 22 240 501 ОП МГ - 151                       | 0,4               | 0,4                   |              |               |          |
| 169   | Ул. Пушкина   | 22 240 501 ОП МГ - 152                       | 0,53              |                       |              | 0,53          |          |
| 170   | Проезд с ул. Набережная на ул. Дачная   | 22 240501ОПМГ-532                            | 1,1               | 0,3                   |              | 0,8           |          |
| 171   | Проезд с ул. Советская на ул. Советский съезд                                 | 22 240501ОПМГ-533                            | 0,41              |                       | 0,41         |               |          |
| 172   | Подъезд к кладбищу с. Бармино с ул. Советский съезд                           | 22 240501ОПМГ-534                            | 0,282             |                       |              | 0,282         |          |
| <b>село Варганы</b>   |   |  |                   |                       |              |               |          |
| 173   | Ул. Мира  | 22 240 501 ОП МГ - 153                       | 0,8               | 0,8                   |              |               |          |
| 174   | Ул. Школьная  | 22 240 501 ОП МГ - 154                       | 0,42              | 0,42                  |              |               |          |
| 175   | Ул. Полевая   | 22 240 501 ОП МГ - 155                       | 0,2               | 0,03                  |              | 0,17          |          |
| 176   | Ул. Гордеевка   | 22 240 501 ОП МГ - 156                       | 0,6               | 0,55                  | 0,05         |               |          |
| 177   | Ул. Центральная   | 22 240 501 ОП МГ - 157                       | 1,0               | 1,0                   |              |               |          |
| 178   | Ул. Новая линия   | 22 240 501 ОП МГ - 158                       | 1,62              | 1,62                  |              |               |          |
| 179   | Ул. Подгорная   | 22 240 501 ОП МГ - 159                       | 1,2               | 0,8                   | 0,4          |               |          |
| 180   | Подъездная дорога от трассы М-7 на Спасское до электростанции на ул. Школьная | 22 240 501 ОП МГ - 160                       | 0,4               | 0,4                   |              |               |          |
| 181   | Дорога на сельское кладбище с улицы Центральной,                              | 22 240 501 ОП МГ - 161                       | 1,05              |                       | 0,5          | 0,55          |          |

| № п/п  | Наименование автомобильной дороги  | Идентификационный номер автомобильной дороги | Протяженность, км | Дорожное покрытие, км |             |               |            |
|--|--|--|-------------------|-----------------------|-------------|---------------|------------|
|  |  |  |                   | Ас-фальт              | Грунт       | Щебень        | Бетонные   |
|  | кладбище, на ул. Гордеевка с. Варганы  |  |                   |                       |             |               |            |
| <b>деревня Кременки</b>  |  |  |                   |                       |             |               |            |
| 182  | Ул. Молодежная   | 22 240 501 ОП МГ - 162                       | 0,65              | 0,6                   | 0,05        |               |            |
| 183  | Ул. Центральная  | 22 240 501 ОП МГ - 163                       | 3,06              |                       | 0,46        | 2,6           |            |
| 184  | Ул. Полевая  | 22 240 501 ОП МГ - 164                       | 0,65              | 0,25                  | 0,3         | 0,1           |            |
| 185  | Подъезд к кладбищу от а/д «Подъезд к д. Кременки от а/д Подъезд к с. Бармино (22 ОП МЗ 22Н-2935)»    | 22 240501ОПМГ-535                            | 0,05              |                       |             | 0,05          |            |
| <b>Итого:</b>  |  |  | <b>32,583</b>     | <b>18,131</b>         | <b>3,82</b> | <b>10,132</b> | <b>0,5</b> |
| <b>Административно-территориальное образование Берендеевский сельсовет</b> |  |  |                   |                       |             |               |            |
| 186  | а/д с. Петровка – п. Лывы – с. Вазьянка  | 22 240 501 ОП МГ - 165                       | 5,0               |                       | 5,0         |               |            |
| 187  | а/д с. Берендеевка – д. Волчиха  | 22 240 501 ОП МГ - 166                       | 0,3               |                       | 0,3         |               |            |
| 188  | а/д с. Елховка – д. Казыевка   | 22 240 501 ОП МГ - 167                       | 3,5               |                       | 3,5         |               |            |
| 189  | а/д с. Елховка – с. Каменка  | 22 240 501 ОП МГ - 168                       | 5,0               |                       | 5,0         |               |            |
| 190  | а/д с. Елховка – пос. Старатель  | 22 240 501 ОП МГ - 169                       | 3,0               |                       | 3,0         |               |            |
| 191  | а/д с. Елховка – с. Низовка  | 22 240 501 ОП МГ - 170                       | 3,0               |                       | 3,0         |               |            |
| 192  | Подъезд к пос. Старатель от а/д «Подъезд к д. Елховка от а/д Лысково - Петровка» (22 ОП МЗ 22Н-2919) | 22 240 501 ОП МГ - 171                       | 2,0               |                       | 2,0         |               |            |
| <b>село Саурово</b>  |  |  |                   |                       |             |               |            |
| 193  | Ул. Первомайская   | 22 240 501 ОП МГ – 172                       | 1,1               | 0,98                  | 0,12        |               |            |
| 194  | Ул. Нижняя   | 22 240 501 ОП МГ – 173                       | 0,5               | 0,3                   | 0,2         |               |            |
| <b>деревня Владимировка</b>  |  |  |                   |                       |             |               |            |
| 195  | Ул. Дубравная  | 22 240 501 ОП МГ – 174                       | 1,8               |                       | 1,6         | 0,2           |            |
| <b>деревня Волчиха</b>   |  |  |                   |                       |             |               |            |
| 196  | Ул. Октябрьская  | 22 240 501 ОП МГ – 175                       | 1,9               | 0,9                   | 1,0         |               |            |
| 197  | Ул. Зеленая  | 22 240 501 ОП МГ – 176                       | 1,0               | 0,4                   | 0,6         |               |            |
| <b>село Берендеевка</b>  |  |  |                   |                       |             |               |            |
| 198  | Ул. Молодежная   | 22 240 501 ОП МГ – 177                       | 1,3               | 0,8                   | 0,5         |               |            |
| 199  | Ул. Центральная  | 22 240 501 ОП МГ – 178                       | 1,7               | 1,7                   |             |               |            |
| <b>сельский поселок Восход</b>   |  |  |                   |                       |             |               |            |
| 200  | Ул. Лесная   | 22 240 501 ОП МГ – 179                       | 1,3               | 1,3                   |             |               |            |
| 201  | Ул. Трудовая   | 22 240 501 ОП МГ – 180                       | 0,3               | 0,3                   |             |               |            |

| № п/п   | Наименование автомобильной дороги  | Идентификационный номер автомобильной дороги | Протяженность, км | Дорожное покрытие, км |              |            |          |
|---|--|--|-------------------|-----------------------|--------------|------------|----------|
|   |  |  |                   | Ас-фальт              | Грунт        | Щебень     | Бетонные |
| <b>село Петровка</b>  |  |  |                   |                       |              |            |          |
| 202   | Ул. Молодежная   | 22 240 501 ОП МГ – 181                       | 1,4               | 0,8                   |              | 0,6        |          |
| 203   | Ул. Гоголя   | 22 240 501 ОП МГ – 182                       | 2,3               |                       |              | 2,3        |          |
| 204   | Ул. Пролетарская   | 22 240 501 ОП МГ – 183                       | 2,7               |                       | 0,3          | 2,4        |          |
| <b>сельский поселок Лывы</b>  |  |  |                   |                       |              |            |          |
| 205   | Ул. Полевая  | 22 240 501 ОП МГ – 184                       | 0,6               |                       | 0,6          |            |          |
| <b>село Елховка</b>   |  |  |                   |                       |              |            |          |
| 206   | Ул. Молодежная   | 22 240 501 ОП МГ – 185                       | 0,8               | 0,8                   |              |            |          |
| 207   | Ул. Центральная  | 22 240 501 ОП МГ – 186                       | 2,0               | 0,9                   |              | 1,1        |          |
| <b>село Каменка</b>   |  |  |                   |                       |              |            |          |
| 208   | Ул. Заречная   | 22 240 501 ОП МГ – 187                       | 2,5               |                       | 2,5          |            |          |
| <b>деревня Казыевка</b>   |  |  |                   |                       |              |            |          |
| 209   | Ул. Мира   | 22 240 501 ОП МГ – 188                       | 0,6               |                       | 0,6          |            |          |
| 210   | Ул. Заречная   | 22 240 501 ОП МГ – 189                       | 0,8               |                       | 0,8          |            |          |
| <b>сельский поселок Старатель</b>                                       |  |  |                   |                       |              |            |          |
| 211   | Ул. Полевая  | 22 240 501 ОП МГ – 190                       | 0,7               |                       | 0,7          |            |          |
| <b>Итого:</b>   |  |  | <b>47,1</b>       | <b>9,18</b>           | <b>31,32</b> | <b>6,6</b> |          |
| <b>Административно-территориальное образование Валковский сельсовет</b> |  |  |                   |                       |              |            |          |
| 212   | а/д с. Сельская Маза – п. Бор  | 22 240 501 ОП МГ – 191                       | 0,45              |                       | 0,45         |            |          |
| 213   | а/д д. Черная Маза – с. Сельская Маза                                      | 22 240 501 ОП МГ – 192                       | 1,8               |                       | 1,8          |            |          |
| 214   | а/д «Подъезд к п. Бор от а/д Валки – Великовское – Каменка - Михайловское» | 22 240 501 ОП МГ – 193                       | 1,764             | 1,764                 |              |            |          |
| <b>село Валки</b>   |  |  |                   |                       |              |            |          |
| 215   | Ул. Приволжская  | 22 240 501 ОП МГ – 194                       | 1,1               |                       | 0,6          | 0,5        |          |
| 216   | Ул. Колхозная  | 22 240 501 ОП МГ – 195                       | 0,7               |                       | 0,7          |            |          |
| 217   | Ул. Советская  | 22 240 501 ОП МГ – 196                       | 1,8               |                       | 1,45         | 0,35       |          |
| 218   | Проезд от а/д от ул. Жукова в сторону ул. Полевая                          | 22 240 501 ОП МГ – 197                       | 0,236             |                       |              | 0,236      |          |
| 219   | Ул. Набережная   | 22 240 501 ОП МГ – 198                       | 1,0               |                       | 1,0          |            |          |
| 220   | Ул. Дружбы   | 22 240 501 ОП МГ – 199                       | 0,5               |                       | 0,5          |            |          |
| 221   | Ул. Победы   | 22 240 501 ОП МГ – 200                       | 1,7               |                       | 1,7          |            |          |
| 222   | Пер. Школьный  | 22 240 501 ОП МГ – 201                       | 0,2               |                       | 0,2          |            |          |
| 223   | Пер. 9 Мая   | 22 240 501 ОП МГ – 202                       | 0,8               |                       | 0,8          |            |          |
| 224   | Ул. Мира   | 22 240 501 ОП МГ – 203                       | 1,135             |                       | 0,7          | 0,435      |          |
| 225   | Ул. Макарьевская   | 22 240 501 ОП МГ – 204                       | 0,7               |                       | 0,7          |            |          |
| 226   | Ул. Рокоссовского  | 22 240 501 ОП МГ – 205                       | 0,7               |                       | 0,7          |            |          |
| 227   | Ул. Лесная   | 22 240 501 ОП МГ – 206                       | 0,4               |                       | 0,4          |            |          |
| 228   | Ул. Полевая  | 22 240 501 ОП МГ – 207                       | 0,7               |                       | 0,7          |            |          |
| <b>сельский поселок Керженский</b>                                      |  |  |                   |                       |              |            |          |
| 229   | Ул. Державная  | 22 240 501 ОП МГ – 208                       | 0,8               |                       | 0,8          |            |          |
| <b>сельский поселок Богородское</b>                                     |  |  |                   |                       |              |            |          |
| 230   | Ул. Луговая  | 22 240 501 ОП МГ – 209                       | 1,1               |                       | 1,1          |            |          |
| <b>сельский поселок Макарьево</b>                                       |  |  |                   |                       |              |            |          |

| № п/п                       | Наименование автомобильной дороги  | Идентификационный номер автомобильной дороги | Протяженность, км | Дорожное покрытие, км |       |        |          |
|-----------------------------|--|--|-------------------|-----------------------|-------|--------|----------|
|                             |  |  |                   | Ас-фальт              | Грунт | Щебень | Бетонные |
| 231                         | Ул. Белинского   | 22 240 501 ОП МГ – 210                       | 0,3               |                       | 0,3   |        |          |
| 232                         | Ул. Владимирская   | 22 240 501 ОП МГ – 211                       | 0,5               |                       | 0,5   |        |          |
| 233                         | Ул. Керженская   | 22 240 501 ОП МГ – 212                       | 0,5               |                       | 0,5   |        |          |
| 234                         | Ул. Лесная   | 22 240 501 ОП МГ – 213                       | 0,5               |                       | 0,5   |        |          |
| 235                         | Ул. Горького   | 22 240 501 ОП МГ – 214                       | 0,3               |                       | 0,3   |        |          |
| 236                         | Ул. Калинина   | 22 240 501 ОП МГ – 215                       | 0,2               |                       | 0,2   |        |          |
| 237                         | Ул. Гражданская  | 22 240 501 ОП МГ – 216                       | 0,2               |                       | 0,2   |        |          |
| 238                         | Ул. Заовражная   | 22 240 501 ОП МГ – 217                       | 0,2               |                       | 0,2   |        |          |
| 239                         | Ул. Дзержинского   | 22 240 501 ОП МГ – 218                       | 0,3               |                       | 0,3   |        |          |
| 240                         | Ул. Жданова  | 22 240 501 ОП МГ – 219                       | 0,2               |                       | 0,2   |        |          |
| 241                         | Ул. Маяковского  | 22 240 501 ОП МГ – 220                       | 0,3               |                       | 0,3   |        |          |
| 242                         | Ул. Павлова  | 22 240 501 ОП МГ – 221                       | 1,23              |                       | 1,23  |        |          |
| 243                         | Ул. Советская  | 22 240 501 ОП МГ – 222                       | 0,7               |                       | 0,7   |        |          |
| 244                         | Ул. Минина и Пожарского  | 22 240 501 ОП МГ – 223                       | 0,7               |                       | 0,7   |        |          |
| 245                         | Ул. Спортивная   | 22 240 501 ОП МГ – 224                       | 0,5               |                       | 0,5   |        |          |
| 246                         | Ул. Чкалова  | 22 240 501 ОП МГ – 225                       | 0,3               |                       | 0,3   |        |          |
| 247                         | Ул. Пушкина  | 22 240 501 ОП МГ – 226                       | 0,4               |                       | 0,4   |        |          |
| 248                         | Ул. Трудовая   | 22 240 501 ОП МГ – 227                       | 0,5               |                       | 0,5   |        |          |
| 249                         | Ул. Набережная   | 22 240 501 ОП МГ – 228                       | 1,1               |                       | 0,1   | 1,0    |          |
| 250                         | Проезд от а/д ул. Минина и Пожарского д. 22 до спуска к «Страусиной ферме» | 22 240 501 ОП МГ – 229                       | 0,45              |                       | 0,45  |        |          |
| <b>деревня Хохолевка</b>    |  |  |                   |                       |       |        |          |
| 251                         | Ул. Полевая  | 22 240 501 ОП МГ – 230                       | 0,48              |                       | 0,48  |        |          |
| <b>деревня Черная Маза</b>  |  |  |                   |                       |       |        |          |
| 252                         | Ул. Кооперативная  | 22 240 501 ОП МГ – 231                       | 0,3               |                       | 0,3   |        |          |
| 253                         | Ул. Колхозная  | 22 240 501 ОП МГ – 232                       | 0,32              |                       | 0,32  |        |          |
| 254                         | Ул. Восточная  | 22 240 501 ОП МГ – 233                       | 0,3               |                       | 0,3   |        |          |
| 255                         | Ул. Южная  | 22 240 501 ОП МГ – 234                       | 0,58              |                       | 0,58  |        |          |
| 256                         | Ул. Советская  | 22 240 501 ОП МГ – 235                       | 0,26              |                       |       | 0,26   |          |
| 257                         | Ул. Новая Линия  | 22 240 501 ОП МГ – 236                       | 0,4               |                       | 0,4   |        |          |
| 258                         | Ул. Зачерная   | 22 240 501 ОП МГ – 237                       | 1,05              |                       | 1,05  |        |          |
| 259                         | Ул. Мира   | 22 240 501 ОП МГ – 238                       | 0,82              |                       | 0,82  |        |          |
| 260                         | Ул. Победы   | 22 240 501 ОП МГ – 239                       | 1,2               |                       | 1,2   |        |          |
| 261                         | Ул. Песочная   | 22 240 501 ОП МГ – 240                       | 0,6               |                       | 0,6   |        |          |
| <b>сельский поселок Бор</b> |  |  |                   |                       |       |        |          |
| 262                         | Ул. Молодежная   | 22 240 501 ОП МГ – 241                       | 0,58              |                       | 0,58  |        |          |
| 263                         | Ул. Строителей   | 22 240 501 ОП МГ – 242                       | 1,55              |                       | 1,55  |        |          |
| 264                         | Ул. Трудовая   | 22 240 501 ОП МГ – 243                       | 0,96              |                       | 0,96  |        |          |
| 265                         | Ул. Пролетарская   | 22 240 501 ОП МГ – 244                       | 0,8               |                       | 0,8   |        |          |
| 266                         | Ул. Набережная   | 22 240 501 ОП МГ – 245                       | 2,2               |                       | 2,2   |        |          |
| 267                         | Ул. Песочная   | 22 240 501 ОП МГ – 246                       | 0,76              |                       | 0,76  |        |          |
| 268                         | Ул. Дружбы   | 22 240 501 ОП МГ – 247                       | 0,98              |                       | 0,98  |        |          |
| 269                         | Ул. Заводская  | 22 240 501 ОП МГ – 248                       | 0,7               |                       | 0,7   |        |          |

| № п/п  | Наименование автомобильной дороги   | Идентификационный номер автомобильной дороги | Протяженность, км | Дорожное покрытие, км |              |              |          |
|--|---|--|-------------------|-----------------------|--------------|--------------|----------|
|  |   |  |                   | Ас-фальт              | Грунт        | Щебень       | Бетонные |
| 270  | Ул. Березовая Роцца   | 22 240 501 ОП МГ – 249                       | 0,7               |                       | 0,7          |              |          |
| 271  | Ул. Лесная  | 22 240 501 ОП МГ – 250                       | 1,8               |                       | 1,8          |              |          |
| 272  | Ул. Клубная   | 22 240 501 ОП МГ – 251                       | 0,7               |                       | 0,7          |              |          |
| <b>село Сельская Маза</b>  |   |  |                   |                       |              |              |          |
| 273  | Ул. Приозерная  | 22 240 501 ОП МГ – 252                       | 1,0               |                       | 1,0          |              |          |
| 274  | Ул. Новая Линия   | 22 240 501 ОП МГ – 253                       | 0,77              |                       | 0,77         |              |          |
| 275  | Ул. Центральная   | 22 240 501 ОП МГ – 254                       | 1,0               |                       |              | 1,0          |          |
| 276  | Ул. Дубравная   | 22 240 501 ОП МГ – 255                       | 1,0               |                       | 1,0          |              |          |
| 277  | Ул. Морозовка   | 22 240 501 ОП МГ – 256                       | 0,4               |                       | 0,4          |              |          |
| <b>село Великовское</b>  |   |  |                   |                       |              |              |          |
| 278  | Ул. Колхозная   | 22 240 501 ОП МГ – 257                       | 1,35              |                       | 0,7          | 0,65         |          |
| 279  | Ул. Лесная  | 22 240 501 ОП МГ – 258                       | 0,8               | 0,8                   |              |              |          |
| 280  | Ул. Молодежная  | 22 240 501 ОП МГ – 259                       | 0,65              |                       | 0,65         |              |          |
| 281  | Ул. Октябрьская   | 22 240 501 ОП МГ – 260                       | 1,93              |                       | 1,25         | 0,68         |          |
| 282  | Ул. Озерная   | 22 240 501 ОП МГ – 261                       | 0,95              | 0,15                  | 0,8          |              |          |
| 283  | Ул. Ошарская  | 22 240 501 ОП МГ – 262                       | 1,1               |                       | 1,1          |              |          |
| 284  | Ул. Песчаная  | 22 240 501 ОП МГ – 263                       | 1,5               |                       | 1,5          |              |          |
| 285  | Ул. Победы  | 22 240 501 ОП МГ – 264                       | 0,2               | 0,2                   |              |              |          |
| 286  | Ул. Школьная  | 22 240 501 ОП МГ – 265                       | 1,25              |                       | 0,6          | 0,65         |          |
| 287  | Ул. Советская   | 22 240 501 ОП МГ – 266                       | 1,0               | 0,45                  | 0,55         |              |          |
| 288  | Ул. Зеленая   | 22 240 501 ОП МГ – 267                       | 0,75              | 0,75                  |              |              |          |
| 289  | Ул. Площадь Победы  | 22 240 501 ОП МГ – 268                       | 0,15              |                       | 0,15         |              |          |
| 290  | Проезд от а/д ул. Зеленая к храму   | 22 240 501 ОП МГ – 269                       | 1,1               | 1,1                   |              |              |          |
| 291  | Ул. Полевая   | 22 240 501 ОП МГ – 270                       | 0,7               |                       | 0,7          |              |          |
| <b>село Нижний Красный Яр</b>  |   |  |                   |                       |              |              |          |
| 292  | Ул. Заречная  | 22 240 501 ОП МГ – 271                       | 1,2               |                       | 0,6          | 0,6          |          |
| 293  | Ул. Лесная  | 22 240 501 ОП МГ – 272                       | 0,4               |                       | 0,4          |              |          |
| 294  | Ул. Мира  | 22 240 501 ОП МГ – 273                       | 0,75              |                       | 0,75         |              |          |
| 295  | Ул. Полевая   | 22 240 501 ОП МГ – 274                       | 0,6               |                       |              | 0,6          |          |
| 296  | Ул. Сосновая  | 22 240 501 ОП МГ – 275                       | 0,45              |                       | 0,45         |              |          |
| 297  | Ул. Трудовая  | 22 240 501 ОП МГ – 276                       | 0,56              |                       | 0,56         |              |          |
| <b>село Комариха</b>   |   |  |                   |                       |              |              |          |
| 298  | Ул. Лесная  | 22 240 501 ОП МГ – 277                       | 2,0               |                       | 1,0          | 1,0          |          |
| <b>сельский поселок Верхний Красный Яр</b>                               |   |  |                   |                       |              |              |          |
| 299  | Ул. Заречная  | 22 240 501 ОП МГ – 278                       | 0,4               |                       | 0,4          |              |          |
| <b>Итого:</b>  |   |  | <b>68,965</b>     | <b>5,214</b>          | <b>55,79</b> | <b>7,961</b> |          |
| <b>Административно-территориальное образование Кириковский сельсовет</b> |   |  |                   |                       |              |              |          |
| 300  | Подъезд к с. Красная Лука от а/д М-7 «Волга»  | 22 240 501 ОП МГ – 279                       | 0,4               | 0,4                   |              |              |          |
| 301  | Подъезд к д. Монари от а/д «Подъезд к д. Летнево от а/д М-7 «Волга» (22 ОП МЗ 22Н-2931) | 22 240 501 ОП МГ – 280                       | 0,7               |                       |              | 0,7          |          |

| № п/п                    | Наименование автомобильной дороги  | Идентификационный номер автомобильной дороги | Протяженность, км | Дорожное покрытие, км |       |        |          |
|--------------------------|--|--|-------------------|-----------------------|-------|--------|----------|
|                          |  |  |                   | Ас-фальт              | Грунт | Щебень | Бетонные |
| 302                      | Подъезд к с. Большое Шипилово от а/д «Подъезд к с. Ермолино от а/д Подъезд к д. Летнево» (22 ОП МЗ 22Н-2954) | 22 240 501 ОП МГ – 281                       | 0,750             |                       | 0,750 |        |          |
| 303                      | Подъезд к с. Малое Шипилово  | 22 240 501 ОП МГ – 282                       | 1,6               |                       | 1,6   |        |          |
|                          | от а/д «Подъезд к с. Ермолино от а/д Подъезд к д. Летнево» (22 ОП МЗ 22Н-2954)                               |  |                   |                       |       |        |          |
| 304                      | Подъезд к д. Белавино от а/д «Подъезд к с. Богомолково от а/д М-7 «Волга» (22 ОП МЗ 22Н-2930)                | 22 240 501 ОП МГ – 283                       | 3,2               |                       | 3,2   |        |          |
| 305                      | Подъезд к д. Баранниково от а/д М-7 «Волга»  | 22 240 501 ОП МГ – 284                       | 1,0               |                       | 1,0   |        |          |
| 306                      | Подъезд к д. Уварово от «а/д Лысково - Княгинино» (22 ОП РЗ 22К-0043)  | 22 240 501 ОП МГ – 285                       | 0,150             | 0,150                 |       |        |          |
| 307                      | Подъезд к кладбищу с. Большое Шипилово от а/д. «Подъезд к с. Ермолино от а/д Подъезд к д. Летнево»           | 22 240 501 ОП МГ – 510                       | 0,440             |                       | 0,440 |        |          |
| <b>село Кириково</b>     |  |  |                   |                       |       |        |          |
| 308                      | Ул. Новая  | 22 240 501 ОП МГ – 286                       | 0,6               | 0,6                   |       |        |          |
| 309                      | Ул. Полевая  | 22 240 501 ОП МГ – 287                       | 1,8               | 1,2                   | 0,6   |        |          |
| 310                      | Ул. Трудовая   | 22 240 501 ОП МГ – 288                       | 1,4               | 1,4                   |       |        |          |
| 311                      | Ул. Ключевая   | 22 240 501 ОП МГ – 289                       | 0,650             | 0,650                 |       |        |          |
| 312                      | Ул. Молодежная   | 22 240 501 ОП МГ – 290                       | 0,5               | 0,5                   |       |        |          |
| <b>село Красная Лука</b> |  |  |                   |                       |       |        |          |
| 313                      | Ул. Советская  | 22 240 501 ОП МГ – 291                       | 1,6               | 1,6                   |       |        |          |
| 314                      | Ул. Широкая  | 22 240 501 ОП МГ – 292                       | 0,5               | 0,5                   |       |        |          |
| 315                      | Ул. Школьная   | 22 240 501 ОП МГ – 293                       | 1,1               | 1,1                   |       |        |          |
| 316                      | Ул. Овражная   | 22 240 501 ОП МГ – 294                       | 0,550             | 0,550                 |       |        |          |
| <b>деревня Монари</b>    |  |  |                   |                       |       |        |          |
| 317                      | Ул. Садовая  | 22 240 501 ОП МГ – 295                       | 0,650             |                       |       | 0,650  |          |

| № п/п   | Наименование автомобильной дороги   | Идентификационный номер автомобильной дороги | Протяженность, км | Дорожное покрытие, км |              |            |          |
|---|---|--|-------------------|-----------------------|--------------|------------|----------|
|   |   |  |                   | Ас-фальт              | Грунт        | Щебень     | Бетонные |
| <b>село Большое Шипилово</b>  |   |  |                   |                       |              |            |          |
| 318   | Ул. Лесная  | 22 240 501 ОП МГ – 296                       | 0,7               |                       | 0,7          |            |          |
| <b>село Ермолино</b>  |   |  |                   |                       |              |            |          |
| 319   | Ул. Головина  | 22 240 501 ОП МГ – 297                       | 1,3               | 1,2                   |              | 0,1        |          |
| <b>село Малое Шипилово</b>  |   |  |                   |                       |              |            |          |
| 320   | Ул. Озерная   | 22 240 501 ОП МГ – 298                       | 1,6               |                       | 1,6          |            |          |
| <b>деревня Летнево</b>  |   |  |                   |                       |              |            |          |
| 321   | Ул. Центральная   | 22 240 501 ОП МГ – 299                       | 0,9               | 0,9                   |              |            |          |
| 322   | Ул. Мира  | 22 240 501 ОП МГ – 300                       | 0,8               | 0,8                   |              |            |          |
| 323   | Ул. Широкая   | 22 240 501 ОП МГ – 301                       | 0,7               |                       |              | 0,7        |          |
| 324   | Ул. Колхозная   | 22 240 501 ОП МГ – 302                       | 0,8               | 0,8                   |              |            |          |
| 325   | Ул. Полевая   | 22 240 501 ОП МГ – 303                       | 0,5               | 0,5                   |              |            |          |
| 326   | Ул. Новая   | 22 240 501 ОП МГ – 304                       | 0,8               | 0,8                   |              |            |          |
| 327   | Ул. Набережная  | 22 240 501 ОП МГ – 305                       | 0,2               |                       |              | 0,2        |          |
| 328   | Ул. Заречная  | 22 240 501 ОП МГ – 306                       | 0,850             |                       | 0,850        |            |          |
| <b>деревня Белавино</b>   |   |  |                   |                       |              |            |          |
| 329   | Ул. Луговая   | 22 240 501 ОП МГ – 307                       | 1,1               |                       | 1,1          |            |          |
| <b>деревня Баранниково</b>  |   |  |                   |                       |              |            |          |
| 330   | Ул. Крутоярская   | 22 240 501 ОП МГ – 308                       | 0,650             |                       | 0,650        |            |          |
| <b>деревня Богомолowo</b>   |   |  |                   |                       |              |            |          |
| 331   | Ул. Приволжская   | 22 240 501 ОП МГ – 309                       | 2,9               |                       | 0,1          | 2,8        |          |
| <b>село Ляпуны</b>  |   |  |                   |                       |              |            |          |
| 332   | Ул. Дорожная  | 22 240 501 ОП МГ – 310                       | 0,650             |                       |              | 0,650      |          |
| 333   | Ул. Заовражная  | 22 240 501 ОП МГ – 311                       | 0,8               |                       |              | 0,8        |          |
| 334   | Ул. Зеленая   | 22 240 501 ОП МГ – 312                       | 1,550             | 0,650                 | 0,5          | 0,4        |          |
| <b>деревня Уваровo</b>  |   |  |                   |                       |              |            |          |
| 335   | Ул. Нагорная  | 22 240 501 ОП МГ – 313                       | 0,8               |                       | 0,8          |            |          |
| <b>Итого:</b>   |   |  | <b>35,19</b>      | <b>14,3</b>           | <b>13,89</b> | <b>7,0</b> |          |
| <b>Административно-территориальное образование Кисловский сельсовет</b> |   |  |                   |                       |              |            |          |
| 336   | а/д с. Егорьевское – д. Кожино  | 22 240 501 ОП МГ – 314                       | 2,2               |                       | 2,2          |            |          |
| 337   | Подъезд к д. Уткино от а/д «Подъезд к д. Семово от а/д М-7 «Волга» (22 ОП МЗ 22Н -2926)   | 22 240 501 ОП МГ – 315                       | 2,3               |                       | 2,3          |            |          |
| 338   | Подъезд к с. Дубенцино от а/д «Подъезд к д. Семово от а/д М-7 «Волга» (22 ОП МЗ 22Н-2926) | 22 240 501 ОП МГ – 316                       | 3,3               |                       | 3,3          |            |          |
| 339   | Подъезд к д. Лыткино от а/д М-7 «Волга»   | 22 240 501 ОП МГ – 317                       | 2,5               |                       | 2,5          |            |          |
| 340   | Подъезд к д. Сумкино от а/д «Подъезд к  | 22 240 501 ОП МГ – 318                       | 2,0               |                       | 2,0          |            |          |

| № п/п                   | Наименование автомобильной дороги   | Идентификационный номер автомобильной дороги | Протяженность, км | Дорожное покрытие, км |       |        |          |
|-------------------------|---|--|-------------------|-----------------------|-------|--------|----------|
|                         |   |  |                   | Ас-фальт              | Грунт | Щебень | Бетонные |
|                         | д. Лыткино от а/д М-7 «Волга»   |  |                   |                       |       |        |          |
| 341                     | Подъезд к д. Бахмут от а/д «Подъезд к д. Сумкино от а/д «Подъезд к д. Лыткино от а/д М-7 «Волга»  | 22 240 501 ОП МГ – 319                       | 3,9               |                       | 3,9   |        |          |
| 342                     | Подъезд к Покровка от а/д «Подъезд к д. Покровка от а/д подъезд к д. Саревка» (22 ОП МЗ 22Н-2924) | 22 240 501 ОП МГ – 320                       | 0,9               |                       | 0,9   |        |          |
| 343                     | а/д с. Окинино – с. Юркино  | 22 240 501 ОП МГ – 321                       | 2,3               |                       | 2,3   |        |          |
| 344                     | а/д с. Окинино – с. Черемиска   | 22 240 501 ОП МГ – 322                       | 1,6               |                       | 1,6   |        |          |
| 345                     | а/д д. Брюханово – д. Крестьянка  | 22 240 501 ОП МГ – 323                       | 0,5               |                       | 0,5   |        |          |
| 346                     | а/д с. Семово – д. Брюханово  | 22 240 501 ОП МГ – 324                       | 2,4               |                       | 2,4   |        |          |
| 347                     | а/д с. Юркино – с. Черемиска  | 22 240 501 ОП МГ – 325                       | 2,2               |                       | 2,2   |        |          |
| 348                     | Подъезд к д. Уткино от а/д М-7 «Волга»  | 22 240 501 ОП МГ – 326                       | 3,9               |                       | 3,9   |        |          |
| 349                     | Подъезд к д. Елевка от а/д «Подъезд к с. Окинино от а/д М-7 «Волга» (22 ОП МЗ 22Н-2926)           | 22 240 501 ОП МГ – 327                       | 0,65              |                       | 0,65  |        |          |
| 350                     | а/д от д. 1 ул. Солдатова п. Нива до Нивского кладбища  | 22 240501ОПМГ-512                            | 0,700             |                       | 0,700 |        |          |
| <b>село Егорьевское</b> |   |  |                   |                       |       |        |          |
| 351                     | Ул. Ворошилова  | 22 240 501 ОП МГ – 328                       | 2,25              |                       | 2,25  |        |          |
| 352                     | Ул. Калинина  | 22 240 501 ОП МГ – 329                       | 0,66              |                       | 0,66  |        |          |
| <b>деревня Елевка</b>   |   |  |                   |                       |       |        |          |
| 353                     | Ул. Трудовая  | 22 240 501 ОП МГ – 330                       | 0,6               |                       | 0,6   |        |          |
| <b>село Дубенцино</b>   |   |  |                   |                       |       |        |          |
| 354                     | Ул. Заречная  | 22 240 501 ОП МГ – 331                       | 0,8               |                       | 0,8   |        |          |
| <b>село Кисловка</b>    |   |  |                   |                       |       |        |          |
| 355                     | Ул. Возрождения   | 22 240 501 ОП МГ – 332                       | 1,0               |                       | 1,0   |        |          |
| 356                     | Ул. Тугарская   | 22 240 501 ОП МГ – 333                       | 0,7               |                       | 0,7   |        |          |
| <b>деревня Кожино</b>   |   |  |                   |                       |       |        |          |

| № п/п   | Наименование автомобильной дороги  | Идентификационный номер автомобильной дороги | Протяженность, км | Дорожное покрытие, км |              |             |          |
|---|--|--|-------------------|-----------------------|--------------|-------------|----------|
|   |  |  |                   | Ас-фальт              | Грунт        | Щебень      | Бетонные |
| 357   | Ул. Заовражная   | 22 240 501 ОП МГ – 334                       | 0,4               |                       | 0,4          |             |          |
| <b>село Колычево</b>  |  |  |                   |                       |              |             |          |
| 358   | Ул. Дачная   | 22 240 501 ОП МГ – 335                       | 0,7               |                       | 0,7          |             |          |
| <b>деревня Лыткино</b>  |  |  |                   |                       |              |             |          |
| 359   | Ул. Трудовая   | 22 240 501 ОП МГ – 336                       | 1,0               |                       | 1,0          |             |          |
| <b>село Окнино</b>  |  |  |                   |                       |              |             |          |
| 360   | Ул. Венецкая   | 22 240 501 ОП МГ – 337                       | 2,0               |                       | 1,050        | 0,950       |          |
| <b>деревня Покровка</b>   |  |  |                   |                       |              |             |          |
| 361   | Ул. Октября  | 22 240 501 ОП МГ – 338                       | 0,9               |                       | 0,9          |             |          |
| <b>село Семово</b>  |  |  |                   |                       |              |             |          |
| 362   | Ул. Полевая  | 22 240 501 ОП МГ – 339                       | 2,0               |                       |              | 2,0         |          |
| <b>деревня Сумкино</b>  |  |  |                   |                       |              |             |          |
| 363   | Ул. Луговая  | 22 240 501 ОП МГ – 340                       | 0,8               |                       | 0,8          |             |          |
| <b>деревня Уткино</b>   |  |  |                   |                       |              |             |          |
| 364   | Ул. Фрунзе   | 22 240 501 ОП МГ – 341                       | 1,1               |                       | 1,1          |             |          |
| <b>село Черемиска</b>   |  |  |                   |                       |              |             |          |
| 365   | Ул. Жданова  | 22 240 501 ОП МГ – 342                       | 1,8               |                       | 1,8          |             |          |
| <b>деревня Бахмут</b>   |  |  |                   |                       |              |             |          |
| 366   | Ул. Приволжская  | 22 240 501 ОП МГ – 343                       | 1,2               |                       | 1,2          |             |          |
| <b>деревня Брюханово</b>  |  |  |                   |                       |              |             |          |
| 367   | Ул. Зеленая  | 22 240 501 ОП МГ – 344                       | 0,8               |                       | 0,8          |             |          |
| <b>сельский поселок Нива</b>  |  |  |                   |                       |              |             |          |
| 368   | Ул. Солдатова  | 22 240 501 ОП МГ – 345                       | 0,6               | 0,6                   |              |             |          |
| 369   | Ул. Ветеранов  | 22 240 501 ОП МГ – 346                       | 0,3               | 0,3                   |              |             |          |
| 370   | Ул. Молодежная   | 22 240 501 ОП МГ – 347                       | 0,94              | 0,94                  |              |             |          |
| 371   | Ул. Победы   | 22 240 501 ОП МГ – 348                       | 0,76              | 0,76                  |              |             |          |
| 372   | Ул. Рослова  | 22 240 501 ОП МГ – 507                       | 0,5               |                       | 0,5          |             |          |
| <b>село Юркино</b>  |  |  |                   |                       |              |             |          |
| 373   | Ул. Садовая  | 22 240 501 ОП МГ – 349                       | 1,0               |                       |              | 1,0         |          |
| 374   | Ул. Парковая   | 22 240 501 ОП МГ – 350                       | 0,5               |                       | 0,5          |             |          |
| 375   | Ул. Горная   | 22 240 501 ОП МГ – 351                       | 0,7               |                       | 0,7          |             |          |
| 376   | Ул. Заречная   | 22 240 501 ОП МГ – 352                       | 0,5               |                       | 0,5          |             |          |
| 377   | Подъезд к кладбищу №3 п. Нива от дороги «подъезд к с. Семово от а/д М-7 «Волга»      | 22 240 501 ОП МГ – 353                       | 1,1               |                       | 1,1          |             |          |
| 378   | Подъезд к кладбищу с. Егорьевское от а/д с. Егорьевское д. Кожино (22 240 ОП МР-024) | 22 240 501 ОП МГ – 354                       | 0,5               |                       |              | 0,5         |          |
| <b>Итого:</b>   |  |  | <b>57,46</b>      | <b>2,6</b>            | <b>50,41</b> | <b>4,45</b> |          |
| <b>Административно-территориальное образование Красносельский сельсовет</b> |  |  |                   |                       |              |             |          |
| 379   | а/д с. Красный Оселок – сп. Очаиха   | 22 240 501 ОП МГ – 355                       | 0,8               |                       | 0,8          |             |          |

| № п/п                      | Наименование автомобильной дороги  | Идентификационный номер автомобильной дороги | Протяженность, км | Дорожное покрытие, км |       |        |          |
|----------------------------|--|--|-------------------|-----------------------|-------|--------|----------|
|                            |  |  |                   | Ас-фальт              | Грунт | Щебень | Бетонные |
| 380                        | Подъезд к д. Ерзовка от а/д «Подъезд к с. Кр. Оселок от а/д Крестьянка - Просек» (22 ОП МЗ 22Н-2923)         | 22 240 501 ОП МГ – 356                       | 2,3               |                       | 2,3   |        |          |
| 381                        | Подъезд к сп. Новинки от «а/д Крестьянка - Просек» (22 ОП МЗ 22Н-2934)                                       | 22 240 501 ОП МГ – 357                       | 0,47              | 0,47                  |       |        |          |
| 382                        | Подъезд к сп. Очаиха от а/д М-7 «Волга»  | 22 240 501 ОП МГ – 358                       | 2,5               |                       | 0,2   | 2,25   | 0,05     |
| 383                        | Подъезд к базе мед. академии «Кировец» от а/д М-7 «Волга»  | 22 240 501 ОП МГ – 359                       | 1,4               | 1,4                   |       |        |          |
| 384                        | Подъезд к л/о «Березки» от а/д М-7 «Волга»   | 22 240 501 ОП МГ – 360                       | 1,0               | 1,0                   |       |        |          |
| 385                        | Подъезд к с. Белозериха от а/д «Подъезд к с. Асташиха - с. Белозериха от а/д М-7 «Волга» (22 ОП МЗ 22Н-2935) | 22 240 501 ОП МГ – 361                       | 0,16              |                       | 0,16  |        |          |
| <b>село Асташиха</b>       |  |  |                   |                       |       |        |          |
| 386                        | Ул. Бугристая  | 22 240 501 ОП МГ – 362                       | 0,82              |                       |       | 0,82   |          |
| 387                        | Ул. Солнечная  | 22 240 501 ОП МГ – 363                       | 1,2               |                       |       | 1,2    |          |
| 388                        | Ул. Центральная  | 22 240 501 ОП МГ – 364                       | 0,5               |                       | 0,2   | 0,3    |          |
| 389                        | Ул. Молодежная   | 22 240 501 ОП МГ – 513                       | 0,15              |                       | 0,15  |        |          |
| <b>село Белозериха</b>     |  |  |                   |                       |       |        |          |
| 390                        | Ул. Заречная   | 22 240 501 ОП МГ – 365                       | 1,2               |                       | 0,6   | 0,6    |          |
| 391                        | Ул. Зеленая  | 22 240 501 ОП МГ – 366                       | 0,8               | 0,5                   | 0,3   |        |          |
| 392                        | Ул. Молодежная   | 22 240 501 ОП МГ – 367                       | 1,0               | 1,0                   |       |        |          |
| 393                        | Ул. Советская  | 22 240 501 ОП МГ – 368                       | 1,5               |                       |       | 1,5    |          |
| 394                        | Ул. Нагорная   | 22 240 501 ОП МГ – 369                       | 0,8               |                       | 0,8   |        |          |
| 395                        | Подъезд к кладбищу от а/д «Подъезд к с. Асташиха – с. Белозериха от а/д М-7 «Волга» (22 ОП МЗ 22Н-2935)      | 22 240 501 ОП МГ – 370                       | 0,2               |                       | 0,1   | 0,1    |          |
| <b>село Красный Оселок</b> |  |  |                   |                       |       |        |          |
| 396                        | Ул. Центральная  | 22 240 501 ОП МГ – 371                       | 2,2               | 1,1                   |       | 1,1    |          |

| № п/п              | Наименование автомобильной дороги  | Идентификационный номер автомобильной дороги | Протяженность, км | Дорожное покрытие, км |       |        |          |
|--------------------|--|--|-------------------|-----------------------|-------|--------|----------|
|                    |  |  |                   | Ас-фальт              | Грунт | Щебень | Бетонные |
| 397                | Ул. Черемушки  | 22 240 501 ОП МГ – 372                       | 0,7               |                       |       | 0,7    |          |
| 398                | Ул. П.И. Жаркова   | 22 240 501 ОП МГ – 373                       | 0,7               | 0,5                   | 0,2   |        |          |
| 399                | Ул. Молодежная   | 22 240 501 ОП МГ – 374                       | 1,4               | 0,02                  | 0,4   | 0,98   |          |
| 400                | Проезд с. ул. Центральная на ул. Молодежная  | 22 240 501 ОП МГ – 375                       | 0,545             |                       | 0,345 | 0,2    |          |
| 401                | Подъезд к кладбищу с. Красный Оселок (в т.ч. стоянка у кладбища) от а/д «Подъезд к с. Кр. Оселок от а/д Крестьянка - Просек» (22 ОП МЗ 22Н-2923) | 22 240 501 ОП МГ – 376                       | 0,2               | 0,1                   |       | 0,1    |          |
| 402                | Подъездная дорога от ул. П.И. Жаркова к административному зданию ул. П.И. Жаркова д. 1   | 22 240501ОПМГ-514                            | 0,17              | 0,17                  |       |        |          |
| 403                | Проезд от остановки на ул. Центральная   | 22 240501ОПМГ-515                            | 0,4               | 0,4                   |       |        |          |
| 404                | Подъезд к храму Николая Чудотворца от ул. Центральная  | 22 240501ОПМГ-516                            | 0,05              | 0,05                  |       |        |          |
| <b>село Просек</b> |  |  |                   |                       |       |        |          |
| 405                | Ул. Заводская  | 22 240 501 ОП МГ – 377                       | 1,265             | 0,767                 | 0,115 | 0,383  |          |
| 406                | Ул. Центральная  | 22 240 501 ОП МГ – 378                       | 1,8               |                       |       | 1,7    | 0,1      |
| 407                | Ул. Школьная   | 22 240 501 ОП МГ – 379                       | 1,9               |                       | 1,15  | 0,75   |          |
| 408                | Ул. Приволжская  | 22 240 501 ОП МГ – 380                       | 0,85              |                       | 0,45  | 0,4    |          |
| 409                | Ул. Авиастроителей   | 22 240 501 ОП МГ- 381                        | 0,35              |                       | 0,35  |        |          |
| 410                | Переулки между ул. Центральная ул. Школьная  | 22 240 501 ОП МГ – 382                       | 1,8               |                       | 1,8   |        |          |
| 411                | Съезд на ул. Приволжская   | 22 240 501 ОП МГ – 383                       | 0,45              |                       |       | 0,2    | 0,25     |
| 412                | Подъезд к кладбищу от ул. Центральная  | 22 240 501 ОП МГ – 384                       | 0,12              |                       |       | 0,12   |          |
| 413                | Проезд, соединяющий ул. Заводская и ул. Школьная   | 22 240501ОПМГ-517                            | 0,54              |                       | 0,34  | 0,2    |          |
| 414                | Переулок от остановки до ул.   | 22 240501ОПМГ-518                            | 0,23              | 0,23                  |       |        |          |

| № п/п  | Наименование автомобильной дороги                              | Идентификационный номер автомобильной дороги | Протяженность, км | Дорожное покрытие, км |              |               |            |
|--|--|--|-------------------|-----------------------|--------------|---------------|------------|
|  |  |  |                   | Ас-фальт              | Грунт        | Щебень        | Бетонные   |
|  | Школьная   |  |                   |                       |              |               |            |
| 415  | Переулок от д. № 2 ул. Заводская на ул. Школьная д. № 104      | 22 240501ОПМГ-519                            | 0,3               |                       | 0,3          |               |            |
| 416  | Переулок от д. № 49А ул. Центральная до д. № 20 ул. Школьная   | 22 240501ОПМГ-520                            | 0,4               |                       | 0,2          | 0,2           |            |
| 417  | Переулок от д. № 29 ул. Центральная на ул. Школьная            | 22 240501ОПМГ-521                            | 0,3               |                       | 0,3          |               |            |
| 418  | Ул. Садовая  | 22 240501ОПМГ-522                            | 0,1               |                       | 0,1          |               |            |
| <b>деревня Ерзовка</b>   |  |  |                   |                       |              |               |            |
| 419  | Ул. Центральная  | 22 240 501 ОП МГ – 385                       | 0,6               |                       | 0,5          | 0,1           |            |
| 420  | Ул. Луговая  | 22 240 501 ОП МГ – 386                       | 0,45              |                       | 0,15         | 0,3           |            |
| <b>сельский поселок Крестьянка</b>                                       |  |  |                   |                       |              |               |            |
| 421  | Ул. Солнечная  | 22 240 501 ОП МГ – 387                       | 0,5               | 0,5                   |              |               |            |
| <b>сельский поселок Красновидово</b>                                     |  |  |                   |                       |              |               |            |
| 422  | Ул. Счастливая   | 22 240 501 ОП МГ – 388                       | 0,35              |                       | 0,35         |               |            |
| <b>сельский поселок Новинки</b>  |  |  |                   |                       |              |               |            |
| 423  | Ул. Зеленая  | 22 240 501 ОП МГ – 389                       | 0,25              | 0,25                  |              |               |            |
| <b>сельский поселок Очаиха</b>   |  |  |                   |                       |              |               |            |
| 424  | Ул. Луговая  | 22 240 501 ОП МГ – 390                       | 0,53              |                       |              | 0,53          |            |
| 425  | Территория л/о «Березки»                                       | 22 240 501 ОП МГ – 391                       | 0,2               |                       | 0,2          |               |            |
| 426  | База мед. академии «Кировец»                                   | 22 240 501 ОП МГ – 392                       | 0,2               |                       | 0,2          |               |            |
|  | <b>Итого:</b>  |  | <b>36,65</b>      | <b>8,457</b>          | <b>13,06</b> | <b>14,733</b> | <b>0,4</b> |
| <b>Административно-территориальное образование Леньковский сельсовет</b> |  |  |                   |                       |              |               |            |
| 427  | а/д пос. Друг Крестьянина – д. Гугино                          | 22 240 501 ОП МГ – 393                       | 4,2               | 4,2                   |              |               |            |
| 428  | а/д д. Гугино – д. Курбатиха                                   | 22 240 501 ОП МГ – 394                       | 2,0               |                       | 2,0          |               |            |
| 429  | а/д с. Ратунино – д. Сущево                                    | 22 240 501 ОП МГ – 395                       | 0,4               |                       | 0,4          |               |            |
| 430  | Подъезд к с. Ратунино от а/д пос. Друг Крестьянина – д. Гугино | 22 240 501 ОП МГ – 396                       | 4,2               |                       | 4,2          |               |            |
| 431  | а/д д. Лужки – д. Коробиха                                     | 22 240 501 ОП МГ – 397                       | 0,8               |                       | 0,8          |               |            |
| 432  | Подъезд к д. Петриха от «а/д Лысково -                         | 22 240 501 ОП МГ – 398                       | 1,2               |                       | 0,17         | 1,03          |            |

| № п/п                | Наименование автомобильной дороги  | Идентификационный номер автомобильной дороги | Протяженность, км | Дорожное покрытие, км |       |        |          |
|----------------------|--|--|-------------------|-----------------------|-------|--------|----------|
|                      |  |  |                   | Ас-фальт              | Грунт | Щебень | Бетонные |
|                      | Княгинино» (22 ОП РЗ 22К- 0043)  |  |                   |                       |       |        |          |
| 433                  | а/д с. Плотинское – д. Коноплянка  | 22 240 501 ОП МГ – 399                       | 0,77              |                       | 0,77  |        |          |
| 434                  | Подъезд к д. Стрелка от «а/д Лысково - Княгинино» (22 ОП РЗ 22К - 0043)                                  | 22 240 501 ОП МГ – 400                       | 0,5               | 0,5                   |       |        |          |
| 435                  | Подъезд к д. Кокореково от «а/д Лысково-Княгинино» (22 ОП РЗ 22К-0043)                                   | 22 240 501 ОП МГ – 401                       | 0,3               |                       |       | 0,3    |          |
| 436                  | Подъезд №1 к с. Чистое Поле (ул. Лесная) от «а/д Лысково-Леньково - Троицкое - а/д Работки - Порецкое»   | 22 240 501 ОП МГ – 402                       | 2,4               |                       | 2,4   |        |          |
| 437                  | а/д д. Перелетиха - д. Вадимовка   | 22 240 501 ОП МГ – 403                       | 0,5               |                       | 0,5   |        |          |
| 438                  | а/д д. Вадимовка – д. Курбатиха  | 22 240 501 ОП МГ – 404                       | 5,8               |                       | 5,8   |        |          |
| 439                  | Подъезд к д. Коробиха от а/д М-7 «Волга»   | 22 240 501 ОП МГ – 405                       | 1,1               |                       | 1,1   |        |          |
| 440                  | а/д д. Петриха – д. Сущево   | 22 240 501 ОП МГ – 406                       | 1,6               |                       | 1,6   |        |          |
| 441                  | Подъезд №2 к с. Чистое Поле (ул. Носкова) от «а/д Лысково – Ленково - Троицкое - а/д Работки - Порецкое» | 22 240 501 ОП МГ – 407                       | 2,3               |                       | 2,3   |        |          |
| <b>село Ленково</b>  |  |  |                   |                       |       |        |          |
| 442                  | Ул. Кооперативная  | 22 240 501 ОП МГ – 408                       | 1,0               | 1,0                   |       |        |          |
| 443                  | Ул. Трудовая   | 22 240 501 ОП МГ – 409                       | 0,4               | 0,4                   |       |        |          |
| 444                  | Ул. Школьная   | 22 240 501 ОП МГ – 410                       | 2,0               | 2,0                   |       |        |          |
| 445                  | Ул. Парковая   | 22 240 501 ОП МГ – 411                       | 0,4               |                       | 0,4   |        |          |
| 446                  | Ул. Приречная  | 22 240 501 ОП МГ – 412                       | 0,9               | 0,9                   |       |        |          |
| <b>село Негоново</b> |  |  |                   |                       |       |        |          |
| 447                  | Ул. Совнархозская  | 22 240 501 ОП МГ – 413                       | 1,069             |                       |       | 1,069  |          |
| 448                  | Ул. Советская  | 22 240 501 ОП МГ – 414                       | 0,490             |                       |       | 0,490  |          |
| 449                  | Ул. Колхозная  | 22 240 501 ОП МГ – 415                       | 0,470             |                       |       | 0,470  |          |

| № п/п                                    | Наименование автомобильной дороги | Идентификационный номер автомобильной дороги | Протяженность, км | Дорожное покрытие, км |       |        |          |
|--|-----------------------------------|--|-------------------|-----------------------|-------|--------|----------|
|  |                                   |  |                   | Ас-фальт              | Грунт | Щебень | Бетонные |
| <b>деревня Гугино</b>                    |                                   |  |                   |                       |       |        |          |
| 450                                      | Ул. Зеленая                       | 22 240 501 ОП МГ – 416                       | 1,54              | 0,2                   | 1,34  |        |          |
| <b>село Ратунино</b>                     |                                   |  |                   |                       |       |        |          |
| 451                                      | Ул. Тополиная                     | 22 240 501 ОП МГ – 417                       | 1,0               |                       | 1,0   |        |          |
| <b>деревня Сущево</b>                    |                                   |  |                   |                       |       |        |          |
| 452                                      | Ул. Советская                     | 22 240 501 ОП МГ – 418                       | 0,7               |                       | 0,7   |        |          |
| <b>деревня Петриха</b>                   |                                   |  |                   |                       |       |        |          |
| 453                                      | Ул. Жуковская                     | 22 240 501 ОП МГ – 419                       | 0,3               |                       | 0,3   |        |          |
| 454                                      | Ул. Сторонская                    | 22 240 501 ОП МГ – 420                       | 0,5               |                       | 0,5   |        |          |
| 455                                      | Ул. Просьяная                     | 22 240 501 ОП МГ – 421                       | 0,3               |                       | 0,3   |        |          |
| 456                                      | Ул. Мира                          | 22 240 501 ОП МГ – 422                       | 0,5               |                       | 0,5   |        |          |
| <b>сельский поселок Друг Крестьянина</b> |                                   |  |                   |                       |       |        |          |
| 457                                      | Ул. Лесная                        | 22 240 501 ОП МГ – 423                       | 0,4               |                       | 0,4   |        |          |
| 458                                      | Ул. Овражная                      | 22 240 501 ОП МГ – 424                       | 0,3               |                       | 0,3   |        |          |
| 459                                      | Ул. Цветочная                     | 22 240 501 ОП МГ – 425                       | 0,4               | 0,4                   |       |        |          |
| 460                                      | Ул. Новостроевская                | 22 240 501 ОП МГ – 426                       | 0,4               |                       | 0,4   |        |          |
| 461                                      | Ул. Дачная                        | 22 240 501 ОП МГ – 427                       | 0,8               |                       | 0,8   |        |          |
| <b>деревня Лужки</b>                     |                                   |  |                   |                       |       |        |          |
| 462                                      | Ул. Луговая                       | 22 240 501 ОП МГ – 428                       | 0,6               | 0,3                   | 0,3   |        |          |
| <b>село Коробиха</b>                     |                                   |  |                   |                       |       |        |          |
| 463                                      | Ул. Русская                       | 22 240 501 ОП МГ – 429                       | 1,2               |                       | 1,2   |        |          |
| <b>деревня Коноплянка</b>                |                                   |  |                   |                       |       |        |          |
| 464                                      | Ул. Мира                          | 22 240 501 ОП МГ – 430                       | 1,4               |                       | 1,4   |        |          |
| <b>село Плотинское</b>                   |                                   |  |                   |                       |       |        |          |
| 465                                      | Ул. Малая                         | 22 240 501 ОП МГ – 431                       | 0,5               |                       |       | 0,5    |          |
| 466                                      | Ул. Большая                       | 22 240 501 ОП МГ – 432                       | 1,6               | 0,52                  |       | 1,08   |          |
| 467                                      | Ул. Выселок                       | 22 240 501 ОП МГ – 433                       | 0,4               |                       |       | 0,4    |          |
| 468                                      | Ул. Новая стройка                 | 22 240 501 ОП МГ – 434                       | 0,2               |                       |       | 0,2    |          |
| <b>село Чернуха</b>                      |                                   |  |                   |                       |       |        |          |
| 469                                      | Ул. Центральная                   | 22 240 501 ОП МГ – 435                       | 0,2               |                       | 0,2   |        |          |
| 470                                      | Ул. Буренино                      | 22 240 501 ОП МГ – 436                       | 0,5               | 0,5                   |       |        |          |
| 471                                      | Ул. Ярмарочная                    | 22 240 501 ОП МГ – 437                       | 1,2               | 1,0                   | 0,2   |        |          |
| 472                                      | Ул. Зеленая                       | 22 240 501 ОП МГ – 438                       | 1,022             | 0,928                 |       | 0,094  |          |
| <b>деревня Курбатиха</b>                 |                                   |  |                   |                       |       |        |          |
| 473                                      | Ул. Нагорная                      | 22 240 501 ОП МГ – 439                       | 1,2               |                       | 1,2   |        |          |
| <b>деревня Кокореково</b>                |                                   |  |                   |                       |       |        |          |
| 474                                      | Ул. Садовая                       | 22 240 501 ОП МГ – 440                       | 0,2               |                       | 0,2   |        |          |
| <b>деревня Стрелка</b>                   |                                   |  |                   |                       |       |        |          |
| 475                                      | Ул. Трудовая                      | 22 240 501 ОП МГ – 441                       | 1,3               |                       | 1,3   |        |          |
| <b>деревня Княжиха</b>                   |                                   |  |                   |                       |       |        |          |
| 476                                      | Ул. Свободы                       | 22 240 501 ОП МГ – 442                       | 1,3               | 1,0                   | 0,3   |        |          |
| <b>деревня Валава</b>                    |                                   |  |                   |                       |       |        |          |
| 477                                      | Ул. Центральная                   | 22 240 501 ОП МГ – 443                       | 2,5               | 2,4                   | 0,1   |        |          |
| 478                                      | Ул. Заречная                      | 22 240 501 ОП МГ – 444                       | 0,4               |                       | 0,4   |        |          |
| 479                                      | Ул. Колхозная                     | 22 240 501 ОП МГ – 445                       | 0,8               |                       | 0,8   |        |          |
| 480                                      | Ул. Молодежная                    | 22 240 501 ОП МГ – 446                       | 0,4               | 0,4                   |       |        |          |
| 481                                      | Ул. Полевая                       | 22 240 501 ОП МГ – 447                       | 0,4               | 0,4                   |       |        |          |
| 482                                      | Ул. Строителей                    | 22 240 501 ОП МГ – 448                       | 0,2               | 0,2                   |       |        |          |

| № п/п   | Наименование автомобильной дороги   | Идентификационный номер автомобильной дороги | Протяженность, км | Дорожное покрытие, км |               |              |          |
|---|---|--|-------------------|-----------------------|---------------|--------------|----------|
|   |   |  |                   | Ас-фальт              | Грунт         | Щебень       | Бетонные |
| <b>деревня Малиновка</b>  |   |  |                   |                       |               |              |          |
| 483   | Ул. Победы  | 22 240 501 ОП МГ – 449                       | 1,7               | 1,1                   | 0,6           |              |          |
| 484   | Ул. Школьная  | 22 240 501 ОП МГ – 450                       | 1,1               | 0,9                   | 0,2           |              |          |
| <b>село Преснецово</b>  |   |  |                   |                       |               |              |          |
| 485   | Ул. Центральная   | 22 240 501 ОП МГ – 451                       | 3,4               | 3,4                   |               |              |          |
| 486   | Ул. Молодежная  | 22 240 501 ОП МГ – 452                       | 0,4               | 0,4                   |               |              |          |
| 487   | Ул. Южная   | 22 240 501 ОП МГ – 453                       | 0,4               | 0,4                   |               |              |          |
| <b>село Никольское</b>  |   |  |                   |                       |               |              |          |
| 488   | Ул. Мира  | 22 240 501 ОП МГ – 454                       | 1,3               | 0,8                   |               | 0,5          |          |
| 489   | Ул. Завражная   | 22 240 501 ОП МГ – 455                       | 0,5               | 0,5                   |               |              |          |
| 490   | Ул. Молодежная  | 22 240 501 ОП МГ – 456                       | 0,4               | 0,4                   |               |              |          |
| 491   | Ул. Колхозная   | 22 240 501 ОП МГ – 457                       | 1,0               | 1,0                   |               |              |          |
| <b>деревня Перелетиха</b>   |   |  |                   |                       |               |              |          |
| 492   | Ул. Советская   | 22 240 501 ОП МГ – 458                       | 0,9               | 0,356                 | 0,544         |              |          |
| 493   | Ул. Верхняя   | 22 240 501 ОП МГ – 459                       | 0,7               |                       | 0,7           |              |          |
| 494   | Ул. Молодежная  | 22 240 501 ОП МГ – 460                       | 0,4               |                       | 0,4           |              |          |
| <b>село Чистое Поле</b>   |   |  |                   |                       |               |              |          |
| 495   | Ул. Носкова   | 22 240 501 ОП МГ – 461                       | 0,4               |                       | 0,4           |              |          |
| 496   | Ул. Лесная  | 22 240 501 ОП МГ – 462                       | 0,8               |                       | 0,8           |              |          |
| 497   | Ул. Н-Линия   | 22 240 501 ОП МГ – 463                       | 0,5               |                       | 0,5           |              |          |
| <b>сельский поселок Вадимовка</b>   |   |  |                   |                       |               |              |          |
| 498   | Ул. Полевая   | 22 240 501 ОП МГ – 464                       | 0,5               |                       | 0,5           |              |          |
| <b>деревня Лебедиха</b>   |   |  |                   |                       |               |              |          |
| 499   | Ул. Н-Линия   | 22 240 501 ОП МГ – 465                       | 1,0               |                       | 1,0           |              |          |
| <b>Итого:</b>   |   |  | <b>74,861</b>     | <b>26,504</b>         | <b>42,224</b> | <b>6,133</b> |          |
| <b>Административно-территориальное образование Трофимовский сельсовет</b> |   |  |                   |                       |               |              |          |
| 500   | Подъезд к с. Исады от а/д «Подъезд к с. Трофимово – с. Окишино – д. Ушаковка от а/д Лысково - Петровка» (22 ОП МЗ 22Н-2918)   | 22 240 501 ОП МГ – 466                       | 1,7               |                       | 1,7           |              |          |
| 501   | Подъезд к д. Яблонка от а/д «Подъезд к с. Трофимово – с. Окишино – д. Ушаковка от а/д Лысково - Петровка» (22 ОП МЗ 22Н-2918) | 22 240 501 ОП МГ – 467                       | 0,5               |                       | 0,5           |              |          |
| <b>село Трофимово</b>   |   |  |                   |                       |               |              |          |
| 502   | Ул. Южная   | 22 240 501 ОП МГ – 468                       | 0,880             | 0,880                 |               |              |          |
| 503   | Ул. Полевая   | 22 240 501 ОП МГ – 469                       | 1,5               | 1,170                 |               | 0,215        |          |
| 504   | Ул. 40 лет Октября  | 22 240 501 ОП МГ – 470                       | 0,7               | 0,250                 | 0,45          |              |          |
| 505   | Ул. Молодежная  | 22 240 501 ОП МГ – 471                       | 0,898             |                       |               | 0,898        |          |

| № п/п                     | Наименование автомобильной дороги                                | Идентификационный номер автомобильной дороги | Протяженность, км | Дорожное покрытие, км |       |        |          |
|---------------------------|--|--|-------------------|-----------------------|-------|--------|----------|
|                           |  |  |                   | Ас-фальт              | Грунт | Щебень | Бетонные |
| 506                       | Пер. 40 лет Октября  | 22 240 501 ОП МГ – 472                       | 0,290             |                       |       | 0,290  |          |
| 507                       | Ул. Чкалова  | 22 240 501 ОП МГ – 473                       | 0,835             |                       | 0,835 |        |          |
| 508                       | Ул. Заречная   | 22 240 501 ОП МГ – 474                       | 0,895             |                       | 0,895 |        |          |
| 509                       | Ул. Новая  | 22 240 501 ОП МГ – 475                       | 0,84              |                       | 0,36  | 0,48   |          |
| 510                       | Пл. М. Горького  | 22 240 501 ОП МГ – 476                       | 0,8               | 0,4                   |       | 0,4    |          |
| 511                       | Ул. Заовражная   | 22 240 501 ОП МГ – 477                       | 0,140             |                       | 0,140 |        |          |
| 512                       | Пл. Советов  | 22 240 501 ОП МГ – 478                       | 0,468             | 0,468                 |       |        |          |
| 513                       | Проулок с ул. М. Горького до ул. Полевая                         | 22 240 501 ОП МГ – 479                       | 0,25              | 0,175                 |       | 0,075  |          |
| 514                       | Проезд, соединяющий ул. М. Горького и ул. Южная                  | 22 240 501 ОП МГ-480                         | 0,240             | 0,240                 |       |        |          |
| 515                       | Подъезд к кладбищу с. Трофимово «Новое кладбище» от ул. Заречная | 22 240501ОПМГ-523                            | 0,370             |                       |       | 0,370  |          |
| <b>деревня Неверово</b>   |  |  |                   |                       |       |        |          |
| 516                       | Ул. Мира   | 22 240 501 ОП МГ – 481                       | 0,570             | 0,570                 |       |        |          |
| 517                       | Ул. Луговая  | 22 240 501 ОП МГ – 482                       | 0,460             |                       |       | 0,460  |          |
| 518                       | Ул. Полевая  | 22 240 501 ОП МГ – 483                       | 0,370             | 0,370                 |       |        |          |
| 519                       | Пер. Школьный  | 22 240 501 ОП МГ – 484                       | 0,216             | 0,216                 |       |        |          |
| 520                       | Ул. Солнечная  | 22 240 501 ОП МГ – 485                       | 0,4               | 0,2                   | 0,2   |        |          |
| 521                       | Ул. Мелиораторов   | 22 240 501 ОП МГ – 486                       | 0,5               | 0,5                   |       |        |          |
| 522                       | Ул. Казанская  | 22 240 501 ОП МГ – 487                       | 0,5               | 0,5                   |       |        |          |
| 523                       | Ул. Свободы  | 22 240 501 ОП МГ – 488                       | 0,2               | 0,1                   |       | 0,1    |          |
| 524                       | Пер. Майский   | 22 240 501 ОП МГ -511                        | 0,260             |                       | 0,260 |        |          |
| <b>деревня Лысая Гора</b> |  |  |                   |                       |       |        |          |
| 525                       | Ул. Заречная   | 22 240 501 ОП МГ – 489                       | 0,230             |                       |       | 0,230  |          |
| 526                       | Ул. Нагорная   | 22 240 501 ОП МГ – 490                       | 0,460             |                       | 0,240 | 0,220  |          |
| 527                       | Пр-д Венечный  | 22 240 501 ОП МГ – 491                       | 0,09              |                       | 0,09  |        |          |
| 528                       | Ул. Новая  | 22 240 501 ОП МГ – 492                       | 0,573             | 0,1                   | 0,223 | 0,25   |          |
| 529                       | Проезд, соединяющий ул. Заречная и ул. Новая                     | 22 240 501 ОП МГ – 509                       | 0,231             |                       | 0,231 |        |          |
| <b>село Окишино</b>       |  |  |                   |                       |       |        |          |
| 530                       | Ул. Средняя  | 22 240 501 ОП МГ – 493                       | 0,390             |                       |       | 0,390  |          |
| 531                       | Ул. Верхняя  | 22 240 501 ОП МГ – 494                       | 1,2               |                       |       | 1,2    |          |
| 532                       | Ул. Извоз (гора)   | 22 240 501 ОП МГ – 495                       | 0,670             | 0,670                 |       |        |          |
| 533                       | Подъезд к кладбищу с. Окишино от ул. Верхняя                     | 22 240501ОПМГ-524                            | 0,530             |                       |       | 0,530  |          |
| <b>деревня Ушаковка</b>   |  |  |                   |                       |       |        |          |
| 534                       | Ул. Новая  | 22 240 501 ОП МГ – 496                       | 0,350             |                       | 0,350 |        |          |

| № п/п  | Наименование автомобильной дороги | Идентификационный номер автомобильной дороги | Протяженность, км | Дорожное покрытие, км |                |              |            |
|--|-----------------------------------|--|-------------------|-----------------------|----------------|--------------|------------|
|  |                                   |  |                   | Ас-фальт              | Грунт          | Щебень       | Бетонные   |
| 535  | Ул. Зеленая                       | 22 240 501 ОП МГ – 497                       | 1,350             | 0,653                 |                | 0,697        |            |
| <b>село Исады</b>  |                                   |  |                   |                       |                |              |            |
| 536  | Ул. Садовая                       | 22 240 501 ОП МГ – 498                       | 2,5               |                       | 2,5            |              |            |
| <b>деревня Яблонка</b>   |                                   |  |                   |                       |                |              |            |
| 537  | Ул. Яблонева                      | 22 240 501 ОП МГ – 499                       | 0,8               |                       | 0,8            |              |            |
| <b>Итого:</b>  |                                   |  | <b>24,041</b>     | <b>7,462</b>          | <b>9,774</b>   | <b>6,805</b> |            |
| <b>Итого по Лысковскому муниципальному округу Нижегородской области:</b> |                                   |  | <b>450,86</b>     | <b>138,52</b>         | <b>226,481</b> | <b>84,95</b> | <b>0,9</b> |

Таким образом протяженность автомобильных дорог общего пользования местного значения Лысковского муниципального округа составляет 450,86 км.

В настоящее время улично-дорожная сеть поселения имеет низкий уровень благоустройства. Большая часть дорог не имеет капитального покрытия. Недостатком благоустройства улиц является открытый водоотвод и недостаточный радиус закруглений кромок проезжей части на перекрестках.

#### **Объекты хранения, обслуживания автотранспорта**

В Лысковском муниципальном округе хранение личного автотранспорта индивидуальной жилой застройки осуществляется преимущественно на стоянках придомовых территорий и гаражах.

На территории Лысковского муниципального округа имеются объекты обслуживания автомобильного транспорта и автозаправочные станции присутствуют табл. 2.5.

*Таблица 2.5 – Автозаправочные станции. Станции технического обслуживания*

| № п/п | Полное наименование организации                                       | Местонахождение организации                   | Тип нефтепродуктов                   |
|-------|---|---|--------------------------------------|
| 1     | АЗС №52 ООО «Лукойл Центрнефтепродукт АЗС 52052»                      | г. Лысково, ул. Казанская, д. 32              | Бензин<br>А-76<br>А-92<br>А-95<br>ДТ |
| 2     | АЗС №54 ООО «Лукойл Центрнефтепродукт АЗС 52054»                      | д. Неверово, ул. Казанская, д. 2а             | Бензин<br>А-92<br>А-95<br>ДТ         |
| 3     | АЗС №130 ООО «Созвездие»  | г. Лысково, ул. Казанская, д. 28              | Газ                                  |
| 4     | АЗС №298 и.п. Лосева С.А. Собственник - ООО «Волга - Вятнефтепродукт» | с. Варганы, 527 км а/д М-7 «Волга»            | Бензин<br>А-95<br>А-92<br>Дт Евро    |
| 5     | АЗС «Максойл» №1 ИП Терешин А.Н.                                      | ИП. Терешин А.Н. 503 км+550 м. а/м М7 «Волга» | Бензин<br>А-92<br>А-95<br>Дт Евро    |
| 6     | АЗС № 304 ООО «Лорис»   | 530 а/д М-7 «Волга»                           | Бензин<br>А-92                       |

| № п/п | Полное наименование организации           | Местонахождение организации                        | Тип нефтепродуктов                                     |
|-------|---|--|--|
|       |   |  | Дт<br>Дт евро  |
| 7     | АЗС №141<br>ИП Семенова Е.А.              | 491 км а/д М-7 «Волга»                             | Бензин<br>А-92<br>А-95<br>ДТ                           |
| 8     | АЗС ООО<br>«Комплекс АЗС»                 | ул. Казанская, д. 38<br>498 км а/д М-7 «Волга»     | Газ<br>Бензин<br>А-92<br>А-95<br>А-98<br>Дт<br>Дт евро |
| 9     | АЗС №239<br>ООО «Газпром-<br>нефть-Центр» | д. Летнево,<br>492 км + 200м а/д М-7 «Волга»       | Бензин<br>А-92<br>А-95<br>Дт<br>G Drive-95<br>Дт евро  |
| 10    | АЗС №501<br>ООО «МСК Осно-<br>вание»      | 501 км<br>а/д М-7 «Волга», ул. Казанская,<br>д. 1ж | Бензин<br>А-92<br>А-95<br>Дт Евро                      |
| 11    | АЗС №156<br>ООО «МСК Осно-<br>вание»      | д. Летнево,<br>493 км а/д М-7 «Волга»              | Бензин<br>А-92<br>А-95<br>Дт                           |

### Трубопроводный транспорт

По территории Лысковского муниципального округа проходят магистральные нефтепро-  
воды АО «Транснефть-Верхняя Волга».

Таблица 2.6 – трубопроводный транспорт, проходящий по территории Лысковского муниципаль-  
ного округа

| № п/п | Трубопроводы   | Диаметр (мм) | Километраж по трассе нефтепровода | Длина (км) | Производительность (млн.т/год) |
|-------|--|--------------|-----------------------------------|------------|--------------------------------|
| 1     | Нефтепровод «Сургут - Полоцк»                          | 1 020        | С КО 1 990 км по<br>КО 2 021 км   | 31         | 55                             |
| 2     | Нефтепровод «Альметьевск - Горький - 2»                | 820          | С КО 481 км по<br>КО 532 км       | 51         | 22                             |
| 3     | Нефтепровод «Альметьевск - Горький - 3»                | 1 020        | С КО 477 км по<br>КО 528 км       | 51         | 41,8                           |
| 4     | Нефтепродуктопровод «Нижекамск - Альметьевск - Кстово» | 530          |                                   |            | 2,7                            |
| 5     | Газопровод «Пермь - Казань - Горький - 1»              | 1 220        |                                   |            |                                |
| 6     | Газопровод «Пермь - Казань - Горький - 2»              | 1 220        |                                   |            |                                |

| № п/п | Трубопроводы                  | Диаметр (мм) | Километраж по трассе нефтепровода | Длина (км) | Производительность (млн.т/год) |
|-------|-------------------------------|--------------|-----------------------------------|------------|--------------------------------|
| 7     | Газопровод «Казань - Горький» | 325          |                                   |            |                                |

Кроме того, на территории Лысковского муниципального округа расположена нефтеперекачивающая станция «Макарьево» (НПС «Макарьево»). В одном техническом коридоре с нефтепроводами «Альметьевск-Горький-II» и «Альметьевск-Горький-III» проходит нефтепродуктопровод «Альметьевск – Нижний Новгород» Ду-500 мм АО «Транснефть-Верхняя Волга», по которому осуществляется транспортировка светлых нефтепродуктов.

## 2.3 Инженерная инфраструктура

### Водоснабжение

Раздел разработан с учетом схемы водоснабжения и водоотведения Лысковского муниципального округа Нижегородской области на период 2022 - 2041 гг. (утв. Постановлением администрации Лысковского муниципального округа Нижегородской области от 01.11.2022 № 2351),

Источником водоснабжения населенных пунктов служат артезианские скважины и каптированные родники. Всего на территории Лысковского муниципального округа в целях водоснабжения используются 59 скважин и 18 каптажей. Имеются также индивидуальные источники.

Системы централизованного водоснабжения на территории округа развиты не в достаточной степени и действуют в следующих населенных пунктах: г. Лысково, д. Головково, с. Бармино, с. Варганы, д. Кременки, п. Анатольевка, с. Берендеевка, д. Владимировка, д. Волчиха, п. Восход, с. Елховка, с. Петровка, с. Саурово, с. Валки, д. Белавино, д. Богомолово, с. Ермолино, с. Кириково, с. Красная Лука, с. Малое Шипилово, д. Летнево, с. Ляпуны, п. Нива, д. Бахмут, с. Семово, с. Асташиха, с. Белозериха, д. Ерзовка, с. Красный Оселок, п. Очаиха, с. Просек, д. Ва- лава, п. Друг Крестьянина, д. Княжиха, с. Ленково, д. Малиновка, с. Негоново, с. Никольское, д. Перелетиха, с. Плотинское, с. Преснецово, с. Ратунино, д. Стрелка, с. Чернуха, с. Чистое Поле, д. Лысая Гора, д. Неверово, с. Окишино, с. Трофимово, д. Ушаковка.

Водоснабжение остальных населённых пунктов обеспечивается от индивидуальных приусадебных шахтных колодцев и индивидуальных скважин, также на территории округа имеются населённые пункты, где водоснабжение осуществляется от родников. В настоящее время основным источником хозяйственно питьевого водоснабжения являются подземные воды.

Система водоснабжения централизованная, объединенная для хозяйственно-питьевых и противопожарных нужд. Наружное пожаротушение предусматривается из подземных пожарных гидрантов, установленных на сетях.

Услугу по водоснабжению на территории Лысковского муниципального округа осуществляют МУП «Лысковокоммунсервис» (г. Лысково и д. Головково) и МУП «ЖКХ Лысковского района» (сельские населённые пункты).

В настоящее время централизованное водоснабжение отсутствует в д. Казыевка, с. Каменка, п. Лывы, п. Старатель, п. Богородское, п. Бор, с. Великовское, п. Верхний Красный Яр, п. Керженский, с. Комариха, п. Макарьево, с. Нижний Красный Яр, с. Сельская Маза, д. Хохолевка, д. Чёрная Маза, д. Баранниково, с. Большое Шипилово, д. Монари, д. Уварово, д. Брюханово, с. Дубенщино, с. Елевка, д. Кожино, с. Колычево, д. Крестьянка, д. Лыткино, с. Окинино, с. Кисловка, с. Егорьевское, д. Покровка, д. Саревка, д. Сумкино, д. Уткино, с. Черемиска,

---

с. Юркино, п. Берёзки, п. Красновидово, п. Крестьянка, п. Новинки, п. Вадимовка, д. Гугино, д. Кокореково, д. Коноплянка, с. Коробиха, д. Курбатиха, д. Лебедиха, д. Лужки, д. Петриха, д. Сущево, п. Труд, с. Исады, д. Яблонка.

При отсутствии централизованного водоснабжения в качестве источников питьевой воды используются частные одиночные скважины мелкого заложения, шахтные и буровые колодцы, родники. Учитывая тот факт, что, как правило, для усадебной застройки используются выгребные ямы, то качество потребляемой ими воды в ряде случаев не отвечает требованиям санитарных норм. Одновременно есть угроза попадания сточных вод в подземные водоносные пласты, используемые для водоснабжения.

Эксплуатационные зоны централизованного водоснабжения приведены в таблице 2.7.

Таблица 2.7 – Эксплуатационные зоны централизованного водоснабжения

| № п/п | Наименование населенных пунктов, входящих в состав муниципального образования | Система водоснабжения (централизованная/ нецентрализованная) | Источник водоснабжения  | Эксплуатационная зона<br>Организация, несущая эксплуатационную ответственность при осуществлении централизованного водоснабжения | Балансовая принадлежность источников водоснабжения |
|-------|---|--|---|--|--|
| 1     | г. Лысково, д. Головково  | Централизованная   | Артезианские скважины (14 шт.), поверхностный водозабор р. Валава | МУП «Лысковокоммунсервис»  | Муниципальная собственность                        |
| 2     | с. Бармино  | Централизованная   | Артезианские скважины (3 шт.)                                     | МУП «ЖКХ Лысковского района»   | Муниципальная собственность                        |
| 3     | с. Варганы  | Централизованная   | Артезианская скважина   | МУП «ЖКХ Лысковского района»   | Муниципальная собственность                        |
| 4     | д. Кременки   | Централизованная   | Артезианская скважина (2 шт.)                                     | МУП «ЖКХ Лысковского района»   | Муниципальная собственность                        |
| 5     | с. Берендеевка, д. Волчиха  | Централизованная   | Каптаж  | МУП «ЖКХ Лысковского района»   | Муниципальная собственность                        |
| 6     | с. Малое Шипилово   | Централизованная   | Артезианская скважина   | МУП «ЖКХ Лысковского района»   | Муниципальная собственность                        |
| 7     | д. Бахмут   | Централизованная   | Каптаж  | МУП «ЖКХ Лысковского района»   | Муниципальная собственность                        |
| 8     | д. Владимировка   | Централизованная   | Каптаж  | МУП «ЖКХ Лысковского района»   | Муниципальная собственность                        |
| 9     | сп. Восход  | Централизованная   | Каптаж  | МУП «ЖКХ Лысковского района»   | Муниципальная собственность                        |
| 10    | с. Елховка  | Централизованная   | Артезианская скважина   | МУП «ЖКХ Лысковского района»   | Муниципальная собственность                        |
| 11    | с. Петровка   | Централизованная   | Артезианские скважины, каптаж                                     | МУП «ЖКХ Лысковского района»   | Муниципальная собственность                        |
| 12    | с. Саурово  | Централизованная   | Каптаж  | МУП «ЖКХ Лысковского района»   | Муниципальная собственность                        |
| 13    | с. Валки  | Централизованная   | Артезианская скважина   | МУП «ЖКХ Лысковского района»   | Муниципальная собственность                        |

| № п/п | Наименование населенных пунктов, входящих в состав муниципального образования | Система водоснабжения (централизованная/ нецентрализованная) | Источник водоснабжения                | Эксплуатационная зона<br>Организация, несущая эксплуатационную ответственность при осуществлении централизованного водоснабжения | Балансовая принадлежность источников водоснабжения |
|-------|---|--|---------------------------------------|--|--|
| 14    | д. Белавино   | Централизованная   | Каптаж                                | МУП «ЖКХ Лысковского района»   | Муниципальная собственность                        |
| 15    | д. Богомолowo   | Централизованная   | Каптаж                                | МУП «ЖКХ Лысковского района»   | Муниципальная собственность                        |
| 16    | с. Ермолино   | Централизованная   | Каптаж                                | МУП «ЖКХ Лысковского района»   | Муниципальная собственность                        |
| 17    | с. Кириково   | Централизованная   | Артезианская скважина                 | МУП «ЖКХ Лысковского района»   | Муниципальная собственность                        |
| 18    | с. Красная Лука   | Централизованная   | Артезианская скважина                 | МУП «ЖКХ Лысковского района»   | Муниципальная собственность                        |
| 19    | д. Летнево  | Централизованная   | Артезианские скважины (2 шт.)         | МУП «ЖКХ Лысковского района»   | Муниципальная собственность                        |
| 20    | с. Ляпуны   | Централизованная   | Артезианская скважина                 | МУП «ЖКХ Лысковского района»   | Муниципальная собственность                        |
| 21    | сп. Нива  | Централизованная   | Артезианская скважина                 | МУП «ЖКХ Лысковского района»   | Муниципальная собственность                        |
| 22    | с. Сёмово   | Централизованная   | Артезианская скважина                 | МУП «ЖКХ Лысковского района»   | Муниципальная собственность                        |
| 23    | с. Асташиха   | Централизованная   | Каптаж                                | МУП «ЖКХ Лысковского района»   | Муниципальная собственность                        |
| 24    | с. Белозериха   | Централизованная   | Артезианские скважины (2 шт.), каптаж | МУП «ЖКХ Лысковского района»   | Муниципальная собственность                        |
| 25    | д. Ерзовка  | Централизованная   | Каптаж                                | МУП «ЖКХ Лысковского района»   | Муниципальная собственность                        |
| 26    | с. Красный Оселок   | Централизованная   | Артезианские скважины (2 скв.)        | МУП «ЖКХ Лысковского района»   | Муниципальная собственность                        |
| 27    | сп. Очаиха  | Централизованная   | Каптаж                                | МУП «ЖКХ Лысковского района»   | Муниципальная собственность                        |

| № п/п | Наименование населенных пунктов, входящих в состав муниципального образования | Система водоснабжения (централизованная/ нецентрализованная) | Источник водоснабжения         | Эксплуатационная зона<br>Организация, несущая эксплуатационную ответственность при осуществлении централизованного водоснабжения | Балансовая принадлежность источников водоснабжения |
|-------|---|--|--------------------------------|--|--|
| 28    | с. Просек   | Централизованная   | Каптажи (2 ед.)                | МУП «ЖКХ Лыковского района»  | Муниципальная собственность                        |
| 29    | д. Валава   | Централизованная   | Артезианская скважина          | МУП «ЖКХ Лыковского района»  | Муниципальная собственность                        |
| 30    | сп. Друг Крестьянина  | Централизованная   | Артезианская скважина          | МУП «ЖКХ Лыковского района»  | Муниципальная собственность                        |
| 31    | д. Княжиха, д. Стрелка  | Централизованная   | Артезианские скважины (2 скв.) | МУП «ЖКХ Лыковского района»  | Муниципальная собственность                        |
| 32    | с. Леньково   | Централизованная   | Артезианские скважины (4 скв.) | МУП «ЖКХ Лыковского района»  | Муниципальная собственность                        |
| 33    | д. Малиновка  | Централизованная   | Артезианская скважина          | МУП «ЖКХ Лыковского района»  | Муниципальная собственность                        |
| 34    | с. Негоново   | Централизованная   | Артезианская скважина          | МУП «ЖКХ Лыковского района»  | Муниципальная собственность                        |
| 35    | с. Никольское   | Централизованная   | Каптажи (2 ед.)                | МУП «ЖКХ Лыковского района»  | Муниципальная собственность                        |
| 36    | д. Перелетиха   | Централизованная   | Каптаж                         | МУП «ЖКХ Лыковского района»  | Муниципальная собственность                        |
| 37    | с. Плотинское   | Централизованная   | Артезианская скважина          | МУП «ЖКХ Лыковского района»  | Муниципальная собственность                        |
| 38    | с. Преснецово   | Централизованная   | Артезианская скважина          | МУП «ЖКХ Лыковского района»  | Муниципальная собственность                        |
| 39    | с. Ратунино   | Централизованная   | Артезианская скважина          | МУП «ЖКХ Лыковского района»  | Муниципальная собственность                        |
| 40    | с. Чернуха  | Централизованная   | Артезианская скважина (3 шт.)  | МУП «ЖКХ Лыковского района»  | Муниципальная собственность                        |
| 41    | с. Чистое Поле  | Централизованная   | Каптаж                         | МУП «ЖКХ Лыковского района»  | Муниципальная собственность                        |
| 42    | д. Лысая Гора   | Централизованная   | Артезианская скважина          | МУП «ЖКХ Лыковского района»  | Муниципальная собственность                        |

| № п/п | Наименование населенных пунктов, входящих в состав муниципального образования | Система водоснабжения (централизованная/ нецентрализованная) | Источник водоснабжения       | Эксплуатационная зона<br>Организация, несущая эксплуатационную ответственность при осуществлении централизованного водоснабжения | Балансовая принадлежность источников водоснабжения |
|-------|---|--|------------------------------|--|--|
| 43    | д. Неверово   | Централизованная   | Артезианская скважина        | МУП «ЖКХ Лыковского района»  | Муниципальная собственность                        |
| 44    | с. Окишино  | Централизованная   | Артезианская скважина        | МУП «ЖКХ Лыковского района»  | Муниципальная собственность                        |
| 45    | с. Трофимово  | Централизованная   | Артезианская скважина (Зшт.) | МУП «ЖКХ Лыковского района»  | Муниципальная собственность                        |
| 46    | д. Ушаковка   | Централизованная   | Артезианская скважина        | МУП «ЖКХ Лыковского района»  | Муниципальная собственность                        |
| 47    | сп. Анатольевка   | Централизованная   | Артезианская скважина        | Администрация округа, частные лица   | Муниципальная собственность                        |

Централизованные системы водоснабжения действуют в г. Лысково и ряде сельских населенных пунктов. Населенные пункты обеспечены централизованным водоснабжением частично. Источником водоснабжения населенных пунктов Лысковского муниципального округа являются поверхностные воды р. Валава, а также подземные воды.

Водоснабжение г. Лысково осуществляется от существующего поверхностного водозабора на р. Валава, а также от подземных источников водоснабжения - артезианских скважин. Централизованное водоснабжение сельских населенных пунктов осуществляется из подземных скважинных водозаборов путем перекачки воды из скважин в водонапорные башни или накопительные резервуары либо при помощи каптажа, а затем распределение воды через систему водопроводов. Сети водопровода выполнены из различных материалов. Износ сетей составляет более 80%, частично 100%.

В нецентрализованных системах водоснабжения сельских населенных пунктов Лысковского муниципального округа для водоснабжения используются шахтные колодцы и личные артезианские скважины.

Общая протяженность центрального водоснабжения в Лысковском муниципальном округе составляет 251 845 метров.

#### **Противопожарное водоснабжение**

Пожаротушение осуществляется от пожарных гидрантов. В населенных пунктах пожаротушение предусматривается из водоемов.

#### **Водоотведение**

Раздел разработан с учетом схема водоснабжения и водоотведения Лысковского муниципального округа Нижегородской области на период 2022-2041 гг. (утв. Постановлением администрации Лысковского муниципального округа Нижегородской области от 01.11.2022 № 2351)

В настоящее время на территории Лысковского муниципального округа централизованное водоотведение имеется в г. Лысково, с. Бармино, с. Берендеевка, п. Нива, с. Просек, с. Ленково, с. Никольское, с. Чернуха, д. Неверово, с. Кириково, д. Кременки. Отвод стоков от частной не канализованной застройки осуществляется в накопительные ёмкости с дальнейшим вывозом отходов специализированным транспортом.

Деятельность по сбору и транспортировке на территории г. Лысково и д. Неверово осуществляет МУП «БОС», а в с. Бармино, с. Берендеевка, п. Нива, с. Просек, с. Ленково, с. Никольское, с. Чернуха, с. Кириково, д. Кременки – МУП «ЖКХ Лысковского района».

На территории других сельских населенных пунктов, входящих в состав Лысковского муниципального округа, системы централизованного водоотведения отсутствуют.

Общая характеристика сетей канализации приведена в таблице 2.8. Описание канализационных насосных станций приведено в таблице 2.8.

*Таблица 2.8 - Сети водоотведения Лысковского муниципального округа*

| № | Наименование сетей, местонахождение                              | Год постройки | Материал труб                       | Диаметр труб, мм | Длина сетей, м |
|---|--|---------------|-------------------------------------|------------------|----------------|
| 1 | Уличная и магистральная сеть г. Лысково                          | 1966          | Керамика, НПВХ, ж/б, а/ц, чугун, ПП | 100-400          | 31 578         |
| 2 | Канализация фекальная д. Кременки                                | 1990          | Сталь, Чугун                        | 100-250          | 570            |
| 3 | Наружные, хозяйственно-бытовые и канализационные сети с. Бармино | 1991-1994     | Чугун, ПНД                          | 100-250          | 6 580          |
| 4 | Канализационные сети с. Берендеевка                              | 1991          | Чугун, асбест, сталь                | 150-300          | 2 000          |

| №  | Наименование сетей, местонахождение | Год постройки | Материал труб        | Диаметр труб, мм | Длина сетей, м |
|----|-------------------------------------|---------------|----------------------|------------------|----------------|
| 5  | Сети канализации с. Валки           | н/д           | н/д                  | н/д              | 119            |
| 6  | Канализационные сети с. Просек      | 1971          | Чугун                | 150-300          | 2 200          |
| 7  | Канализационные сети с. Никольское  | 1987          | Чугун                | 200              | 280            |
| 8  | Канализационные сети с. Чернуха     | 1986          | Чугун                | 150-200          | 680            |
| 9  | Канализационные сети с. Леньково    | 1975          | Чугун, асбест, сталь | 100-300          | 1 800          |
| 10 | Канализационные сети сп. Нива       | 1965          | Чугун, асбест        | 100-300          | 6 760          |
| 11 | Канализационные сети д. Неверово    | 1982          | Чугун                | 100-300          | 2 100          |

Таблица 2.9 - Насосные станции системы водоотведения Лысковского муниципального округа

| №   | Местонахождение                          | Наименование оборудования     | Тип, марка       | Производительность, м³/час | Напор, м | Мощность эл. двиг., кВт |
|-----|--|-------------------------------|------------------|----------------------------|----------|-------------------------|
| 1   | Очистные сооружения г. Лысково           |                               |                  |                            |          |                         |
| 1.1 | Насосная сырого осадка г. Лысково        | Насос Сточно-массовый         | СМ 150-125-315-4 | 200                        | 32       | 37                      |
|     |  | Насос Плунжерный (2 шт.)      | НП-28            | 28                         | 30       | 5,5                     |
|     |  | Насос Сточно-массовый 3шт.    | HSC150-125-315   | 180                        | 7,5      | 7,5                     |
| 1.2 | Насосно-воздуходувная станция г. Лысково | Воздуходувка                  | ВР-6GE           | 4 200                      | 1        | 90                      |
|     |  | Сточно-массовый               | ТВ-80-1,6        | 5 000                      | 1,6      | 125                     |
|     |  | Сточно-массовый               | ВР-3 ССМ         | 1 920                      | 1        | 45                      |
|     |  | Насос Сточно-массовый (2 шт.) | СМ150-125-315-4  | 200                        | 32       | 37                      |
|     |  | Насос Сточно-массовый         | СМ150-125-315-4  | 160                        | 22,5     | 22                      |
|     |  | Насос Сточно-массовый         | СМ100-65-250-4   | 40                         | 30       | 4                       |
| 1.3 | Насосная собственн. стоков г. Лысково    | Насос Сточно-массовый (2 шт.) | СМ 150-125-315-4 | 200                        | 32       | 37                      |
| 2   | КНС г. Лысково, ул. Свободы              | Насос Сточно-массовый (2 шт.) | СД 450-95/2      | 450                        | 95       | 200                     |
|     |  | Насос Сточно-массовый         | СМ 200-150-500/4 | 400                        | 80       | 200                     |
|     |  | Пресс-отжим (2 шт.)           | ПВО-345          | 3                          |          | 2,2                     |
|     |  | Решетка (2 шт.)               | РГЭ 800-1500-7Н  |                            |          | 0,55                    |
| 3   | КНС г. Лысково, ул. Звёздная             | Насос                         | ДАВ ФЕКО-600     | 16                         | 7        | 0,55                    |
| 4   | КНС г. Лысково, ул. Казанская            | Насос (2 шт.)                 | АВ ФЕКО-900      | 36                         | 10       | 1,4                     |
| 5   | КНС г. Лысково, ул. Ленина               | Насос                         | ДАВ ФЕКО-900     | 36                         | 10       | 1,4                     |

| №  | Местонахождение                   | Наименование оборудования       | Тип, марка        | Производительность, м <sup>3</sup> /час | Напор, м | Мощность эл. двиг., кВт |
|----|-----------------------------------|---------------------------------|-------------------|---|----------|-------------------------|
|    |                                   | Насос №1                        | СМ 150-125-315-4  | 160                                     | 45       | 30                      |
| 6  | КНС г. Лысково, ул. Чернышевского | Насос №2                        | СМ 150-125-315    | 200                                     | 32       | 37                      |
|    |                                   | Насос №3                        | СМ 150-125-315-а4 | 100                                     | 20       | 37                      |
| 7  | КНС д. Неверово                   | Насос дренажный                 | АНС-130           | 130                                     | 11,5     | 7,5                     |
| 8  | КНС с. Бармино                    | Насос                           | СМ-100-65         | 50                                      | 20       | 7,5                     |
| 9  | Насосная ЖБН д. Кременки          | Насос                           | ГНОМ10-10         | 10                                      | 10       | 1,1                     |
| 10 | Очистные сооружения с.Бармино     | Установка биологической очистки | КУ-200            | 8,3                                     | -        | 7,5                     |

Описание структуры централизованной системы водоотведения представлено в таблице 2.10.

Таблица 2.10 - Описание структуры централизованной системы водоотведения Лысковского муниципального округа

| Наименование населенных пунктов | Сбор, передача сточных вод (выгреб, рельеф, центральная канализация) | Очистка сточных вод                             |
|---------------------------------|--|---|
| г. Лысково, д. Неверово         | Центральная канализация, выгреб, рельеф                              | Биологические очистные сооружения г. Лысково    |
| с. Бармино                      | Центральная канализация, выгреб, рельеф                              | Канализационные очистные сооружения с. Бармино  |
| д. Кременки                     | Центральная канализация, выгреб, рельеф                              | Канализационные очистные сооружения д. Кременки |
| с. Берендеевка                  | Центральная канализация, выгреб, рельеф                              | Работающие очистные сооружения отсутствуют      |
| с. Кириково                     | Центральная канализация, выгреб, рельеф                              | Очистные сооружения (БИО-КСИ) с. Кириково       |
| п. Нива                         | Центральная канализация, выгреб, рельеф                              | Работающие очистные сооружения отсутствуют      |
| с. Просек                       | Центральная канализация, выгреб, рельеф                              | Работающие очистные сооружения отсутствуют      |
| с. Леньково                     | Центральная канализация, выгреб, рельеф                              | Канализационные очистные сооружения с. Леньково |
| с. Чернуха                      | Центральная канализация, выгреб, рельеф                              | Очистные сооружения с. Чернуха                  |
| с. Никольское                   | Центральная канализация, выгреб, рельеф                              | Работающие очистные сооружения отсутствуют      |

На территориях, не охваченных централизованными системами водоотведения хозяйственно-фекальные стоки, собираются в выгреб и септики, откуда ассенизационными машинами вывозятся на существующие канализационные очистные сооружения. Выгребные ямы и септики не имеют достаточной степени гидроизоляции, что приводит к загрязнению почв и грунтовых вод.

---

По результатам оценки технического состояния централизованных систем водоотведения выявлены следующие проблемы:

- неудовлетворительное состояние существующей системы водоотведения населённых пунктов, включая сооружения по очистке сточных вод;
- значительный износ сетей водоотведения (более 90%) и насосного оборудования КНС;
- отсутствие организованных систем водоотведения в сельских населённых пунктах;
- отсутствие очистных сооружений при централизованном водоотведении в некоторых населённых пунктах.

Отсутствие перспективной схемы водоотведения замедляет развитие территории округа в целом. Требуется строительство новых канализационных сетей, устройство водонепроницаемых выгребов при отсутствии канализации, развитие системы бытовой канализации.

Отсутствие систем сбора и очистки поверхностного стока в жилых зонах способствует загрязнению существующих водных объектов, грунтовых вод и грунтов, а также подтоплению территории. Необходимо переключение прямых ливневых сбросов на систему хозяйственно- бытовой канализации с передачей стоков на очистные сооружения полной биологической очистки с доочисткой и механическим обезвоживанием осадками.

#### **Ливневая канализация**

В Лысковском муниципальном округе ливневая канализация отсутствует. Поверхностный сток сбрасывается в пониженные места рельефа без очистки.

#### **Теплоснабжение**

Раздел разработан на основании актуализированной Схемы теплоснабжения Лысковского муниципального округа Нижегородской области на период 2022-2041 гг. по состоянию на 2024 г. (утв. Постановлением администрации Лысковского муниципального округа Нижегородской области от 10.05.2023 № 772),

В настоящее время на территории Лысковского муниципального округа действует 32 источника централизованного теплоснабжения, отопливающие жилые и административные и социально-значимые объекты. Обслуживание котельных осуществляется:

- МУП «Лысковокоммунсервис» - обслуживание 8 котельных, расположенных на территории г. Лысково;
- ООО «Арзамасское ПО «Автопровод» - обслуживание собственной производственно-отопительной котельной, расположенной на территории г. Лысково;
- ООО «РЕМОНТНИК» - обслуживание собственной производственно-отопительной котельной, расположенной на территории г. Лысково;
- ПАО «ЛЭТЗ» - обслуживание собственной производственно-отопительной котельной, расположенной на территории г. Лысково;
- МУП «ЖКХ Лысковского района» - обслуживание 20 котельных, расположенных на территории г. Лысково и Лысковского муниципального округа;
- ООО «Атриум инвест» - обслуживание 1 котельной, расположенной на территории п. Нива;

Краткая характеристика источника теплоснабжения приведена в таблице 2.11.

Таблица 2.11 – Перечень источников централизованного теплоснабжения

| Наименование котельной  | Обслуживающая организация        | Установленная мощность, Гкал/ч | Основной вид топлива / резервный вид топлива |
|---|----------------------------------|--------------------------------|--|
| Котельная № 1 (г. Лысково, ул. Семенычева, д. 1)                              | МУП «Лысковокоммунсервис»        | 25,37                          | природный газ                                |
| Котельная № 2 (г. Лысково, пер. Кадушина, д. 1)                               | МУП «Лысковокоммунсервис»        | 1,61                           | природный газ                                |
| Котельная № 3 (г. Лысково, ул. Комсомольская, д. 8/10)                        | МУП «Лысковокоммунсервис»        | 0,99                           | природный газ                                |
| Котельная № 4 (г. Лысково, ул. Мичурина, д. 104)                              | МУП «Лысковокоммунсервис»        | 1,72                           | природный газ                                |
| Котельная № 6 (г. Лысково, ул. Мичурина, д. 24)                               | МУП «Лысковокоммунсервис»        | 1,74                           | природный газ                                |
| Котельная № 9 (г. Лысково, ул. Крылова, д. 47)                                | МУП «Лысковокоммунсервис»        | 2,22                           | природный газ                                |
| Котельная № 10 (г. Лысково, ул. Нестерова д. 4)                               | МУП «Лысковокоммунсервис»        | 1,94                           | природный газ                                |
| Котельная № 11 (г. Лысково, ул. Мичурина, д. 75)                              | МУП «Лысковокоммунсервис»        | 2,58                           | природный газ                                |
| Котельная (г. Лысково, ул. Мичурина, д. 62)                                   | ООО «Арзамасское ПО «Автопровод» | 3,24                           | природный газ                                |
| Котельная (г. Лысково, ул. Мичурина, д. 56а)                                  | ООО «РЕМОНТНИК»                  | 3,173                          | природный газ                                |
| Котельная ПАО «ЛЭТЗ» (г. Лысково, ул. 1-ая Заводская, д. 1)                   | ПАО «ЛЭТЗ»                       | 55,17                          | природный газ                                |
| Котельная д/с № 8 (г. Лысково, ул. Ленина, д. 71)                             | МУП «ЖКХ Лысковского района»     | 0,069                          | природный газ                                |
| Блочная газовая котельная (г. Лысково, ул. 50 лет ВЛКСМ, д. 14)               | МУП «ЖКХ Лысковского района»     | 5,417                          | природный газ                                |
| Котельная школы № 3 (г. Лысково, ул. Чехова, д. 21)                           | МУП «ЖКХ Лысковского района»     | 0,550                          | природный газ                                |
| Котельная (г. Лысково, ул. Гражданская, д. 34)                                | МУП «ЖКХ Лысковского района»     | 0,079                          | природный газ                                |
| Котельная (г. Лысково, ул. Ленина, д. 23)                                     | МУП «ЖКХ Лысковского района»     | 0,516                          | природный газ                                |
| Котельная ДС №1 (г. Лысково, ул. 50 лет ВЛКСМ, д. 36, корп. 2)                | МУП «ЖКХ Лысковского района»     | 1,290                          | природный газ                                |
| Котельная (с. Бармино, пл. Победы, д. 15)                                     | МУП «ЖКХ Лысковского района»     | 4,127                          | природный газ                                |
| Котельная (с. Красный Оселок, ул. Жаркова, д. 91)                             | МУП «ЖКХ Лысковского района»     | 0,163                          | природный газ                                |
| Котельная МБДОУ «Летневский детский сад» (с. Летнево, ул. Центральная, д. 4а) | МУП «ЖКХ Лысковского района»     | 0,060                          | природный газ                                |
| Котельная МОУ «Летневская СОШ») с. Летнево, ул. Новая, д. 35)                 | МУП «ЖКХ Лысковского района»     | 0,167                          | природный газ                                |

| Наименование котельной   | Обслуживающая организация    | Установленная мощность, Гкал/ч | Основной вид топлива / резервный вид топлива |
|--|------------------------------|--------------------------------|--|
| Котельная МОУ «Трофимовская начальная школа - детский сад» (с. Неверово, ул. Мелиораторов, д. 5) | МУП «ЖКХ Лысковского района» | 0,060                          | природный газ                                |
| Котельная МБДОУ «Кириковский детский сад» (с. Кириково, ул. Молодежная, д. 162)                  | МУП «ЖКХ Лысковского района» | 0,086                          | природный газ                                |
| Котельная школы (с. Трофимово, ул. Полевая, д. 3)  | МУП «ЖКХ Лысковского района» | 0,108                          | природный газ                                |
| Котельная (д. Чернуха, ул. Буренино, д. 5б)  | МУП «ЖКХ Лысковского района» | 1,720                          | природный газ                                |
| Котельная (с. Ленково, ул. Приречная, д. 52)   | МУП «ЖКХ Лысковского района» | 4,488                          | природный газ                                |
| Котельная (с. Никольское, ул. Завражная, д. 22а)   | МУП «ЖКХ Лысковского района» | 0,258                          | природный газ                                |
| Котельная школы (с. Бередевка, ул. Центральная, д. 21)   | МУП «ЖКХ Лысковского района» | 0,279                          | природный газ                                |
| Котельная школы (с. Просек, ул. Школьная, д. 87)   | МУП «ЖКХ Лысковского района» | 0,155                          | природный газ                                |
| Котельная детского сада (с. Просек, ул. Школьная, д. 89)   | МУП «ЖКХ Лысковского района» | 0,179                          | природный газ                                |
| Котельная (с. Валки, пер. Школьный, д. 4а)   | МУП «ЖКХ Лысковского района» | 1,376                          | дизельное топливо                            |
| Котельная (п. Нива, ул. Победы, д. 5)  | ООО «Атриум инвест»          | 3,182                          | природный газ                                |

Отношения между снабжающими и потребляющими организациями – договорные. Объекты производства и соцкультбыта, удаленные от котельных, снабжаются теплом от индивидуальных источников тепла.

На территории округа также действуют локальные (автономные) источники теплоснабжения, отопливающие административные здания и объекты бюджетной сферы, удаленные от источника централизованного теплоснабжения. В качестве топлива на автономных источниках теплоснабжения используется природный газ, твердое топливо (дрова, уголь), электроэнергия.

Протяженность тепловых сетей, располагающихся на территории Лысковского муниципального округа, составляет 38,44 км.

### Газоснабжение

По территории Лысковского муниципального округа проходят магистральные газопроводы «Пермь - Казань - Горький - 1», D 1220, «Пермь - Казань - Горький - 2», D 1 220, «Казань - Горький» D 325.

Природный газ используется на коммунально-бытовые нужды, нужды предприятий, а также нужды населения (отопление, приготовление горячей воды, пищеприготовление).

Газоснабжение г. Лысково осуществляется природным газом от магистрального газопровода Казань - Горький (P=5,5 МПа D=300 мм) через газораспределительную станцию (ГРС), расположенную в южной части города вблизи автомагистрали Лысково-Княгинино.

В настоящее время газифицировано природным газом г. Лысково, с. Бармино, д. Кременки,

---

с. Варганы, с. Берендеевка, с. Петровка, п. Восход, с. Елховка, с. Кириково, д. Богомолково, с. Красная Лука, д. Летнево, с. Ляпуны, п. Нива, с. Окинино, с. Юркино, с. Черемиска, с. Бахмут, с. Семово, с. Красный Оселок, с. Просек, с. Асташиха, с. Белозериha, д. Ерзовка, п. Очаиха, с. Егорьевское, сп. Берёзки, с. Преснецово, д. Малиновка, д. Валава, д. Перелетиха, с. Никольское, с. Ленково, с. Чернуха, д. Негоново, д. Княжиха, с. Трофимово, д. Лысая Гора, д. Неверово, с. Окишино, д. Ушаковка.

Система централизованного газоснабжения отсутствует на территории административно – территориального образования Валковский сельсовет.

При отсутствии подключения к системе газоснабжения, снабжение газом некоторых индивидуальных жилых домов производится за счет баллонов со сжиженным газом. Сжиженный газ поступает с Ново-Горьковского нефтеперегонного завода через газонаполнительную станцию в г. Кстово. Сжиженный баллонный газ доставляется потребителям автотранспортом от газового участка. Баллонный газ используется на пищеприготовление и приготовление корма для скота в частном секторе.

Протяженность газопроводов высокого давления в границах проектирования около 144,3 км.

### **Электроснабжение**

Электроснабжение населённых пунктов, объектов промышленности и других потребителей в границах территории Лысковского муниципального округа в настоящее время осуществляется централизованно от энергетической системы ОАО МРСК Центра и Приволжья, филиал «Нижно-вэнерго», через трансформаторные подстанции напряжением 6/0,4 кВ.

В основном ТП питаются по воздушным распределительным линиям 6 кВ, подключённым к понизительной подстанции ПС-35/6 кВ Мокрое мощностью 4+10 МВА.

ВЛ-6 кВ выполнены на ж/б и деревянных опорах. В коттеджной застройке д. Елховка линии напряжением 6 кВ выполнены, частично, кабелем в земле.

Понизительная подстанция 35/6 кВ Валки расположена в границах муниципального образования, запитана от НГ ТЭЦ по ВЛ-35 кВ.

Все населённые пункты, входящие в границы проекта, оборудованы отдельными ТП, в том числе абонентскими. Конструктивно ТП выполнены, в основном, в виде мачтовых однострансформаторных ТП открытого исполнения, а также отдельно стоящих кирпичных зданий и комплектных трансформаторных подстанций.

Электроснабжение территории Лысковского муниципального округа достаточно надёжное, соответствует II и III категориям электроснабжения потребителей по ПУЭ.

По территории муниципального округа проходят:

- ПС Нива 110/10 кВ
- ПС Валки 35/10 кВ
- ПС Лысково 110/6/10 кВ
- ПС Просек 110/10 кВ
- ПС Варганы 110/10 кВ
- ТП 35/0,4 кВ №880.

Общая протяженность ЛЭП в границах Лысковского муниципального округа составляет:

- ЛЭП 500 кВ – 46,72 км;
- ЛЭП 220 кВ – 1,73 км;
- ЛЭП 110 кВ – 111,57 км;

– ЛЭП 35 кВ – 35,64 км.

Характеристика ТП, расположенных на территории муниципального образования, представлена в таблице 2.12.

Таблица 2.12 - Характеристика трансформаторных пунктов на территории Лысковского муниципального округа

| № п/п | Наименование муниципального округа | Название ТП (РП) | Класс напряжения | Количество трансформаторов (шт.) | Мощность силовых трансформаторов (МВА) |
|-------|------------------------------------|------------------|------------------|----------------------------------|--|
| 1     | 2                                  | 3                | 4                | 5                                | 6                                      |
| 1     | Лысковский, Спасский               | ЦРП-6кВ №1       | 6                | 1                                | 0,03                                   |
| 2     | Лысковский, Спасский               | ЦРП-6кВ №2       | 6                | 2                                | 1,03                                   |
| 3     | Лысковский, Спасский               | ЗТП-6кВ №11      | 6                | 2                                | 0,43                                   |
| 4     | Лысковский, Спасский               | ЗТП-6кВ №26      | 6                | 2                                | 0,8                                    |
| 5     | Лысковский, Спасский               | КТП-6кВ №100     | 6                | 1                                | 0,16                                   |
| 6     | Лысковский, Спасский               | ЗТП-6кВ №1       | 6                | 1                                | 0,4                                    |
| 7     | Лысковский, Спасский               | ЗТП-6кВ №10      | 6                | 1                                | 0,25                                   |
| 8     | Лысковский, Спасский               | ЗТП-6кВ №12      | 6                | 1                                | 0,25                                   |
| 9     | Лысковский, Спасский               | ЗТП-6кВ №14      | 6                | 1                                | 0,4                                    |
| 10    | Лысковский, Спасский               | ЗТП-6кВ №16      | 6                | 1                                | 0,25                                   |
| 11    | Лысковский, Спасский               | ЗТП-6кВ №20      | 6                | 1                                | 0,25                                   |
| 12    | Лысковский, Спасский               | ЗТП-6кВ №21      | 6                | 1                                | 0,4                                    |
| 13    | Лысковский, Спасский               | ЗТП-6кВ №22      | 6                | 1                                | 0,63                                   |
| 14    | Лысковский, Спасский               | ЗТП-6кВ №23      | 6                | 2                                | 0,5                                    |
| 15    | Лысковский, Спасский               | ЗТП-6кВ №24      | 6                | 2                                | 0,5                                    |
| 16    | Лысковский, Спасский               | ЗТП-6кВ №25      | 6                | 2                                | 0,8                                    |
| 17    | Лысковский, Спасский               | ЗТП-6кВ №27      | 6                | 2                                | 0,5                                    |
| 18    | Лысковский, Спасский               | ЗТП-6кВ №289     | 6                | 2                                | 1,26                                   |
| 19    | Лысковский, Спасский               | ЗТП-6кВ №293     | 6                | 2                                | 1,26                                   |
| 20    | Лысковский, Спасский               | ЗТП-6кВ №297     | 6                | 1                                | 0,25                                   |
| 21    | Лысковский, Спасский               | ЗТП-6кВ №298     | 6                | 1                                | 0,16                                   |
| 22    | Лысковский,                        | ЗТП-6кВ №299     | 6                | 1                                | 0,4                                    |

| № п/п | Наименование муниципального округа | Название ТП (РП) | Класс напряжения | Количество трансформаторов (шт.) | Мощность силовых трансформаторов (МВА) |
|-------|------------------------------------|------------------|------------------|----------------------------------|--|
|       | Спасский                           |                  |                  |                                  |  |
| 23    | Лысковский, Спасский               | ЗТП-6кВ №300     | 6                | 1                                | 0,4                                    |
| 24    | Лысковский, Спасский               | ЗТП-6кВ №301     | 6                | 1                                | 0,4                                    |
| 25    | Лысковский, Спасский               | ЗТП-6кВ №302     | 6                | 2                                | 0,5                                    |
| 26    | Лысковский, Спасский               | ЗТП-6кВ №303     | 6                | 2                                | 0,8                                    |
| 27    | Лысковский, Спасский               | ЗТП-6кВ №304     | 6                | 1                                | 0,25                                   |
| 28    | Лысковский, Спасский               | ЗТП-6кВ №306     | 6                | 1                                | 0,32                                   |
| 29    | Лысковский, Спасский               | ЗТП-6кВ №4       | 6                | 1                                | 0,4                                    |
| 30    | Лысковский, Спасский               | КТП-6кВ №159     | 6                | 1                                | 0,1                                    |
| 31    | Лысковский, Спасский               | КТП-6кВ №17      | 6                | 1                                | 0,1                                    |
| 32    | Лысковский, Спасский               | КТП-6кВ №18      | 6                | 1                                | 0,25                                   |
| 33    | Лысковский, Спасский               | КТП-6кВ №19      | 6                | 1                                | 0,25                                   |
| 34    | Лысковский, Спасский               | КТП-6кВ №2       | 6                | 1                                | 0,25                                   |
| 35    | Лысковский, Спасский               | КТП-6кВ №215     | 6                | 1                                | 0,16                                   |
| 36    | Лысковский, Спасский               | КТП-6кВ №238     | 6                | 1                                | 0,1                                    |
| 37    | Лысковский, Спасский               | КТП-6кВ №28      | 6                | 1                                | 0,16                                   |
| 38    | Лысковский, Спасский               | КТП-6кВ №288     | 6                | 1                                | 0,4                                    |
| 39    | Лысковский, Спасский               | КТП-6кВ №29      | 6                | 1                                | 0,25                                   |
| 40    | Лысковский, Спасский               | КТП-6кВ №3       | 6                | 1                                | 0,1                                    |
| 41    | Лысковский, Спасский               | КТП-6кВ №30      | 6                | 1                                | 0,1                                    |
| 42    | Лысковский, Спасский               | КТП-6кВ №31      | 6                | 1                                | 0,25                                   |
| 43    | Лысковский, Спасский               | КТП-6кВ №32      | 6                | 1                                | 0,1                                    |
| 44    | Лысковский, Спасский               | КТП-6кВ №33      | 6                | 1                                | 0,25                                   |
| 45    | Лысковский, Спасский               | КТП-6кВ №46      | 6                | 1                                | 0,25                                   |
| 46    | Лысковский, Спасский               | КТП-6кВ №5       | 6                | 1                                | 0,25                                   |
| 47    | Лысковский,                        | КТП-6кВ №51      | 6                | 1                                | 0,1                                    |

| № п/п | Наименование муниципального округа | Название ТП (РП) | Класс напряжения | Количество трансформаторов (шт.) | Мощность силовых трансформаторов (МВА) |
|-------|------------------------------------|------------------|------------------|----------------------------------|--|
|       | Спасский                           |                  |                  |                                  |  |
| 48    | Лысковский, Спасский               | КТП-6кВ №7       | 6                | 1                                | 0,63                                   |
| 49    | Лысковский, Спасский               | КТП-6кВ №72      | 6                | 1                                | 0,1                                    |
| 50    | Лысковский, Спасский               | КТП-6кВ №8       | 6                | 1                                | 0,16                                   |
| 51    | Лысковский, Спасский               | КТП-6кВ №9       | 6                | 1                                | 0,16                                   |
| 52    | Лысковский, Спасский               | КТП-6кВ №284     | 6                | 1                                | 0,16                                   |
| 53    | Лысковский, Спасский               | ЗТП-6кВ №6       | 6                | 1                                | 0,4                                    |
| 54    | Лысковский, Спасский               | КТП-6кВ №282     | 6                | 1                                | 0,04                                   |
| 55    | Лысковский, Спасский               | КТП-6кВ №285     | 6                | 1                                | 0,4                                    |
| 56    | Лысковский, Спасский               | КТП-6кВ №283     | 6                | 1                                | 0,1                                    |
| 57    | Лысковский, Спасский               | КТП-6кВ №13      | 6                | 1                                | 0,63                                   |
| 58    | Лысковский, Спасский               | ЗТП-10кВ №150    | 10               | 2                                | 0,8                                    |
| 59    | Лысковский, Спасский               | ЗТП-10кВ №190    | 10               | 2                                | 0,8                                    |
| 60    | Лысковский, Спасский               | ЗТП-10кВ №229    | 10               | 1                                | 0,25                                   |
| 61    | Лысковский, Спасский               | ЗТП-10кВ №244    | 10               | 1                                | 0,18                                   |
| 62    | Лысковский, Спасский               | ЗТП-10кВ №58     | 10               | 2                                | 0,2                                    |
| 63    | Лысковский, Спасский               | ЗТП-10кВ №70     | 10               | 1                                | 0,4                                    |
| 64    | Лысковский, Спасский               | ЗТП-10кВ №84     | 10               | 1                                | 0,315                                  |
| 65    | Лысковский, Спасский               | ЗТП-10кВ №91     | 10               | 1                                | 0,16                                   |
| 66    | Лысковский, Спасский               | ЗТП-10кВ №95     | 10               | 1                                | 0,25                                   |
| 67    | Лысковский, Спасский               | ЗТП-10кВ №96     | 10               | 1                                | 0,4                                    |
| 68    | Лысковский, Спасский               | ЗТП-10кВ №99     | 10               | 1                                | 0,16                                   |
| 69    | Лысковский, Спасский               | ЗТП-10кВ №102    | 10               | 2                                | 0,8                                    |
| 70    | Лысковский, Спасский               | ЗТП-10кВ №124    | 10               | 2                                | 0,8                                    |
| 71    | Лысковский, Спасский               | ЗТП-10кВ №125    | 10               | 1                                | 0,4                                    |
| 72    | Лысковский,                        | ЗТП-10кВ №126    | 10               | 2                                | 0,8                                    |

| № п/п | Наименование муниципального округа | Название ТП (РП) | Класс напряжения | Количество трансформаторов (шт.) | Мощность силовых трансформаторов (МВА) |
|-------|------------------------------------|------------------|------------------|----------------------------------|--|
|       | Спасский                           |                  |                  |                                  |  |
| 73    | Лысковский, Спасский               | ЗТП-10кВ №127    | 10               | 2                                | 0,32                                   |
| 74    | Лысковский, Спасский               | ЗТП-10кВ №135    | 10               | 1                                | 0,4                                    |
| 75    | Лысковский, Спасский               | КТП-10кВ №34     | 10               | 1                                | 0,1                                    |
| 76    | Лысковский, Спасский               | КТПП-10кВ №35    | 10               | 1                                | 0,25                                   |
| 77    | Лысковский, Спасский               | КТП-10кВ №36     | 10               | 1                                | 0,1                                    |
| 78    | Лысковский, Спасский               | КТП-10кВ №40     | 10               | 1                                | 0,25                                   |
| 79    | Лысковский, Спасский               | КТП-10кВ №41     | 10               | 1                                | 0,25                                   |
| 80    | Лысковский, Спасский               | КТП-10кВ №42     | 10               | 1                                | 0,063                                  |
| 81    | Лысковский, Спасский               | КТП-10кВ №43     | 10               | 1                                | 0,25                                   |
| 82    | Лысковский, Спасский               | КТП-10кВ №44     | 10               | 1                                | 0,16                                   |
| 83    | Лысковский, Спасский               | КТП-10кВ №48     | 10               | 1                                | 0,1                                    |
| 84    | Лысковский, Спасский               | КТПП-10кВ №49    | 10               | 1                                | 0,4                                    |
| 85    | Лысковский, Спасский               | КТП-10кВ №50     | 10               | 1                                | 0,16                                   |
| 86    | Лысковский, Спасский               | КТП-10кВ №52     | 10               | 1                                | 0,1                                    |
| 87    | Лысковский, Спасский               | КТП-10кВ №55     | 10               | 1                                | 0,1                                    |
| 88    | Лысковский, Спасский               | КТП-10кВ №59     | 10               | 1                                | 0,1                                    |
| 89    | Лысковский, Спасский               | КТП-10кВ №60     | 10               | 1                                | 0,16                                   |
| 90    | Лысковский, Спасский               | КТП-10кВ №63     | 10               | 1                                | 0,63                                   |
| 91    | Лысковский, Спасский               | КТП-10кВ №64     | 10               | 1                                | 0,4                                    |
| 92    | Лысковский, Спасский               | КТП-10кВ №66     | 10               | 1                                | 0,63                                   |
| 93    | Лысковский, Спасский               | КТП-10кВ №67     | 10               | 1                                | 0,05                                   |
| 94    | Лысковский, Спасский               | КТП-10кВ №69     | 10               | 1                                | 0,18                                   |
| 95    | Лысковский, Спасский               | КТП-10кВ №71     | 10               | 1                                | 0,4                                    |
| 96    | Лысковский, Спасский               | КТП-10кВ №73     | 10               | 1                                | 0,1                                    |
| 97    | Лысковский,                        | КТП-10кВ №74     | 10               | 1                                | 0,25                                   |

| № п/п | Наименование муниципального округа | Название ТП (РП) | Класс напряжения | Количество трансформаторов (шт.) | Мощность силовых трансформаторов (МВА) |
|-------|------------------------------------|------------------|------------------|----------------------------------|--|
|       | Спасский                           |                  |                  |                                  |  |
| 98    | Лысковский, Спасский               | КТП-10кВ №75     | 10               | 1                                | 0,063                                  |
| 99    | Лысковский, Спасский               | КТП-10кВ №76     | 10               | 1                                | 0,063                                  |
| 100   | Лысковский, Спасский               | КТП-10кВ №77     | 10               | 1                                | 0,1                                    |
| 101   | Лысковский, Спасский               | КТП-10кВ №78     | 10               | 1                                | 0,1                                    |
| 102   | Лысковский, Спасский               | КТП-10кВ №79     | 10               | 1                                | 0,16                                   |
| 103   | Лысковский, Спасский               | КТП-10кВ №80     | 10               | 1                                | 0,1                                    |
| 104   | Лысковский, Спасский               | КТП-10кВ №82     | 10               | 1                                | 0,04                                   |
| 105   | Лысковский, Спасский               | КТП-10кВ №85     | 10               | 1                                | 0,16                                   |
| 106   | Лысковский, Спасский               | КТП-10кВ №88     | 10               | 1                                | 0,25                                   |
| 107   | Лысковский, Спасский               | КТП-10кВ №90     | 10               | 1                                | 0,16                                   |
| 108   | Лысковский, Спасский               | КТП-10кВ №92     | 10               | 1                                | 0,1                                    |
| 109   | Лысковский, Спасский               | КТП-10кВ №93     | 10               | 1                                | 0,1                                    |
| 110   | Лысковский, Спасский               | КТПП-10кВ №97    | 10               | 1                                | 0,4                                    |
| 111   | Лысковский, Спасский               | КТП-10кВ №103    | 10               | 1                                | 0,16                                   |
| 112   | Лысковский, Спасский               | КТП-10кВ №104    | 10               | 1                                | 0,1                                    |
| 113   | Лысковский, Спасский               | КТП-10кВ №105    | 10               | 1                                | 0,16                                   |
| 114   | Лысковский, Спасский               | КТП-10кВ №106    | 10               | 1                                | 0,1                                    |
| 115   | Лысковский, Спасский               | КТП-10кВ №107    | 10               | 1                                | 0,1                                    |
| 116   | Лысковский, Спасский               | КТП-10кВ №109    | 10               | 1                                | 0,03                                   |
| 117   | Лысковский, Спасский               | КТП-10кВ №110    | 10               | 1                                | 0,1                                    |
| 118   | Лысковский, Спасский               | КТП-10кВ №111    | 10               | 1                                | 0,1                                    |
| 119   | Лысковский, Спасский               | КТПП-10кВ №112   | 10               | 1                                | 0,25                                   |
| 120   | Лысковский, Спасский               | КТП-10кВ №113    | 10               | 1                                | 0,1                                    |
| 121   | Лысковский, Спасский               | КТП-10кВ №114    | 10               | 1                                | 0,16                                   |
| 122   | Лысковский,                        | КТПП-10кВ №116   | 10               | 1                                | 0,25                                   |

| № п/п | Наименование муниципального округа | Название ТП (РП) | Класс напряжения | Количество трансформаторов (шт.) | Мощность силовых трансформаторов (МВА) |
|-------|------------------------------------|------------------|------------------|----------------------------------|--|
|       | Спасский                           |                  |                  |                                  |  |
| 123   | Лысковский, Спасский               | КТП-10кВ №117    | 10               | 1                                | 0,1                                    |
| 124   | Лысковский, Спасский               | КТП-10кВ №118    | 10               | 1                                | 0,05                                   |
| 125   | Лысковский, Спасский               | КТП-10кВ №119    | 10               | 1                                | 0,063                                  |
| 126   | Лысковский, Спасский               | КТП-10кВ №122    | 10               | 1                                | 0,25                                   |
| 127   | Лысковский, Спасский               | КТП-10кВ №123    | 10               | 1                                | 0,1                                    |
| 128   | Лысковский, Спасский               | КТП-10кВ №128    | 10               | 1                                | 0,16                                   |
| 129   | Лысковский, Спасский               | КТПП-10кВ №130   | 10               | 1                                | 0,4                                    |
| 130   | Лысковский, Спасский               | КТПП-10кВ №131   | 10               | 1                                | 0,63                                   |
| 131   | Лысковский, Спасский               | КТП-10кВ №132    | 10               | 1                                | 0,4                                    |
| 132   | Лысковский, Спасский               | КТП-10кВ №134    | 10               | 1                                | 0,1                                    |
| 133   | Лысковский, Спасский               | КТП-10кВ №136    | 10               | 1                                | 0,4                                    |
| 134   | Лысковский, Спасский               | КТП-10кВ №138    | 10               | 1                                | 0,03                                   |
| 135   | Лысковский, Спасский               | КТП-10кВ №139    | 10               | 1                                | 0,1                                    |
| 136   | Лысковский, Спасский               | КТП-10кВ №140    | 10               | 1                                | 0,4                                    |
| 137   | Лысковский, Спасский               | КТПП-10кВ №141   | 10               | 1                                | 0,4                                    |
| 138   | Лысковский, Спасский               | КТП-10кВ №142    | 10               | 1                                | 0,25                                   |
| 139   | Лысковский, Спасский               | КТП-10кВ №144    | 10               | 1                                | 0,25                                   |
| 140   | Лысковский, Спасский               | КТП-10кВ №146    | 10               | 1                                | 0,063                                  |
| 141   | Лысковский, Спасский               | КТП-10кВ №147    | 10               | 1                                | 0,05                                   |
| 142   | Лысковский, Спасский               | КТПП-10кВ №148   | 10               | 1                                | 0,4                                    |
| 143   | Лысковский, Спасский               | КТП-10кВ №152    | 10               | 1                                | 0,063                                  |
| 144   | Лысковский, Спасский               | КТП-10кВ №155    | 10               | 1                                | 0,063                                  |
| 145   | Лысковский, Спасский               | КТП-10кВ №157    | 10               | 1                                | 0,16                                   |
| 146   | Лысковский, Спасский               | КТПП-10кВ №160   | 10               | 1                                | 0,4                                    |
| 147   | Лысковский,                        | КТП-10кВ №161    | 10               | 1                                | 0,063                                  |

| № п/п | Наименование муниципального округа | Название ТП (РП) | Класс напряжения | Количество трансформаторов (шт.) | Мощность силовых трансформаторов (МВА) |
|-------|------------------------------------|------------------|------------------|----------------------------------|--|
|       | Спасский                           |                  |                  |                                  |  |
| 148   | Лысковский, Спасский               | КТПП-10кВ №162   | 10               | 1                                | 0,25                                   |
| 149   | Лысковский, Спасский               | КТП-10кВ №163    | 10               | 1                                | 0,4                                    |
| 150   | Лысковский, Спасский               | КТП-10кВ №164    | 10               | 1                                | 0,25                                   |
| 151   | Лысковский, Спасский               | КТП-10кВ №166    | 10               | 1                                | 0,063                                  |
| 152   | Лысковский, Спасский               | КТП-10кВ №170    | 10               | 1                                | 0,25                                   |
| 153   | Лысковский, Спасский               | КТПП-10кВ №172   | 10               | 1                                | 0,4                                    |
| 154   | Лысковский, Спасский               | КТП-10кВ №175    | 10               | 1                                | 0,25                                   |
| 155   | Лысковский, Спасский               | КТП-10кВ №176    | 10               | 1                                | 0,4                                    |
| 156   | Лысковский, Спасский               | КТП-10кВ №177    | 10               | 1                                | 0,25                                   |
| 157   | Лысковский, Спасский               | КТП-10кВ №185    | 10               | 1                                | 0,25                                   |
| 158   | Лысковский, Спасский               | КТП-10кВ №186    | 10               | 1                                | 0,1                                    |
| 159   | Лысковский, Спасский               | КТП-10кВ №188    | 10               | 1                                | 0,25                                   |
| 160   | Лысковский, Спасский               | КТПП-10кВ №189   | 10               | 1                                | 0,25                                   |
| 161   | Лысковский, Спасский               | КТПП-10кВ №191   | 10               | 1                                | 0,4                                    |
| 162   | Лысковский, Спасский               | КТПП-10кВ №192   | 10               | 1                                | 0,25                                   |
| 163   | Лысковский, Спасский               | КТП-10кВ №196    | 10               | 1                                | 0,1                                    |
| 164   | Лысковский, Спасский               | КТП-10кВ №197    | 10               | 1                                | 0,16                                   |
| 165   | Лысковский, Спасский               | КТП-10кВ №198    | 10               | 1                                | 0,16                                   |
| 166   | Лысковский, Спасский               | КТП-10кВ №200    | 10               | 1                                | 0,16                                   |
| 167   | Лысковский, Спасский               | КТП-10кВ №201    | 10               | 1                                | 0,1                                    |
| 168   | Лысковский, Спасский               | КТП-10кВ №203    | 10               | 1                                | 0,1                                    |
| 169   | Лысковский, Спасский               | КТП-10кВ №204    | 10               | 1                                | 0,25                                   |
| 170   | Лысковский, Спасский               | КТП-10кВ №205    | 10               | 1                                | 0,16                                   |
| 171   | Лысковский, Спасский               | КТП-10кВ №206    | 10               | 1                                | 0,16                                   |
| 172   | Лысковский,                        | КТП-10кВ №207    | 10               | 1                                | 0,16                                   |

| № п/п | Наименование муниципального округа | Название ТП (РП) | Класс напряжения | Количество трансформаторов (шт.) | Мощность силовых трансформаторов (МВА) |
|-------|------------------------------------|------------------|------------------|----------------------------------|--|
|       | Спасский                           |                  |                  |                                  |  |
| 173   | Лысковский, Спасский               | КТП-10кВ №209    | 10               | 1                                | 0,1                                    |
| 174   | Лысковский, Спасский               | КТП-10кВ №210    | 10               | 1                                | 0,16                                   |
| 175   | Лысковский, Спасский               | КТПП-10кВ №212   | 10               | 1                                | 0,25                                   |
| 176   | Лысковский, Спасский               | КТП-10кВ №213    | 10               | 1                                | 0,1                                    |
| 177   | Лысковский, Спасский               | КТП-10кВ №214    | 10               | 1                                | 0,16                                   |
| 178   | Лысковский, Спасский               | КТП-10кВ №216    | 10               | 1                                | 0,04                                   |
| 179   | Лысковский, Спасский               | КТП-10кВ №220    | 10               | 1                                | 0,16                                   |
| 180   | Лысковский, Спасский               | КТП-10кВ №221    | 10               | 1                                | 0,16                                   |
| 181   | Лысковский, Спасский               | КТП-10кВ №222    | 10               | 1                                | 0,1                                    |
| 182   | Лысковский, Спасский               | КТП-10кВ №223    | 10               | 1                                | 0,1                                    |
| 183   | Лысковский, Спасский               | КТП-10кВ №224    | 10               | 1                                | 0,05                                   |
| 184   | Лысковский, Спасский               | КТП-10кВ №225    | 10               | 1                                | 0,16                                   |
| 185   | Лысковский, Спасский               | КТП-10кВ №226    | 10               | 1                                | 0,063                                  |
| 186   | Лысковский, Спасский               | КТП-10кВ №227    | 10               | 1                                | 0,16                                   |
| 187   | Лысковский, Спасский               | КТП-10кВ №228    | 10               | 1                                | 0,25                                   |
| 188   | Лысковский, Спасский               | КТП-10кВ №230    | 10               | 1                                | 0,25                                   |
| 189   | Лысковский, Спасский               | КТП-10кВ №231    | 10               | 1                                | 0,25                                   |
| 190   | Лысковский, Спасский               | КТП-10кВ №233    | 10               | 1                                | 0,25                                   |
| 191   | Лысковский, Спасский               | КТП-10кВ №243    | 10               | 1                                | 0,25                                   |
| 192   | Лысковский, Спасский               | КТП-10кВ №247    | 10               | 1                                | 0,16                                   |
| 193   | Лысковский, Спасский               | КТП-10кВ №251    | 10               | 1                                | 0,16                                   |
| 194   | Лысковский, Спасский               | КТП-10кВ №252    | 10               | 1                                | 0,16                                   |
| 195   | Лысковский, Спасский               | КТП-10кВ №253    | 10               | 1                                | 0,1                                    |
| 196   | Лысковский, Спасский               | КТПП-10кВ №254   | 10               | 1                                | 0,4                                    |
| 197   | Лысковский,                        | КТПП-10кВ №290   | 10               | 1                                | 0,25                                   |

| № п/п | Наименование муниципального округа | Название ТП (РП) | Класс напряжения | Количество трансформаторов (шт.) | Мощность силовых трансформаторов (МВА) |
|-------|------------------------------------|------------------|------------------|----------------------------------|--|
|       | Спасский                           |                  |                  |                                  |  |
| 198   | Лысковский, Спасский               | КТП-10кВ №158    | 10               | 1                                | 0,16                                   |
| 199   | Лысковский, Спасский               | КТП-10 кВ №62    | 10               | 1                                | 0,063                                  |
| 200   | Лысковский, Спасский               | КТП-10 кВ №115   | 10               | 1                                | 0,063                                  |
| 201   | Лысковский, Спасский               | КТП-10 кВ №145   | 10               | 1                                | 0,25                                   |
| 202   | Лысковский, Спасский               | КТП-10 кВ №202   | 10               | 1                                | 0,16                                   |
| 203   | Лысковский, Спасский               | ЗТП-10кВ №187    | 10               | 1                                | 0,18                                   |
| 204   | Лысковский, Спасский               | ЗТП-10кВ №250    | 10               | 1                                | 0,18                                   |
| 205   | Лысковский, Спасский               | ЗТП-10кВ №255    | 10               | 1                                | 0,25                                   |
| 206   | Лысковский, Спасский               | ЗТП-10кВ №89     | 10               | 2                                | 0,32                                   |
| 207   | Лысковский, Спасский               | КТП-10кВ №57     | 10               | 1                                | 0,1                                    |
| 208   | Лысковский, Спасский               | МТП-10кВ №137    | 10               | 1                                | 0,03                                   |
| 209   | Лысковский, Спасский               | МТП-10кВ №121    | 10               | 1                                | 0,25                                   |
| 210   | Лысковский, Спасский               | МТП-10кВ №156    | 10               | 1                                | 0,05                                   |
| 211   | Лысковский, Спасский               | МТП-10кВ №37     | 10               | 1                                | 0,1                                    |
| 212   | Лысковский, Спасский               | МТП-10кВ №56     | 10               | 1                                | 0,1                                    |
| 213   | Лысковский, Спасский               | КТП-10кВ №208    | 10               | 1                                | 0,16                                   |
| 214   | Лысковский, Спасский               | КТП-10 кВ №94    | 10               | 1                                | 0,16                                   |
| 215   | Лысковский, Спасский               | КТП-10кВ №47     | 10               | 1                                | 0,25                                   |
| 216   | Лысковский, Спасский               | КТП-10 кВ №178   | 10               | 1                                | 0,1                                    |
| 217   | Лысковский, Спасский               | КТП-10 кВ №101   | 10               | 1                                | 0,4                                    |
| 218   | Лысковский, Спасский               | ЗТП-10кВ №240    | 10               | 1                                | 0,63                                   |
| 219   | Лысковский, Спасский               | ЗТП-10кВ №241    | 10               | 2                                | 0,65                                   |
| 220   | Лысковский, Спасский               | ЗТП-10кВ №294    | 10               | 1                                | 0,25                                   |
| 221   | Лысковский, Спасский               | ЗТП-10кВ №296    | 10               | 2                                | 0,72                                   |
| 222   | Лысковский,                        | КТП-10кВ №219    | 10               | 1                                | 0,03                                   |

| № п/п | Наименование муниципального округа | Название ТП (РП) | Класс напряжения | Количество трансформаторов (шт.) | Мощность силовых трансформаторов (МВА) |
|-------|------------------------------------|------------------|------------------|----------------------------------|--|
|       | Спасский                           |                  |                  |                                  |  |
| 223   | Лысковский, Спасский               | КТП-10кВ №153    | 10               | 1                                | 0,25                                   |
| 224   | Лысковский, Спасский               | КТП-10кВ №169    | 10               | 1                                | 0,16                                   |
| 225   | Лысковский, Спасский               | КТП-10кВ №171    | 10               | 1                                | 0,16                                   |
| 226   | Лысковский, Спасский               | КТП-10кВ №173    | 10               | 1                                | 0,1                                    |
| 227   | Лысковский, Спасский               | КТП-10кВ №174    | 10               | 1                                | 0,4                                    |
| 228   | Лысковский, Спасский               | КТП-10кВ №179    | 10               | 1                                | 0,16                                   |
| 229   | Лысковский, Спасский               | КТП-10кВ №180    | 10               | 1                                | 0,16                                   |
| 230   | Лысковский, Спасский               | КТП-10кВ №182    | 10               | 1                                | 0,25                                   |
| 231   | Лысковский, Спасский               | КТП-10кВ №183    | 10               | 1                                | 0,25                                   |
| 232   | Лысковский, Спасский               | КТП-10кВ №184    | 10               | 1                                | 0,1                                    |
| 233   | Лысковский, Спасский               | КТП-10кВ №193    | 10               | 1                                | 0,4                                    |
| 234   | Лысковский, Спасский               | КТП-10кВ №194    | 10               | 1                                | 0,4                                    |
| 235   | Лысковский, Спасский               | КТП-10кВ №195    | 10               | 1                                | 0,1                                    |
| 236   | Лысковский, Спасский               | КТП-10кВ №217    | 10               | 1                                | 0,16                                   |
| 237   | Лысковский, Спасский               | КТП-10кВ №218    | 10               | 1                                | 0,1                                    |
| 238   | Лысковский, Спасский               | КТП-10кВ №232    | 10               | 1                                | 0,16                                   |
| 239   | Лысковский, Спасский               | КТП-10кВ №234    | 10               | 1                                | 0,25                                   |
| 240   | Лысковский, Спасский               | КТП-10кВ №235    | 10               | 1                                | 0,16                                   |
| 241   | Лысковский, Спасский               | КТП-10кВ №39     | 10               | 1                                | 0,1                                    |
| 242   | Лысковский, Спасский               | КТП-10кВ №65     | 10               | 1                                | 0,16                                   |
| 243   | Лысковский, Спасский               | КТП-10кВ №83     | 10               | 1                                | 0,16                                   |
| 244   | Лысковский, Спасский               | КТП-10кВ №86     | 10               | 1                                | 0,1                                    |
| 245   | Лысковский, Спасский               | КТП-10кВ №87     | 10               | 1                                | 0,1                                    |
| 246   | Лысковский, Спасский               | КТП-10кВ №236    | 10               | 1                                | 0,16                                   |
| 247   | Лысковский,                        | КТП-10кВ №237    | 10               | 1                                | 0,4                                    |

| № п/п | Наименование муниципального округа | Название ТП (РП) | Класс напряжения | Количество трансформаторов (шт.) | Мощность силовых трансформаторов (МВА) |
|-------|------------------------------------|------------------|------------------|----------------------------------|--|
|       | Спасский                           |                  |                  |                                  |  |
| 248   | Лысковский, Спасский               | КТПП-10кВ №239   | 10               | 1                                | 0,4                                    |
| 249   | Лысковский, Спасский               | КТП-10кВ №242    | 10               | 1                                | 0,16                                   |
| 250   | Лысковский, Спасский               | КТП-10кВ №245    | 10               | 1                                | 0,16                                   |
| 251   | Лысковский, Спасский               | КТП-10кВ №246    | 10               | 1                                | 0,16                                   |
| 252   | Лысковский, Спасский               | КТП-10кВ №249    | 10               | 1                                | 0,1                                    |
| 253   | Лысковский, Спасский               | КТП-10кВ №256    | 10               | 1                                | 0,25                                   |
| 254   | Лысковский, Спасский               | КТП-10кВ №257    | 10               | 1                                | 0,1                                    |
| 255   | Лысковский, Спасский               | КТП-10кВ №258    | 10               | 1                                | 0,1                                    |
| 256   | Лысковский, Спасский               | КТПП-10кВ №287   | 10               | 1                                | 0,4                                    |
| 257   | Лысковский, Спасский               | КТП-10кВ №291    | 10               | 1                                | 0,25                                   |
| 258   | Лысковский, Спасский               | КТП-10кВ №292    | 10               | 1                                | 0,1                                    |
| 259   | Лысковский, Спасский               | КТП-10кВ №98     | 10               | 1                                | 0,25                                   |
| 260   | Лысковский, Спасский               | МТП-10кВ №53     | 10               | 1                                | 0,06                                   |
| 261   | Лысковский, Спасский               | МТП-10кВ №54     | 10               | 1                                | 0,1                                    |
| 262   | Лысковский, Спасский               | КТПП-10кВ №211   | 10               | 2                                | 2                                      |
| 263   | Лысковский, Спасский               | КТП-10кВ №133    | 10               | 1                                | 0,063                                  |
| 264   | Лысковский, Спасский               | СТП-10кВ №167    | 10               | 1                                | 0,025                                  |
| 265   | Лысковский, Спасский               | КТП-10кВ №168    | 10               | 1                                | 0,4                                    |
| 266   | Лысковский, Спасский               | СТП-10кВ №199    | 10               | 1                                | 0,1                                    |
| 267   | Лысковский, Спасский               | КТП-10кВ №154    | 10               | 1                                | 0,063                                  |
| 268   | Лысковский, Спасский               | СТП-10 кВ №151   | 10               | 1                                | 0,063                                  |
| 269   | Лысковский, Спасский               | КТП-10кВ №120    | 10               | 1                                | 0,06                                   |
| 270   | Лысковский, Спасский               | КТП-10кВ №165    | 10               | 1                                | 0,1                                    |
| 271   | Лысковский, Спасский               | КТП-10кВ №149    | 10               | 1                                | 0,1                                    |
| 272   | Лысковский,                        | СТП-10кВ №286    | 10               | 1                                | 0,16                                   |

| № п/п | Наименование муниципального округа | Название ТП (РП)           | Класс напряжения | Количество трансформаторов (шт.) | Мощность силовых трансформаторов (МВА) |
|-------|------------------------------------|----------------------------|------------------|----------------------------------|--|
|       | Спасский                           |                            |                  |                                  |  |
| 273   | Лысковский, Спасский               | СТП-10кВ №81               | 10               | 1                                | 0,1                                    |
| 274   | Лысковский, Спасский               | КТП-72 Ф1010 ПС Спасское   | 10               | 1                                | 0,25                                   |
| 275   | Лысковский, Спасский               | КТП-144 Ф-1003 ПС Спасское | 10               | 1                                | 0,16                                   |
| 276   | Лысковский, Спасский               | СКТП-76 Ф-1004 ПС Спасское | 10               | 1                                | 0,025                                  |
| 277   | Лысковский, Спасский               | ЗТП-166 Ф1005 ПС Спасское  | 10               | 1                                | 0,63                                   |
| 278   | Лысковский, Спасский               | ЗТП-169 Ф1005 ПС Спасское  | 10               | 1                                | 0,4                                    |
| 279   | Лысковский, Спасский               | ЗТП-54 Ф1001 ПС Спасское   | 10               | 2                                | 0,65                                   |
| 280   | Лысковский, Спасский               | ЗТП-122 Ф1001 ПС Спасское  | 10               | 1                                | 0,16                                   |
| 281   | Лысковский, Спасский               | ЗТП-125 Ф1001 ПС Спасское  | 10               | 2                                | 1,03                                   |
| 282   | Лысковский, Спасский               | ЗТП-189 Ф1001 ПС Спасское  | 10               | 2                                | 0,8                                    |
| 283   | Лысковский, Спасский               | ЗТП-156 Ф1003 ПС Спасское  | 10               | 1                                | 0,16                                   |
| 284   | Лысковский, Спасский               | КТП-19 Ф1004 ПС Спасское   | 10               | 1                                | 0,25                                   |
| 285   | Лысковский, Спасский               | КТП-20 Ф1004 ПС Спасское   | 10               | 1                                | 0,1                                    |
| 286   | Лысковский, Спасский               | КТП-21 Ф1004 ПС Спасское   | 10               | 1                                | 0,1                                    |
| 287   | Лысковский, Спасский               | КТП-22 Ф1004 ПС Спасское   | 10               | 1                                | 0,1                                    |
| 288   | Лысковский, Спасский               | КТП-23 Ф1004 ПС Спасское   | 10               | 1                                | 0,1                                    |
| 289   | Лысковский, Спасский               | КТП-24 Ф1004 ПС Спасское   | 10               | 1                                | 0,063                                  |
| 290   | Лысковский, Спасский               | КТП-25 Ф1004 ПС Спасское   | 10               | 1                                | 0,1                                    |
| 291   | Лысковский, Спасский               | КТП-26 Ф1004 ПС Спасское   | 10               | 1                                | 0,1                                    |
| 292   | Лысковский, Спасский               | КТП-27 Ф1004 ПС Спасское   | 10               | 1                                | 0,25                                   |
| 293   | Лысковский, Спасский               | КТП-28 Ф1004 ПС Спасское   | 10               | 1                                | 0,4                                    |
| 294   | Лысковский, Спасский               | КТП-29 Ф1004 ПС Спасское   | 10               | 1                                | 0,4                                    |
| 295   | Лысковский, Спасский               | КТП-31 Ф1004 ПС Спасское   | 10               | 1                                | 0,063                                  |
| 296   | Лысковский, Спасский               | КТП-32 Ф1004 ПС Спасское   | 10               | 1                                | 0,1                                    |
| 297   | Лысковский,                        | КТП-160 Ф1005 ПС           | 10               | 1                                | 0,16                                   |

| № п/п | Наименование муниципального округа | Название ТП (РП)          | Класс напряжения | Количество трансформаторов (шт.) | Мощность силовых трансформаторов (МВА) |
|-------|------------------------------------|---------------------------|------------------|----------------------------------|--|
|       | Спасский                           | Спасское                  |                  |                                  |  |
| 298   | Лысковский, Спасский               | КТП-162 Ф1005 ПС Спасское | 10               | 1                                | 0,1                                    |
| 299   | Лысковский, Спасский               | КТП-163 Ф1005 ПС Спасское | 10               | 1                                | 0,4                                    |
| 300   | Лысковский, Спасский               | КТП-164 Ф1005 ПС Спасское | 10               | 1                                | 0,25                                   |
| 301   | Лысковский, Спасский               | КТП-165 Ф1005 ПС Спасское | 10               | 1                                | 0,16                                   |
| 302   | Лысковский, Спасский               | КТП-167 Ф1005 ПС Спасское | 10               | 1                                | 0,16                                   |
| 303   | Лысковский, Спасский               | КТП-168 Ф1005 ПС Спасское | 10               | 1                                | 0,063                                  |
| 304   | Лысковский, Спасский               | КТП-171 Ф1005 ПС Спасское | 10               | 1                                | 0,1                                    |
| 305   | Лысковский, Спасский               | КТП-172 Ф1005 ПС Спасское | 10               | 1                                | 0,1                                    |
| 306   | Лысковский, Спасский               | КТП-1 Ф1001 ПС Спасское   | 10               | 1                                | 0,16                                   |
| 307   | Лысковский, Спасский               | КТП-2 Ф1001 ПС Спасское   | 10               | 1                                | 0,25                                   |
| 308   | Лысковский, Спасский               | КТП-3 Ф1001 ПС Спасское   | 10               | 1                                | 0,16                                   |
| 309   | Лысковский, Спасский               | КТП-4 Ф1001 ПС Спасское   | 10               | 1                                | 0,16                                   |
| 310   | Лысковский, Спасский               | КТП-5 Ф1001 ПС Спасское   | 10               | 1                                | 0,06                                   |
| 311   | Лысковский, Спасский               | КТП-6 Ф1001 ПС Спасское   | 10               | 1                                | 0,4                                    |
| 312   | Лысковский, Спасский               | КТП-7 Ф1001 ПС Спасское   | 10               | 1                                | 0,25                                   |
| 313   | Лысковский, Спасский               | КТП-8 Ф1001 ПС Спасское   | 10               | 1                                | 0,2                                    |
| 314   | Лысковский, Спасский               | КТП-9 Ф1001 ПС Спасское   | 10               | 1                                | 0,16                                   |
| 315   | Лысковский, Спасский               | КТП-10 Ф1001 ПС Спасское  | 10               | 1                                | 0,25                                   |
| 316   | Лысковский, Спасский               | КТП-11 Ф1001 ПС Спасское  | 10               | 1                                | 0,16                                   |
| 317   | Лысковский, Спасский               | КТП-12 Ф1001 ПС Спасское  | 10               | 1                                | 0,025                                  |
| 318   | Лысковский, Спасский               | КТП-13 Ф1001 ПС Спасское  | 10               | 1                                | 0,25                                   |
| 319   | Лысковский, Спасский               | КТП-14 Ф1001 ПС Спасское  | 10               | 1                                | 0,16                                   |
| 320   | Лысковский, Спасский               | КТП-15 Ф1001 ПС Спасское  | 10               | 1                                | 0,1                                    |
| 321   | Лысковский, Спасский               | КТП-16 Ф1001 ПС Спасское  | 10               | 1                                | 0,4                                    |

| № п/п | Наименование муниципального округа | Название ТП (РП)          | Класс напряжения | Количество трансформаторов (шт.) | Мощность силовых трансформаторов (МВА) |
|-------|------------------------------------|---------------------------|------------------|----------------------------------|--|
| 322   | Лысковский, Спасский               | КТП-17 Ф1001 ПС Спасское  | 10               | 1                                | 0,25                                   |
| 323   | Лысковский, Спасский               | КТП-18 Ф1001 ПС Спасское  | 10               | 1                                | 0,16                                   |
| 324   | Лысковский, Спасский               | КТП-43 Ф1001 ПС Спасское  | 10               | 1                                | 0,16                                   |
| 325   | Лысковский, Спасский               | КТП-106 Ф1001 ПС Спасское | 10               | 1                                | 0,16                                   |
| 326   | Лысковский, Спасский               | КТП-100 Ф1002 ПС Спасское | 10               | 1                                | 0,1                                    |
| 327   | Лысковский, Спасский               | КТП-101 Ф1002 ПС Спасское | 10               | 1                                | 0,4                                    |
| 328   | Лысковский, Спасский               | КТП-102 Ф1002 ПС Спасское | 10               | 1                                | 0,25                                   |
| 329   | Лысковский, Спасский               | КТП-103 Ф1002 ПС Спасское | 10               | 1                                | 0,4                                    |
| 330   | Лысковский, Спасский               | КТП-104 Ф1002 ПС Спасское | 10               | 1                                | 0,1                                    |
| 331   | Лысковский, Спасский               | КТП-105 Ф1002 ПС Спасское | 10               | 1                                | 0,16                                   |
| 332   | Лысковский, Спасский               | КТП-107 Ф1002 ПС Спасское | 10               | 1                                | 0,06                                   |
| 333   | Лысковский, Спасский               | КТП-108 Ф1002 ПС Спасское | 10               | 1                                | 0,1                                    |
| 334   | Лысковский, Спасский               | КТП-109 Ф1002 ПС Спасское | 10               | 1                                | 0,16                                   |
| 335   | Лысковский, Спасский               | КТП-110 Ф1002 ПС Спасское | 10               | 1                                | 0,1                                    |
| 336   | Лысковский, Спасский               | КТП-111 Ф1002 ПС Спасское | 10               | 1                                | 0,18                                   |
| 337   | Лысковский, Спасский               | КТП-112 Ф1002 ПС Спасское | 10               | 1                                | 0,06                                   |
| 338   | Лысковский, Спасский               | КТП-113 Ф1002 ПС Спасское | 10               | 1                                | 0,1                                    |
| 339   | Лысковский, Спасский               | КТП-115 Ф1002 ПС Спасское | 10               | 1                                | 0,1                                    |
| 340   | Лысковский, Спасский               | КТП-116 Ф1002 ПС Спасское | 10               | 1                                | 0,16                                   |
| 341   | Лысковский, Спасский               | КТП-117 Ф1002 ПС Спасское | 10               | 1                                | 0,25                                   |
| 342   | Лысковский, Спасский               | КТП-118 Ф1002 ПС Спасское | 10               | 1                                | 0,063                                  |
| 343   | Лысковский, Спасский               | КТП-120 Ф1002 ПС Спасское | 10               | 1                                | 0,18                                   |
| 344   | Лысковский, Спасский               | КТП-129 Ф1002 ПС Спасское | 10               | 1                                | 0,16                                   |
| 345   | Лысковский, Спасский               | КТП-130 Ф1002 ПС Спасское | 10               | 1                                | 0,1                                    |
| 346   | Лысковский, Спасский               | КТП-145 Ф1002 ПС Спасское | 10               | 1                                | 0,03                                   |

| № п/п | Наименование муниципального округа | Название ТП (РП)          | Класс напряжения | Количество трансформаторов (шт.) | Мощность силовых трансформаторов (МВА) |
|-------|------------------------------------|---------------------------|------------------|----------------------------------|--|
| 347   | Лысковский, Спасский               | КТП-65 Ф1003 ПС Спасское  | 10               | 1                                | 0,25                                   |
| 348   | Лысковский, Спасский               | КТП-146 Ф1003 ПС Спасское | 10               | 1                                | 0,25                                   |
| 349   | Лысковский, Спасский               | КТП-148 Ф1003 ПС Спасское | 10               | 1                                | 0,1                                    |
| 350   | Лысковский, Спасский               | КТП-149 Ф1003 ПС Спасское | 10               | 1                                | 0,1                                    |
| 351   | Лысковский, Спасский               | КТП-150 Ф1003 ПС Спасское | 10               | 1                                | 0,063                                  |
| 352   | Лысковский, Спасский               | КТП-151 Ф1003 ПС Спасское | 10               | 1                                | 0,1                                    |
| 353   | Лысковский, Спасский               | КТП-152 Ф1003 ПС Спасское | 10               | 1                                | 0,4                                    |
| 354   | Лысковский, Спасский               | КТП-153 Ф1003 ПС Спасское | 10               | 1                                | 0,25                                   |
| 355   | Лысковский, Спасский               | КТП-154 Ф1003 ПС Спасское | 10               | 1                                | 0,25                                   |
| 356   | Лысковский, Спасский               | КТП-155 Ф1003 ПС Спасское | 10               | 1                                | 0,1                                    |
| 357   | Лысковский, Спасский               | КТП-158 Ф1003 ПС Спасское | 10               | 1                                | 0,1                                    |
| 358   | Лысковский, Спасский               | КТП-159 Ф1003 ПС Спасское | 10               | 1                                | 0,16                                   |
| 359   | Лысковский, Спасский               | ЗТП-133 Ф1006 ПС Варганы  | 10               | 1                                | 0,25                                   |
| 360   | Лысковский, Спасский               | КТП-51 Ф1006 ПС Спасское  | 10               | 1                                | 0,063                                  |
| 361   | Лысковский, Спасский               | КТП-52 Ф1006 ПС Спасское  | 10               | 1                                | 0,16                                   |
| 362   | Лысковский, Спасский               | КТП-75 Ф1006 ПС Спасское  | 10               | 1                                | 0,25                                   |
| 363   | Лысковский, Спасский               | КТП-119 Ф1006 ПС Варганы  | 10               | 1                                | 0,16                                   |
| 364   | Лысковский, Спасский               | КТП-121 Ф1006 ПС Варганы  | 10               | 1                                | 0,25                                   |
| 365   | Лысковский, Спасский               | КТП-123 Ф1006 ПС Варганы  | 10               | 1                                | 0,1                                    |
| 366   | Лысковский, Спасский               | КТП-126 Ф1006 ПС Варганы  | 10               | 1                                | 0,25                                   |
| 367   | Лысковский, Спасский               | КТП-127 Ф1006 ПС Варганы  | 10               | 1                                | 0,1                                    |
| 368   | Лысковский, Спасский               | КТП-128 Ф1006 ПС Варганы  | 10               | 1                                | 0,18                                   |
| 369   | Лысковский, Спасский               | КТП-131 Ф1006 ПС Варганы  | 10               | 1                                | 0,1                                    |
| 370   | Лысковский, Спасский               | КТП-132 Ф1006 ПС Варганы  | 10               | 1                                | 0,1                                    |
| 371   | Лысковский, Спасский               | КТП-134 Ф1006 ПС Варганы  | 10               | 1                                | 0,1                                    |

| № п/п | Наименование муниципального округа | Название ТП (РП)          | Класс напряжения | Количество трансформаторов (шт.) | Мощность силовых трансформаторов (МВА) |
|-------|------------------------------------|---------------------------|------------------|----------------------------------|--|
| 372   | Лысковский, Спасский               | КТП-135 Ф1006 ПС Варганы  | 10               | 1                                | 0,063                                  |
| 373   | Лысковский, Спасский               | КТП-136 Ф1006 ПС Варганы  | 10               | 1                                | 0,25                                   |
| 374   | Лысковский, Спасский               | КТП-137 Ф1006 ПС Варганы  | 10               | 1                                | 0,25                                   |
| 375   | Лысковский, Спасский               | КТП-138 Ф1006 ПС Варганы  | 10               | 1                                | 0,25                                   |
| 376   | Лысковский, Спасский               | КТП-139 Ф1006 ПС Варганы  | 10               | 1                                | 0,1                                    |
| 377   | Лысковский, Спасский               | КТП-140 Ф1006 ПС Варганы  | 10               | 1                                | 0,1                                    |
| 378   | Лысковский, Спасский               | КТП-141 Ф1006 ПС Варганы  | 10               | 1                                | 0,1                                    |
| 379   | Лысковский, Спасский               | КТП-33 Ф1006 ПС Спасское  | 10               | 1                                | 0,16                                   |
| 380   | Лысковский, Спасский               | КТП-34 Ф1006 ПС Спасское  | 10               | 1                                | 0,25                                   |
| 381   | Лысковский, Спасский               | КТП-37 Ф1006 ПС Спасское  | 10               | 1                                | 0,1                                    |
| 382   | Лысковский, Спасский               | КТП-38 Ф1006 ПС Спасское  | 10               | 1                                | 0,16                                   |
| 383   | Лысковский, Спасский               | КТП-39 Ф1006 ПС Спасское  | 10               | 1                                | 0,25                                   |
| 384   | Лысковский, Спасский               | КТП-40 Ф1006 ПС Спасское  | 10               | 1                                | 0,25                                   |
| 385   | Лысковский, Спасский               | КТП-41 Ф1006 ПС Спасское  | 10               | 1                                | 0,18                                   |
| 386   | Лысковский, Спасский               | КТП-42 Ф1006 ПС Спасское  | 10               | 1                                | 0,16                                   |
| 387   | Лысковский, Спасский               | КТП-44 Ф1006 ПС Спасское  | 10               | 1                                | 0,16                                   |
| 388   | Лысковский, Спасский               | КТП-45 Ф1006 ПС Спасское  | 10               | 1                                | 0,25                                   |
| 389   | Лысковский, Спасский               | КТП-46 Ф1006 ПС Спасское  | 10               | 1                                | 0,1                                    |
| 390   | Лысковский, Спасский               | КТП-47 Ф1006 ПС Спасское  | 10               | 1                                | 0,16                                   |
| 391   | Лысковский, Спасский               | КТП-49 Ф1006 ПС Спасское  | 10               | 1                                | 0,063                                  |
| 392   | Лысковский, Спасский               | КТП-50 Ф1006 ПС Спасское  | 10               | 1                                | 0,16                                   |
| 393   | Лысковский, Спасский               | КТП-143 Ф1008 ПС Спасское | 10               | 1                                | 0,16                                   |
| 394   | Лысковский, Спасский               | КТП-173 Ф1008 ПС Спасское | 10               | 1                                | 0,4                                    |
| 395   | Лысковский, Спасский               | КТП-174 Ф1008 ПС Спасское | 10               | 1                                | 0,18                                   |
| 396   | Лысковский, Спасский               | КТП-175 Ф1008 ПС Спасское | 10               | 1                                | 0,18                                   |

| № п/п | Наименование муниципального округа | Название ТП (РП)          | Класс напряжения | Количество трансформаторов (шт.) | Мощность силовых трансформаторов (МВА) |
|-------|------------------------------------|---------------------------|------------------|----------------------------------|--|
| 397   | Лысковский, Спасский               | КТП-176 Ф1008 ПС Спасское | 10               | 1                                | 0,16                                   |
| 398   | Лысковский, Спасский               | КТП-178 Ф1008 ПС Спасское | 10               | 1                                | 0,1                                    |
| 399   | Лысковский, Спасский               | КТП-179 Ф1008 ПС Спасское | 10               | 1                                | 0,16                                   |
| 400   | Лысковский, Спасский               | КТП-180 Ф1008 ПС Спасское | 10               | 1                                | 0,16                                   |
| 401   | Лысковский, Спасский               | КТП-181 Ф1008 ПС Спасское | 10               | 1                                | 0,16                                   |
| 402   | Лысковский, Спасский               | КТП-30 Ф1009 ПС Спасское  | 10               | 1                                | 0,16                                   |
| 403   | Лысковский, Спасский               | КТП-53 Ф1009 ПС Спасское  | 10               | 1                                | 0,16                                   |
| 404   | Лысковский, Спасский               | КТП-55 Ф1009 ПС Спасское  | 10               | 1                                | 0,1                                    |
| 405   | Лысковский, Спасский               | КТП-56 Ф1009 ПС Спасское  | 10               | 1                                | 0,1                                    |
| 406   | Лысковский, Спасский               | КТП-58 Ф1009 ПС Спасское  | 10               | 1                                | 0,16                                   |
| 407   | Лысковский, Спасский               | КТП-59 Ф1009 ПС Спасское  | 10               | 1                                | 0,16                                   |
| 408   | Лысковский, Спасский               | КТП-60 Ф1009 ПС Спасское  | 10               | 1                                | 0,16                                   |
| 409   | Лысковский, Спасский               | КТП-61 Ф1009 ПС Спасское  | 10               | 1                                | 0,1                                    |
| 410   | Лысковский, Спасский               | КТП-62 Ф1009 ПС Спасское  | 10               | 1                                | 0,16                                   |
| 411   | Лысковский, Спасский               | КТП-63 Ф1009 ПС Спасское  | 10               | 1                                | 0,25                                   |
| 412   | Лысковский, Спасский               | КТП-64 Ф1009 ПС Спасское  | 10               | 1                                | 0,4                                    |
| 413   | Лысковский, Спасский               | КТП-69 Ф1009 ПС Спасское  | 10               | 1                                | 0,25                                   |
| 414   | Лысковский, Спасский               | КТП-66 Ф1010 ПС Спасское  | 10               | 1                                | 0,16                                   |
| 415   | Лысковский, Спасский               | КТП-67 Ф1010 ПС Спасское  | 10               | 1                                | 0,063                                  |
| 416   | Лысковский, Спасский               | КТП-68 Ф1010 ПС Спасское  | 10               | 1                                | 0,16                                   |
| 417   | Лысковский, Спасский               | КТП-70 Ф1010 ПС Спасское  | 10               | 1                                | 0,1                                    |
| 418   | Лысковский, Спасский               | КТП-71 Ф1010 ПС Спасское  | 10               | 1                                | 0,16                                   |
| 419   | Лысковский, Спасский               | КТП-73 Ф1010 ПС Спасское  | 10               | 1                                | 0,16                                   |
| 420   | Лысковский, Спасский               | КТП-74 Ф1010 ПС Спасское  | 10               | 1                                | 0,1                                    |
| 421   | Лысковский, Спасский               | КТП-186 Ф1010 ПС Спасское | 10               | 1                                | 0,25                                   |

| № п/п | Наименование муниципального округа | Название ТП (РП)          | Класс напряжения | Количество трансформаторов (шт.) | Мощность силовых трансформаторов (МВА) |
|-------|------------------------------------|---------------------------|------------------|----------------------------------|--|
| 422   | Лысковский, Спасский               | КТП-183 Ф1014 ПС Спасское | 10               | 1                                | 0,25                                   |
| 423   | Лысковский, Спасский               | КТП-184 Ф1014 ПС Спасское | 10               | 1                                | 0,1                                    |
| 424   | Лысковский, Спасский               | КТП-185 Ф1014 ПС Спасское | 10               | 1                                | 0,1                                    |
| 425   | Лысковский, Спасский               | КТП-187 Ф1014 ПС Спасское | 10               | 1                                | 0,25                                   |
| 426   | Лысковский, Спасский               | КТП-188 Ф1014 ПС Спасское | 10               | 1                                | 0,1                                    |
| 427   | Лысковский, Спасский               | КТП-124 Ф-1006 ПС Варганы | 10               | 1                                | 0,18                                   |
| 428   | Лысковский, Спасский               | СТП-77 Ф1002 ПС Спасское  | 10               | 1                                | 0,063                                  |
| 429   | Лысковский, Спасский               | КТП-78 Ф1010 ПС Спасское  | 10               | 1                                | 0,25                                   |
| 430   | Лысковский, Спасский               | СТП-79 Ф1009 ПС Спасское  | 10               | 1                                | 0,025                                  |
| 431   | Лысковский, Спасский               | КТП-543А-ТО (абонентское) | 10               | 1                                | 0,4                                    |
| 432   | Лысковский, Спасский               | КТП-576А-ТО (абонентское) | 10               | 1                                | 0,4                                    |
| 433   | Лысковский, Спасский               | КТП-549А-ТО (абонентское) | 10               | 1                                | 0,25                                   |
| 434   | Лысковский, Спасский               | КТП-510А-ТО (абонентское) | 10               | 1                                | 0,16                                   |

### Связь

В настоящее время на территории Лысковского муниципального округа востребованными являются следующие услуги связи: фиксированная телефонная связь, сотовая связь, Internet (телематические услуги связи), телевизионное вещание.

Мобильная связь представлена всеми операторами сотовой связи, действующими на территории Нижегородской области. Эти же операторы оказывают услуги выхода в сеть Internet и услуги передачи данных. Мобильная связь осуществляется с применением вышек сотовой связи.

## 2.4 Объекты специального назначения

### Территории ритуального значения

На территории Лысковского муниципального округа расположено 66 кладбищ, общей площадью 93,9447 га:

Таблица 2.13 – Территории ритуального назначения на территории Лысковского муниципального округа

| Наименование объекта/территории    | Состояние | Площадь, га | Свободная площадь для захоронения, га | Адрес   | Кадастровый номер ЗУ |
|------------------------------------|-----------|-------------|---------------------------------------|---|----------------------|
| 1                                  | 2         | 3           | 4                                     | 5   | 6                    |
| Кладбище с. Берендеевка            | открытое  | 0,6883      | 0,3                                   | с. Берендеевка ул. Центральная, за д. 19            | 52:27:0170012:545    |
| Кладбище с. Просек                 | открытое  | 2,2773      | 0,3                                   | с. Просек, ул. Центральная                          | 52:27:0110002:1953   |
| Кладбище с. Красный Оселок «новое» | открытое  | 3,0542      | 2                                     | с. Красный Оселок с левой стороны при въезде в село | 52:27:0110001:314    |
| Кладбище с. Асташиха               | открытое  | 0,5503      | 0,02                                  | с. Асташиха, ул. Солнечная                          | 52:27:0120004:561    |
| Кладбище сп. Крестьянка            | открытое  | 0,5548      | 0,05                                  | сп Крестьянка                                       | 52:27:0110006:253    |
| Кладбище с. Саурово                | открытое  | 0,6073      | 0,1                                   | возле с. Саурово                                    | 52:27:0170001:185    |
|                                    | открытое  | 0,3214      | 0,2                                   |   | 52:27:0170001:50     |
| Кладбище с. Белозериха             | открытое  | 1,2368      | 0,3                                   | с. Белозериха (при въезде в село)                   | 52:27:0120003:344    |
| кладбище г. Лысково                | открытое  | 9,9665      | 0                                     | Трофимовский сельсовет, г. Лысково                  | 52:27:0100017:176    |
| Городское кладбище «Новое»         | открытое  | 9,9999      | 8                                     | 3 км к юго-востоку от сп. Неверово                  | 52:27:0100017:390    |
| Кладбище с. Трофимово «Старое»     | открытое  | 0,5         | 0                                     | с. Трофимово  | 52:27:0100008:2465   |
| кладбище г. Лысково «Старое»       | закрытое  | 3,2445      | 0                                     | г. Лысково, ул. Володарского                        | 52:27:0090007:2090   |
| Кладбище д. Головково              | открытое  | 1,7199      | 0,53                                  | д. Головково  | 52:27:0090005:2445   |
| Кладбище с. Ермолино               | открытое  | 0,5         | 0,03                                  | с. Ермолино, ул. Головина, 100 м от деревни         | 52:27:0080019:394    |
| Кладбище с. Ляпуны                 | открытое  | 0,5         | 0,01                                  | Ляпуны, в конце ул. Завражная                       | 52:27:0080015:700    |
| Кладбище д. Б. Шипилово            | открытое  | 0,5138      | 0                                     | с. Летнево, рядом с д. Б. Шипилово                  | 52:27:0080014:188    |
| Кладбища с. Колычево               | открытое  | 0,7799      | 0,008                                 | с. Колычево   | 52:27:0000000:1252   |
| Кладбища, д. Уткино                | открытое  |             | 0,2                                   | д. Уткино   |                      |
| Кладбища с. Дубенщино              | открытое  |             | 0,1                                   | с. Дубенщино  |                      |
| Кладбище с. Кириково               | открытое  | 0,5493      | 0,1                                   | с. Кириково ул. Трудовая, за д. 69                  | 52:27:0080006:748    |

| Наименование объекта/территории     | Состояние | Площадь, га | Свободная площадь для захоронения, га | Адрес   | Кадастровый номер ЗУ |
|-------------------------------------|-----------|-------------|---------------------------------------|---|----------------------|
| Кладбище д. Красная Лука,           | открытое  | 1,0434      | 0,12                                  | д. Красная Лука, поворот с ул. Школьная мимо Троицкой церкви    | 52:27:0000000:811    |
| Кладбище д. Валава                  | открытое  | 0,6236      | 0,4                                   | д. Валава, на въезде в деревню Валава                           | 52:27:0140013:1057   |
| Кладбище д. Малиновка               | открытое  | 0,5047      | 0,2                                   | д. Малиновка, поворот на кладбище с ул. Школьная                | 52:27:0140011:564    |
| Кладбище с. Преснецово «Старое»     | открытое  | 0,5064      | 0                                     | с. Преснецово, поворот с ул. Центральная за Никольской церковью | 52:27:0140004:945    |
| Кладбище с. Чистое поле             | открытое  | 0,8747      | 0,01                                  | с. Чистое поле, за деревней в поле                              | 52:27:0160003:299    |
| Кладбище с. Ленково «новое»         | открытое  | 3,0273      | 2,2                                   | с. Ленково на въезде в село, в поле                             | 52:27:0150014:427    |
| Кладбище с. Ленково старое          | открытое  | 0,5065      | 0,17                                  | с. Ленково, ул. Кооперативная, напротив д. 19                   | 52:27:0150023:1466   |
| Кладбище с. Чернуха.                | открытое  | 1,279       | 0,5                                   | с. Чернуха, в поле около леса                                   | 52:27:0150014:428    |
| Кладбище с. Плотинское              | открытое  | 0,5007      | 0,001                                 | с. Плотинское на въезде рядом Покровская церковь                | 52:27:0150011:351    |
| Кладбище д. Коноплянка              | открытое  | 1,606       | 0                                     | возле д. Коноплянка, за деревней на бугре                       | 52:27:0150004:621    |
| Кладбище д. Коробиха                | открытое  | 0,5056      | 0,5                                   | д. Коробиха, в поле   | 52:27:0000000:1271   |
| Кладбище д. Курбатиха               | открытое  | 0,9912      | 0,1                                   | д. Курбатиха по ул. Нагорная                                    | 52:27:0150037:241    |
| Кладбище с. Ратунино                | открытое  | 1,0049      | 0,1                                   | с. Ратунино   | 52:27:0150028:268    |
| Кладбище с. Негоново                | открытое  | 0,7544      | 0,4                                   | с. Негоново, в поле   | 52:27:0150026:555    |
| Кладбище с. Никольское              | открытое  | 1,0837      | 0,5                                   | с. Никольское   | 52:27:0160002:921    |
| Кладбище д. Юркино                  | открытое  | 0,7738      | 0                                     | д. Юркино, поворот с ул. Горная                                 | 52:27:0070002:1152   |
| Кладбище д. Окинино «старое»        | открытое  | 0,2966      | 0                                     | д. Окинино ул. Венецкая за домом № 38                           | 52:27:0070006:1068   |
| Кладбище с. Семово                  | открытое  | 0,5927      | 0,2                                   | с. Семово   | 52:27:0070025:437    |
| Кладбище с. Великовское             | открытое  | 4,6641      | 4,6641                                | с. Великовское  | 52:27:0040010:2060   |
| Кладбище с. Великовское «Церковное» | открытое  | 1,4014      | 0,2                                   | с. Великовское около Церкви                                     | 52:27:0040010:2059   |
| Кладбище с. Комариха                | открытое  | 1,3013      | 0,3                                   | с. Комариха   | 52:27:0000000:1269   |
| Кладбище с. Нижний красный Яр       | открытое  | 3,0888      | 1,5                                   | с. Нижний Красный Яр  | 52:27:0040001:379    |
| Кладбище д. Черная Маза             | открытое  | 0,9269      | 0,4                                   | д. Черная Маза  | 52:27:0030005:297    |
| Кладбище сп. Бор                    | открытое  | 0,9383      | 0,45                                  | сп. Бор   | 52:27:0030010:1721   |
| Кладбище с. Валки                   | открытое  | 3,8337      | 1                                     | с. Валки  | 52:27:0020011:415    |
| Кладбище д. Владимировка            | открытое  | 0,5838      | 0,04                                  | д. Владимировка   | 52:27:0170008:316    |

| Наименование объекта/территории        | Состояние | Площадь, га      | Свободная площадь для захоронения, га | Адрес  | Кадастровый номер ЗУ                     |
|--|-----------|------------------|---------------------------------------|--|--|
| Кладбище с. Петровка                   | открытое  | 1,254            | 0,3                                   | с. Петровка, ул. Пролетарская, Петропавловская церковь   | 52:27:0170004:1884                       |
| Кладбище с. Каменка                    | открытое  | 1,6836           | 0,8                                   | с. Каменка, в 100 м южнее ул. Заречной                   | 52:27:0170020:203                        |
| Кладбище с. Бармино                    | открытое  | 3,1404           | 0,01                                  | с. Бармино поворот с ул. Советский съезд                 | 52:27:0130001:2181                       |
| Кладбище с. Варганы                    | открытое  | 1,7922           | 0,01                                  | с. Варганы между ул. Мира и ул. Центральная              | 52:27:0130012:1739                       |
| Кладбище д. Кременки                   | открытое  | 2,5013           | 0,02                                  | д. Кременки  | 52:27:0130004:602                        |
| Кладбище сп. Анатольевка               | открытое  | 0,278            | 0,05                                  | п. Анатольевка за с. Березовая Роща с-в от ул. Казанская | 52:27:0130007:265                        |
| Кладбище с. Трофимово «Новое»          | открытое  | 1,5              |                                       | с. Трофимово ул. Заречная, за домом № 2а поле            | 52:27:0100001:65                         |
| Кладбище с. Окишино                    | открытое  | 1,4384           |                                       | с. Окишино   | 52:27:0100002:229                        |
| Кладбище с. Исады.                     | открытое  | 2                |                                       | с. Исады, ул. Садовая, за домом № 33 бугор               | 52:27:0100001:38                         |
| Кладбище с. Преснецово «Новое»         | открытое  | 0,9              |                                       | с. Преснецово, в поле                                    | 52:27:0000000:615                        |
| Кладбище д. Окинино «новое»            | открытое  | 2                |                                       | д. Окинино   | 52:27:0070003:231                        |
| Кладбище д. Брюханово                  | открытое  | 2                |                                       | д. Брюханово   | 52:27:0070026:98                         |
| Кладбище с. Егорьевское                | открытое  | 0,11             |                                       | с. Егорьевское   | 52:27:0000000:596                        |
| Кладбище сп. Нива «Новое»              | открытое  | 0,6475           |                                       | п. Нива  | 52:27:0070016:84                         |
| Кладбище сп. Нива «старое №1»          | открытое  | 0,4262           |                                       | п. Нива поворот с ул. Свердлова                          | 52:27:0070014:2352                       |
| Кладбище сп. Нива «старое №2»          | открытое  | 0,4135           |                                       | п. Нива поворот с ул. Свердлова за оврагом               | 52:27:0070014:2353                       |
| Кладбище д. Лыткино                    | открытое  | 0,2              |                                       | д. Лыткино   | 52:27:0070001:231                        |
| Кладбище д. Саревка                    | открытое  | 0,4              |                                       | д. Саревка   | 52:27:0070003:109                        |
| Кладбище с. Валки «Церковное»          | открытое  | 0,4478<br>0,3476 |                                       | с. Валки около Церкви                                    | 52:27:0020009:1277<br>52:27:0020009:1278 |
| Кладбище д. Лужки                      | открытое  | 0,5              |                                       | между д. Лужки и д. Яблонка                              | -  |
| Кладбище с. Красный Оселок «Церковное» | открытое  | 0,1              |                                       | с. Красный Оселок ул. Центральная                        | 52:27:0110007:1240                       |

## Объекты размещения отходов

На территории Лысковского муниципального округа расположена мусороперегрузочная станция.

## Объекты утилизации, обезвреживания биологических отходов

На территории Лысковского муниципального округа расположен один сибирезвенный скотомогильник:

– Сибирезвенный скотомогильник № С-16-29/167 (кадастровый номер 52:27:0000000:502). Скотомогильник не эксплуатируется.

## 2.5 Размещение объектов в области предупреждения и ликвидации последствий чрезвычайных ситуаций природного и техногенного характера

На территории Лысковского муниципального округа расположено 19 пожарных депо. Расположение пожарных депо удовлетворяет требованиям ст. 76 Федерального закона № 123-ФЗ об обеспечении нормативного прибытия первого подразделения к месту вызова в сельских поселениях – не более 20 минут.

Таблица 2.14 – Пожарные депо, части, МПК на территории Лысковского муниципального округа

| Наименование объекта            | Адрес объекта  | Форма собственности (федеральная, региональная, местная (районная), местная (поселковая), частная) | Численность личного состава, кол-во машин и состав спецтехники |
|---------------------------------|--|--|--|
| Пожарное депо с. Бармино        | с. Бармино, пл. Победы, д. 15                                      | Местная (собственность муниципального округа).   | 4/1/ УРАЛ 58813А   |
| Пожарное депо с. Кременки       | с. Кременки, ул. Молодежная, д. 5б                                 | В аренде   | 4/1/ ЗиЛ 130 АЦ 40-130-63Б                                     |
| Пожарное депо с. Белозериха     | с. Белозериха, ул. Нагорная, д. 25а                                | Местная (собственность муниципального округа).   | 4/1/ ГАЗ 3307 АЦ 30226   |
| Пожарное депо с. Красный Оселок | с. Красный Оселок, ул. Черемушки, д. 47а                           | Местная (собственность муниципального округа).   | 4/2/ ЗиЛ 157. ЗиЛ 131 АЦ 137 А.                                |
| Пожарное депо с. Трофимово      | с. Трофимово, ул. Горького, д. 182а                                | Местная (собственность муниципального округа).   | 4/1/ ЗиЛ 130 Ац 30/63А.  |
| Пожарное депо с. Кириково       | с. Кириково, ул. Новая, д. 21                                      | Местная (собственность муниципального округа).   | 4/1/ ЗиЛ 431412  |
| Пожарное депо с. Летнево        | с. Летнево, ул. Центральная, д. 14а                                | Местная (собственность муниципального округа).   | 4/1/ ЗиЛ 431412  |
| Пожарное депо с. Кисловка       | сп. Нива, ул. Солдатова (территория бывшей Молочно-товарной фермы) | Местная (собственность муниципального округа).   | 4/1/ УРАЛ 555-710 АЦ 6/40                                      |
| Пожарное депо с. Окинино        | с. Окинино, Механические мастерские АО Нива                        | В аренде   | 4/1/ ЗиЛ 131 АСА - 4   |

| <b>Наименование объекта</b>  | <b>Адрес объекта</b>  | <b>Форма собственности (федеральная, региональная, местная (районная), местная (поселковая), частная)</b> | <b>Численность личного состава, кол-во машин и состав спецтехники</b> |
|------------------------------|---|---|---|
| Пожарное депо с. Егорьевское | с. Егорьевское, Проходная молочно-товарного комплекса АО Нива | В аренде  | 4/1/ ЗиЛ 131 АЦ - 40.137А.  |
| Пожарное депо с. Валава      | с. Валава, ул. Строителей, д. 5а                              | Местная (собственность муниципального округа).  | 4/1/ЗиЛ 431412  |
| Пожарное депо с. Леньково    | с. Леньково, ул. Трудовая, д. 1а                              | Местная (собственность муниципального округа).  | 4/1/УРАЛ 375.   |
| Пожарное депо с. Никольское  | с. Никольское, ул. Полевая, д. 9а                             | В аренде  | 4/1/ЗиЛ АЦ -2,5 -40.  |
| Пожарное депо с. Петровка    | с. Петровка, ул. Молодежная, д. 37                            | Местная (собственность муниципального округа).  | 4/1/ЗиЛ 130. АЦ 30/63А.   |
| Пожарное депо с. Берендеевка | с. Берендеевка, ул. Центральная, д. 21а                       | Местная (собственность муниципального округа).  | 4/1/УРАЛ 5557. АЦП - 40 -6/3.   |
| Пожарное депо с. Елховка     | с. Елховка, ул. Центральная, д. 136                           | Местная (собственность муниципального округа).  | 4/1/ГАЗ 53А. АЦ 30. мод.106А.   |
| Пожарное депо сп. Макарьево  | сп. Макарьево, ул. Белинского, д. 19                          | Местная (собственность муниципального округа).  | 4/1/ЗиЛ 130 АЦ 40-63Б.  |
| Пожарное депо с. Валки       | с. Валки, ул. Советская, д. 19                                | Местная (собственность муниципального округа).  | 4/2/ГАЗ 53А. АЦ 30. мод.106А. ЗиЛ 131 АЦ 40-63А.                      |
| Пожарное депо с. Великовское | с. Великовское, ул. Зеленая, д. 80                            | В аренде  | 4/2/ГАЗ 53А. АЦ 30. ЗиЛ 131 АРС - 14.                                 |

### ГЛАВА 3 – Территории объектов культурного наследия

На территории Лысковского муниципального округа расположено 100 объектов культурного наследия, в т.ч 36 памятников археологии федерального значения (таблица 3.1).

Таблица 3.1 - Перечень объектов культурного наследия, расположенных на территории Лысковского муниципального округа

| № п/п | Наименование объекта культурного наследия | Датировка | Категория (Ф - федерального значения; Р - регионального значения, М - муниципального значения) | Акт о постановке на госохрану   | Месторасположение           | Вид объекта культурного наследия | Акт об утверждении границы территории объекта культурного наследия  | Акт об утверждении границ зон охраны объекта культурного наследия  | Защитная зона |
|-------|---|-----------|--|---|-----------------------------|----------------------------------|---|--|---------------|
| 1     | Казанская церковь                         | 1755 г.   | Р  | от 18.12.1989 № 471 «О постановке на государственную охрану памятников истории и культуры местного значения» (далее - 471)              | г. Лысково, ул. Головина, 2 | Памятник                         |   |  | 200 м         |
| 2     | Комплекс зданий Воскресенской церкви      | XIX в.    | Ф  | Постановление Совета Министров РСФСР от 30.08.60 № 1327 «О дальнейшем улучшении дела охраны памятников культуры в РСФСР» (далее - 1327) | г. Лысково                  | Ансамбль                         | Постановление Правительства НО «Об утверждении границ территорий объектов культурного наследия, расположенных на территории НО, режима использования территорий ОКН и градостроительного регламента в | Постановление Правительства НО «Об установлении объединенной зоны охраны объектов культурного наследия, расположенных в г. Лыскове, утверждении требований к градостроительным регламентам в |               |

| № п/п | Наименование объекта культурного наследия                  | Датировка | Категория (Ф - федерального значения; Р - регионального значения, М - муниципального значения) | Акт о постановке на госохрану | Месторасположение | Вид объекта культурного наследия | Акт об утверждении границы территории объекта культурного наследия | Акт об утверждении границ зон охраны объекта культурного наследия  | Защитная зона |
|-------|--|-----------|--|-------------------------------|-------------------|----------------------------------|--|--|---------------|
|       |  |           |  |                               |                   |                                  | утвержденных границах» от 17.01.2013 № 22 (далее - 22)             | границах территории данной зоны» от 08.06.2022 № 418 (далее - 418) |               |
| 3     | Комплекс зданий Воскресенской церкви. Вознесенская церковь | 1838 г.   | Ф  | 1327                          | г. Лысково        | Памятник в составе ансамбля      | 22   | 418  |               |
| 4     | Комплекс зданий Воскресенской церкви. Георгиевская церковь | 1814 г.   | Ф  | 1327                          | г. Лысково        | Памятник в составе ансамбля      | 22   | 418  |               |
| 5     | Комплекс зданий Воскресенской церкви. Духовное училище     | XIX в.    | Ф  | 1327                          | г. Лысково        | Памятник в составе ансамбля      | 22   | 418  |               |

| № п/п | Наименование объекта культурного наследия                | Датировка    | Категория (Ф - федерального значения; Р - регионального значения, М - муниципального значения) | Акт о постановке на госохрану  | Месторасположение   | Вид объекта культурного наследия | Акт об утверждении границы территории объекта культурного наследия | Акт об утверждении границ зон охраны объекта культурного наследия | Защитная зона |
|-------|--|--------------|--|--|---|----------------------------------|--|---|---------------|
| 6     | Комплекс зданий Воскресенской церкви. Колокольный корпус | XIX в.       | Ф  | 1327   | г. Лысково  | Памятник в составе ансамбля      | 22   | 418   |               |
| 7     | Комплекс зданий Воскресенской церкви. Торговый корпус    | XIX в.       | Ф  | 1327   | г. Лысково  | Памятник в составе ансамбля      | 22   | 418   |               |
| 8     | Жилой дом с торговым помещением                          | конец XIX в. | Р  | Решение НО Совета народных депутатов «Об объявлении находящихся на территории г. Лысково и сп. Маркарьево Лысковского МО объектов, имеющих историческую, научную и культурную ценность, памятниками истории и культуры | г. Лысково, Большая Советская ул., 42 (литеры А, А1, Б, В, Г) | Памятник                         |  |   | Приказ 200 м  |

| № п/п | Наименование объекта культурного наследия | Датировка         | Категория (Ф - федерального значения; Р - регионального значения, М - муниципального значения) | Акт о постановке на госохрану   | Месторасположение   | Вид объекта культурного наследия | Акт об утверждении границы территории объекта культурного наследия | Акт об утверждении границ зон охраны объекта культурного наследия | Защитная зона |
|-------|---|-------------------|--|---|---|----------------------------------|--|---|---------------|
|       |   |                   |  | областного значения и установлении границ зон охраны и режим их содержания и использования» от 31.08.1993 № 281-м (далее - 281-м) |   |                                  |  |   |               |
| 9     | Гимназия                                  | середина XIX в.   | Р  | 281-м   | г. Лысково, Большая Советская ул., 44, 46 *г. Лысково, Большая Советская ул., 44 (литеры А, А1) | памятник                         |  |   | 200 м         |
| 10    | Дом купца Курмашенкова                    | середина XIX века | Р  | 471   | г. Лысково, Малая Советская ул., 7, ул. Горького, 7   | Памятник                         |  | 418   |               |

| № п/п | Наименование объекта культурного наследия   | Датировка    | Категория (Ф - федерального значения; Р - регионального значения, М - муниципального значения) | Акт о постановке на госохрану   | Месторасположение                             | Вид объекта культурного наследия | Акт об утверждении границы территории объекта культурного наследия | Акт об утверждении границ зон охраны объекта культурного наследия | Защитная зона |
|-------|---|--------------|--|---|---|----------------------------------|--|---|---------------|
| 11    | Гостиница Кудрявцева с торговым помещением  | конец XIX в. | Р  | 281-м   | г. Лысково, ул. Горького, 12 (литер А)        | Памятник                         |  | 418   |               |
| 12    | Жилой дом   | конец XIX в. | Р  | 281-м   | г. Лысково, ул. Горького, 27 (литеры А, Б, В) | Памятник                         |  | 418   |               |
| 13    | Дом, в котором с 1917 г. находился Совет рабочих, солдатских и крестьянских депутатов Макарьевского уезда | 1917 г.      | Р  | Решение Горьковского облисполкома от 03.11.83 № 559 «О мерах по дальнейшему улучшению охраны и использования памятников истории и культуры в области» (далее - 559) | г. Лысково, ул. Малая Советская, д. 7         | Памятник                         |  |   | 200 м         |

| № п/п | Наименование объекта культурного наследия                     | Датировка     | Категория (Ф - федерального значения; Р - регионального значения, М - муниципального значения) | Акт о постановке на госохрану | Месторасположение          | Вид объекта культурного наследия | Акт об утверждении границы территории объекта культурного наследия | Акт об утверждении границ зон охраны объекта культурного наследия | Защитная зона  |
|-------|---|---------------|--|-------------------------------|----------------------------|----------------------------------|--|---|--|
| 14    | Дом, где в 1919 г. родился и жил до 1922 г. поэт Н.И. Глазков | 1919–1922 гг. | Р  | 471                           | г. Лысково, ул. Ленина, 68 | Памятник                         |  |   | Приказ Управления государственной охраны объектов культурного наследия Нижегородской области от 12.09.2024 № 203 |

| № п/п | Наименование объекта культурного наследия                 | Датировка | Категория (Ф - федерального значения; Р - регионального значения, М - муниципального значения) | Акт о постановке на госохрану | Месторасположение                          | Вид объекта культурного наследия | Акт об утверждении границы территории объекта культурного наследия  | Акт об утверждении границ зон охраны объекта культурного наследия  | Защитная зона |
|-------|---|-----------|--|-------------------------------|--|----------------------------------|---|--|---------------|
| 15    | Комплекс зданий пивоваренного завода Ермолаева            | 1906 г.   | Р  | 281-м                         | г. Лысково, ул. Мичурина *ул. Мичурина, 25 | Ансамбль                         | Приказ управления государственной охраны объектов культурного наследия Нижегородской области «Об утверждении границы и режима использования территории объекта культурного наследия регионального значения «Комплекс зданий пивоваренного завода Ермолаева» (г. Лысково, ул. Мичурина, 25)» от 15.06.2021 № 160 (далее - 160) | Постановление Правительства Нижегородской области «Об установлении зон охраны объекта культурного наследия регионального значения «Комплекс зданий пивоваренного завода Ермолаева» (г. Лысково, ул. Мичурина, 25) и утверждении требований к градостроительным регламентам в границах территорий данных зон» от 29.03.2022 № 216 (далее - 216) |               |
| 16    | Комплекс зданий пивоваренного завода Ермолаева. Жилой дом | 1906 г.   | Р  | 281-м                         | г. Лысково, ул. Мичурина *ул. Мичурина, 25 | Памятник в составе ансамбля      | 160   | 216  |               |

| № п/п | Наименование объекта культурного наследия                               | Датировка | Категория (Ф - федерального значения; Р - регионального значения, М - муниципального значения) | Акт о постановке на госохрану | Месторасположение                          | Вид объекта культурного наследия | Акт об утверждении границы территории объекта культурного наследия | Акт об утверждении границ зон охраны объекта культурного наследия | Защитная зона |
|-------|---|-----------|--|-------------------------------|--|----------------------------------|--|---|---------------|
| 17    | Комплекс зданий пивоваренного завода Ермолаева. Производственный корпус | 1906 г.   | Р  | 281-м                         | г. Лысково, ул. Мичурина *ул. Мичурина, 25 | Памятник в составе ансамбля      | 160  | 216   |               |
| 18    | Комплекс зданий пивоваренного завода Ермолаева. Складской корпус        | 1906 г.   | Р  | 281-м                         | г. Лысково, ул. Мичурина *ул. Мичурина, 25 | Памятник в составе ансамбля      | 160  | 216   |               |
| 19    | Комплекс зданий пивоваренного завода Ермолаева. Складской корпус        | 1906 г.   | Р  | 281-м                         | г. Лысково, ул. Мичурина *ул. Мичурина, 25 | Памятник в составе ансамбля      | 160  | 216   |               |

| № п/п | Наименование объекта культурного наследия                               | Датировка      | Категория (Ф - федерального значения; Р - регионального значения, М - муниципального значения) | Акт о постановке на госохрану | Месторасположение                          | Вид объекта культурного наследия | Акт об утверждении границы территории объекта культурного наследия | Акт об утверждении границ зон охраны объекта культурного наследия | Защитная зона |
|-------|---|----------------|--|-------------------------------|--|----------------------------------|--|---|---------------|
| 20    | Комплекс зданий пивоваренного завода Ермолаева. Солодовня               | 1906 г.        | Р  | 281-м                         | г. Лысково, ул. Мичурина *ул. Мичурина, 25 | Памятник в составе ансамбля      | 160  | 216   |               |
| 21    | Магазин Писарева  | начало XX вв.  | Р  | 471                           | г. Лысково, ул. Горького, 4                | Памятник                         |  | 418   |               |
| 22    | Ансамбль Макарьевского Желтоводского монастыря на Волге                 | 1664 г.        | Ф  | 1327                          | Лысковский район, пос. Макарьево           | Ансамбль                         |  |   | 200 м         |
| 23    | Ансамбль Макарьевского Желтоводского монастыря на Волге. Гостинный двор | XVII–XVIII вв. | Ф  | 1327                          | Лысковский район, пос. Макарьево           | Памятник в составе ансамбля      |  |   | 200 м         |

| № п/п | Наименование объекта культурного наследия                                   | Датировка       | Категория (Ф - федерального значения; Р - регионального значения, М - муниципального значения) | Акт о постановке на госохрану | Месторасположение                | Вид объекта культурного наследия | Акт об утверждении границы территории объекта культурного наследия | Акт об утверждении границ зон охраны объекта культурного наследия | Защитная зона |
|-------|---|-----------------|--|-------------------------------|----------------------------------|----------------------------------|--|---|---------------|
| 24    | Ансамбль Макарьевского Желтоводского монастыря на Волге. Жилые корпуса      | XVII–XVIII вв.  | Ф  | 1327                          | Лысковский район, пос. Макарьево | Памятник в составе ансамбля      |  |   | 200 м         |
| 25    | Ансамбль Макарьевского Желтоводского монастыря на Волге. Надвратная церковь | 1670 г.         | Ф  | 1327                          | Лысковский район, пос. Макарьево | Памятник в составе ансамбля      |  |   | 200 м         |
| 26    | Ансамбль Макарьевского Желтоводского монастыря на Волге. Стены и башни      | 1662 – 1667 гг. | Ф  | 1327                          | Лысковский район, пос. Макарьево | Памятник в составе ансамбля      |  |   | 200 м         |

| № п/п | Наименование объекта культурного наследия   | Датировка     | Категория (Ф - федерального значения; Р - регионального значения, М - муниципального значения) | Акт о постановке на госохрану | Месторасположение   | Вид объекта культурного наследия | Акт об утверждении границы территории объекта культурного наследия | Акт об утверждении границ зон охраны объекта культурного наследия | Защитная зона |
|-------|---|---------------|--|-------------------------------|---|----------------------------------|--|---|---------------|
| 27    | Ансамбль Макарьевского Желтоводского монастыря на Волге. Троицкий собор с настенной живописью | 1664 г.       | Ф  | 1327                          | Лысковский район, пос. Макарьево                                | Памятник в составе ансамбля      |  |   | 200 м         |
| 28    | Ансамбль Макарьевского Желтоводского монастыря на Волге. Успенская церковь с колокольной      | 1649-1664 гг. | Ф  | 1327                          | Лысковский район, пос. Макарьево                                | Памятник в составе ансамбля      |  |   | 200 м         |
| 29    | Башенки (восточная и западная) усадьбы князя Грузинского                                      | начало XIX в. | Р  | 471                           | г. Лысково, рынок *восточная башня – территория рынка, западная | Ансамбль                         |  | 418   |               |

| № п/п | Наименование объекта культурного наследия | Датировка                    | Категория (Ф - федерального значения; Р - регионального значения, М - муниципального значения) | Акт о постановке на госохрану   | Месторасположение                           | Вид объекта культурного наследия | Акт об утверждении границы территории объекта культурного наследия | Акт об утверждении границ зон охраны объекта культурного наследия | Защитная зона      |
|-------|---|------------------------------|--|---|---|----------------------------------|--|---|--------------------|
|       |   |                              |  |   | башня – примыкает к дому поул. Революции, 9 |                                  |  |   |                    |
| 30    | Особняк                                   | первая половина XIX века     | Р  | 281-м   | г. Лысково, Малая Советская ул., 13         | Памятник                         |  |   | 200 м              |
| 31    | Рыбный склад                              | конец XIX в.                 | Р  | 281-м   | г. Лысково, ул. Урицкого, 7                 | Памятник                         |  |   | 200 м              |
| 32    | Сельское кладбище в г. Лысково            | конец XVIII – начало XIX вв. | Р  | Постановление Законодательного Собрания Нижегородской области от 21.06.94 № 38 (далее 38) | г. Лысково, территория кладбища             | Ансамбль                         | 38   | не требуется  | Не устанавливается |

| № п/п | Наименование объекта культурного наследия | Датировка | Категория (Ф - федерального значения; Р - регионального значения, М - муниципального значения) | Акт о постановке на госохрану | Месторасположение                 | Вид объекта культурного наследия | Акт об утверждении границы территории объекта культурного наследия | Акт об утверждении границ зон охраны объекта культурного наследия   | Защитная зона |
|-------|---|-----------|--|-------------------------------|-----------------------------------|----------------------------------|--|---|---------------|
| 33    | Собор Спасо-Преображения                  | 1711 г.   | Ф  | 1327                          | г. Лысково, Большая Советская ул. | Памятник                         | 22   | Постановление Правительства Нижегородской области «Об утверждении границ зон охраны объекта культурного наследия (памятника истории и культуры) федерального значения "Собор Спасо-Преображения, 1711 г.» в г. Лысково, режимов использования земель и градостроительных регламентов в утвержденных границах» от 17.12.2013 № 954 |               |

| № п/п | Наименование объекта культурного наследия | Датировка       | Категория (Ф - федерального значения; Р - регионального значения, М - муниципального значения) | Акт о постановке на госохрану | Месторасположение  | Вид объекта культурного наследия | Акт об утверждении границы территории объекта культурного наследия | Акт об утверждении границ зон охраны объекта культурного наследия | Защитная зона |
|-------|---|-----------------|--|-------------------------------|--|----------------------------------|--|---|---------------|
| 34    | Усадьба Грузинских-Стоговых               | середина XIX в. | Р  | 281-м                         | г. Лысково пер. Кадушина, 5 (литер А) пер. Кадушина, 7 (литер А) ул. Революции, 5 * школа (литеры А, А1) | Ансамбль                         |  | 418   |               |
| 35    | Усадьба Грузинских-Стоговых. Главный дом  | середина XIX в. | Р  | 281-м                         | г. Лысково пер. Кадушина, 5 (литер А)  | Памятник в составе ансамбля      |  | 418   |               |
| 36    | Усадьба Грузинских-Стоговых. Флигель      | середина XIX в. | Р  | 281-м                         | г. Лысково ул. Революции, 5 * школа (литеры А, А1)   | Памятник в составе ансамбля      |  | 418   |               |

| № п/п | Наименование объекта культурного наследия     | Датировка       | Категория (Ф - федерального значения; Р - регионального значения, М - муниципального значения) | Акт о постановке на госохрану | Месторасположение   | Вид объекта культурного наследия | Акт об утверждении границы территории объекта культурного наследия | Акт об утверждении границ зон охраны объекта культурного наследия | Защитная зона |
|-------|---|-----------------|--|-------------------------------|---|----------------------------------|--|---|---------------|
| 37    | Усадьба Грузинских-Стоговых. Флигель          | середина XIX в. | Р  | 281-м                         | г. Лысково пер. Кадушина, 7 (литер А)   | Памятник в составе ансамбля      |  | 418   |               |
| 38    | Лысковский район, г. Лысково, ул. Урицкого, 7 | конец XIX в.    | Р  | 281-м                         | г. Лысково, ул. Ленина, 3 (литера А), ул. Ленина, 5 (литера А), ул. Ленина, 3 (литера А2) | Ансамбль                         |  |   | 200 м         |
| 39    | Усадьба Сергеева. Главный дом                 | конец XIX в.    | Р  | 281-м                         | г. Лысково, ул. Ленина, 3 (литер А)   | Памятник в составе ансамбля      |  |   | 200 м         |
| 40    | Усадьба Сергеева. Кирпичные ворота            | конец XIX в.    | Р  | 281-м                         | г. Лысково, ул. Ленина, 3 (литер А2)  | Памятник в составе ансамбля      |  |   | 200 м         |

| № п/п | Наименование объекта культурного наследия | Датировка         | Категория (Ф - федерального значения; Р - регионального значения, М - муниципального значения) | Акт о постановке на госохрану | Месторасположение                       | Вид объекта культурного наследия | Акт об утверждении границы территории объекта культурного наследия | Акт об утверждении границ зон охраны объекта культурного наследия | Защитная зона |
|-------|---|-------------------|--|-------------------------------|---|----------------------------------|--|---|---------------|
| 41    | Усадьба Сергеева. Торговая лавка          | конец XIX в.      | Р  | 281-м                         | г. Лысково, ул. Ленина, 5 (литер А)     | Памятник в составе ансамбля      |  |   | 200 м         |
| 42    | Усадьба Сергеева                          | середина XIX века | Р  | 281-м                         | г. Лысково, ул. Ленина, 2 (литеры А, Б) | Ансамбль                         |  |   | 200 м         |
| 43    | Усадьба Сергеева. Главный дом             | середина XIX в.   | Р  | 281-м                         | г. Лысково, ул. Ленина, 2 (литер А)     | Памятник в составе ансамбля      |  |   | 200 м         |
| 44    | Усадьба Сергеева. Лавка                   | середина XIX в.   | Р  | 281-м                         | г. Лысково, ул. Ленина, 2 (литер Б)     | Памятник в составе ансамбля      |  |   | 200 м         |

| № п/п | Наименование объекта культурного наследия                                    | Датировка       | Категория (Ф - федерального значения; Р - регионального значения, М - муниципального значения) | Акт о постановке на госохрану   | Месторасположение   | Вид объекта культурного наследия | Акт об утверждении границы территории объекта культурного наследия | Акт об утверждении границ зон охраны объекта культурного наследия | Защитная зона   |
|-------|--|-----------------|--|---|---|----------------------------------|--|---|---|
| 45    | Богадельня для призрения вдов и сирот, построенная на средства А.Ф. Сергеева | 2-я пол. XIX в. | Р  | Постановление Законодательного Собрания Нижегородской области «Об объявлении находящихся на территории с. Бармино и Исады Лысковского района объектов, имеющих историческую, культурную и научную ценность, памятниками истории и культуры областного значения» от 21.02.1995 № 20 (далее - 20) | Лысковский район, с. Исады, 100 м юго-восточнее Никольской церкви | Памятник                         |  |   | Приказ управления государственной охраны объектов культурного наследия Нижегородской области от 16.07.2020 № 202 (200м) |

| № п/п | Наименование объекта культурного наследия | Датировка       | Категория (Ф - федерального значения; Р - регионального значения, М - муниципального значения) | Акт о постановке на госохрану  | Месторасположение                               | Вид объекта культурного наследия | Акт об утверждении границы территории объекта культурного наследия | Акт об утверждении границ зон охраны объекта культурного наследия | Защитная зона   |
|-------|---|-----------------|--|--|---|----------------------------------|--|---|---|
| 46    | Владимирская церковь                      | 1889–1905 гг.   | Р  | Постановление Законодательного Собрания Нижегородской области «Об объявлении находящихся на территории Нижегородской области объектов, имеющих историческую, научную и художественную ценность, памятниками истории и культуры местного (областного) значения» от 16.09.1999 № 286 (далее - 286) | Лысковский район, с. Никольское                 | Памятник                         |  |   | Приказ управления государственной охраны объектов культурного наследия Нижегородской области от 16.07.2020 № 202 (200м) |
| 47    | Восточный корпус келий                    | середина XIX в. | Р  | 286  | сп. Макарьево<br>*ул. Набережная, д.1, литера А | Памятник                         |  |   | 200 м   |

| № п/п | Наименование объекта культурного наследия | Датировка    | Категория (Ф - федерального значения; Р - регионального значения, М - муниципального значения) | Акт о постановке на госохрану | Месторасположение                                  | Вид объекта культурного наследия | Акт об утверждении границы территории объекта культурного наследия | Акт об утверждении границ зон охраны объекта культурного наследия | Защитная зона   |
|-------|---|--------------|--|-------------------------------|--|----------------------------------|--|---|---|
| 48    | Дом А.Ф. Сергеева с каменными воротами    | конец XIX в. | Р  | 20                            | Лысковский район, с. Исады, центральная часть села | Памятник                         |  |   | Приказ управления государственной охраны объектов культурного наследия Нижегородской области от 16.07.2020 № 202 (200м) |
| 49    | Жилой дом                                 | конец XIX в. | Р  | 20                            | Лысковский район, с. Бармино, Советская ул., 59    | Памятник                         |  |   | 200 м   |
| 50    | Жилой дом                                 | конец XIX в. | Р  | 20                            | Лысковский район, с. Бармино,                      | Памятник                         |  |   | 200 м   |

| № п/п | Наименование объекта культурного наследия | Датировка | Категория (Ф - федерального значения; Р - регионального значения, М - муниципального значения) | Акт о постановке на госохрану   | Месторасположение                                      | Вид объекта культурного наследия | Акт об утверждении границы территории объекта культурного наследия | Акт об утверждении границ зон охраны объекта культурного наследия | Защитная зона   |
|-------|---|-----------|--|---|--|----------------------------------|--|---|---|
|       |   |           |  |   | Советская ул., 155                                     |                                  |  |   |   |
| 51    | Ильинская церковь                         | 1904 г.   | Р  | 286   | Лысковский район, с. Варганы                           | Памятник                         |  |   | 200 м   |
| 52    | Казанская церковь, 1790 г.                | 1790 г.   | Ф  | Указ Президента РФ «Об утверждении Перечня объектов исторического и культурного наследия федерального (общероссийского) значения» от 21.02.1995 № 176 (далее - 176) | Нижегородская область, Лысковский район, пос. Макарьев | Памятник                         |  |   | Приказ управления государственной охраны объектов культурного наследия Нижегородской области от 16.07.2020 № 202 (200м) |

| № п/п | Наименование объекта культурного наследия  | Датировка     | Категория (Ф - федерального значения; Р - регионального значения, М - муниципального значения) | Акт о постановке на госохрану   | Месторасположение                        | Вид объекта культурного наследия | Акт об утверждении границы территории объекта культурного наследия  | Акт об утверждении границ зон охраны объекта культурного наследия | Защитная зона  |
|-------|--|---------------|--|---|--|----------------------------------|---|---|----------------|
| 53    | Могила Семенычева Николая Ивановича, кавалера Ордена Славы трех степеней (1923–1992 гг.) | 1923–1992 гг. | Р  | Постановление Законодательного Собрания Нижегородской области «Об объявлении памятниками истории могил Героев Советского Союза, Кавалеров Ордена Славы Трех Степеней, находящихся на территориях кладбищ Нижегородской области» от 16.04.2015 № 87 (далее - 87) | Лысковский район, с. Трофимово, кладбище | Памятник                         | Приказ управления государственной охраны объектов культурного наследия Нижегородской области «Об утверждении границ территорий объектов культурного наследия регионального значения - могил Героев Советского Союза и полных кавалеров ордена Славы в г. Нижнем Новгороде и Нижегородской области, требований к осуществлению деятельности в утвержденных границах» от 04.03.2015 № 31 (далее - 31) | не треб   | Не установлена |

| № п/п | Наименование объекта культурного наследия | Датировка    | Категория (Ф - федерального значения; Р - регионального значения, М - муниципального значения) | Акт о постановке на госохрану | Месторасположение               | Вид объекта культурного наследия | Акт об утверждении границы территории объекта культурного наследия | Акт об утверждении границ зон охраны объекта культурного наследия | Защитная зона   |
|-------|---|--------------|--|-------------------------------|---------------------------------|----------------------------------|--|---|---|
| 54    | Никольская церковь                        | начало XX в. | Р  | 471                           | Лысковский район, с. Преснецово | Памятник                         |  |   | Приказ управления государственной охраны объектов культурного наследия Нижегородской области от 16.07.2020 № 202 (200м) |
| 55    | Никольская церковь                        | 1847 г.      | Р  | 1327                          | Лысковский район, с. Исады      | Памятник                         |  |   | Приказ управления государственной охраны объектов культурного наследия  |

| № п/п | Наименование объекта культурного наследия | Датировка | Категория (Ф - федерального значения; Р - регионального значения, М - муниципального значения) | Акт о постановке на госохрану | Месторасположение           | Вид объекта культурного наследия | Акт об утверждении границы территории объекта культурного наследия | Акт об утверждении границ зон охраны объекта культурного наследия | Защитная зона   |
|-------|---|-----------|--|-------------------------------|-----------------------------|----------------------------------|--|---|---|
|       |   |           |  |                               |                             |                                  |  |   | наследия Нижегородской области от 16.07.2020 № 202 (200м)   |
| 56    | Никольская церковь                        | 1854 г.   | Р  | 471                           | Лысковский район, с. Просек | Памятник                         |  |   | Приказ управления государственной охраны объектов культурного наследия Нижегородской области от 16.07.2020 № 202 (200м) |

| № п/п | Наименование объекта культурного наследия | Датировка             | Категория (Ф - федерального значения; Р - регионального значения, М - муниципального значения) | Акт о постановке на госохрану | Месторасположение                                   | Вид объекта культурного наследия | Акт об утверждении границы территории объекта культурного наследия | Акт об утверждении границ зон охраны объекта культурного наследия | Защитная зона   |
|-------|---|-----------------------|--|-------------------------------|---|----------------------------------|--|---|---|
| 57    | Особняк                                   | первая треть XIX века | Р  | 281-м                         | Лысковский район, пос. Макарьево, Советская ул., 17 | Памятник                         |  |   | Приказ управления государственной охраны объектов культурного наследия Нижегородской области от 16.07.2020 № 202 (200м) |
| 58    | Петропавловская церковь                   | 1809 г.               | Ф  | 176                           | Лысковский район, с. Петровка                       | Памятник                         |  |   | Приказ управления государственной охраны объектов культурного   |

| № п/п | Наименование объекта культурного наследия | Датировка                | Категория (Ф - федерального значения; Р - регионального значения, М - муниципального значения) | Акт о постановке на госохрану | Месторасположение                            | Вид объекта культурного наследия | Акт об утверждении границы территории объекта культурного наследия | Акт об утверждении границ зон охраны объекта культурного наследия | Защитная зона   |
|-------|---|--------------------------|--|-------------------------------|--|----------------------------------|--|---|---|
|       |   |                          |  |                               |  |                                  |  |   | наследия Нижегородской области от 16.07.2020 № 202 (200м)   |
| 59    | Придорожная часовня-столб                 | вторая половина XIX века | Р  | 281-м                         | Лысковский район, пос. Макарьево, ул. Ленина | Памятник                         |  |   | Приказ управления государственной охраны объектов культурного наследия Нижегородской области от 16.07.2020 № 202 (200м) |

| № п/п | Наименование объекта культурного наследия | Датировка | Категория (Ф - федерального значения; Р - регионального значения, М - муниципального значения) | Акт о постановке на госохрану  | Месторасположение             | Вид объекта культурного наследия | Акт об утверждении границы территории объекта культурного наследия | Акт об утверждении границ зон охраны объекта культурного наследия | Защитная зона   |
|-------|---|-----------|--|--|-------------------------------|----------------------------------|--|---|---|
| 60    | Троицкая церковь (деревянная)             | 1698 г.   | Р  | 1327   | с. Бармино                    | Памятник                         |  |   | 200 м   |
| 61    | Успенская церковь                         | 1692 г.   | Ф  | Постановление Совмина РСФСР «О дополнении и частичном изменении Постановления Совета Министров РСФСР от 30 августа 1960 г. № 1327 «О дальнейшем улучшении дела охраны памятников культуры в РСФСР» от 04.12.1974 № 624 (далее - 624) | Лысковский район, с. Кириково | Памятник                         |  |   | Приказ управления государственной охраны объектов культурного наследия Нижегородской области от 16.07.2020 № 202 (200м) |

| № п/п | Наименование объекта культурного наследия | Датировка | Категория (Ф - федерального значения; Р - регионального значения, М - муниципального значения) | Акт о постановке на госохрану | Месторасположение             | Вид объекта культурного наследия | Акт об утверждении границы территории объекта культурного наследия | Акт об утверждении границ зон охраны объекта культурного наследия | Защитная зона   |
|-------|---|-----------|--|-------------------------------|-------------------------------|----------------------------------|--|---|---|
| 62    | Церковь Знамения                          | 1825 г.   | Р  | 1327                          | с. Негоново                   | Памятник                         |  |   | Приказ управления государственной охраны объектов культурного наследия Нижегородской области от 16.07.2020 № 202 (200м) |
| 63    | Церковь Михаила Архангела                 | 1825 г.   | Р  | 1327                          | Лысковский район, с. Ратунино | Памятник                         |  |   | Приказ управления государственной охраны объектов культурного   |

| № п/п | Наименование объекта культурного наследия | Датировка               | Категория (Ф - федерального значения; Р - регионального значения, М - муниципального значения) | Акт о постановке на госохрану | Месторасположение                      | Вид объекта культурного наследия | Акт об утверждении границы территории объекта культурного наследия | Акт об утверждении границ зон охраны объекта культурного наследия | Защитная зона   |
|-------|---|-------------------------|--|-------------------------------|--|----------------------------------|--|---|---|
|       |   |                         |  |                               |  |                                  |  |   | наследия Нижегородской области от 16.07.2020 № 202 (200м) |
| 64    | Часовня-надгробие                         | первая половина XIX в.  | Р  | 286                           | сп. Макарьево ул. Набережная, д.1,     | Памятник                         |  |   | 200 м   |
| 65    | Городище Оленья гора                      | XIV в.                  | Ф  | 624<br>176                    | г. Лысково, центрального собора города | Памятник                         |  |   | не устанавливается  |
| 66    | Баранниковское городище                   | середина I тыс. до н.э. | Ф  | 624                           | д. Баранниково                         | Памятник                         | 41   |   | не устанавливается  |

| № п/п | Наименование объекта культурного наследия | Датировка        | Категория (Ф - федерального значения; Р - регионального значения, М - муниципального значения) | Акт о постановке на госохрану | Месторасположение | Вид объекта культурного наследия | Акт об утверждении границы территории объекта культурного наследия | Акт об утверждении границ зон охраны объекта культурного наследия | Защитная зона      |
|-------|---|------------------|--|-------------------------------|-------------------|----------------------------------|--|---|--------------------|
|       | («Большая курочка»)                       |                  |  |                               |                   |                                  |  |   |                    |
| 67    | Волчихинский могильник                    | VII–XI вв.       | Ф  | 624                           | д. Волчиха        | Памятник                         | 41   |   | не устанавливается |
| 68    | Стоянка Великовское-1                     | II тыс. до н.э.  | Ф  | 471                           | с. Великовское    | Памятник                         |  |   | не устанавливается |
| 69    | Стоянка Великовское-2                     | II тыс. до н.э.  | Ф  | 471                           | с. Великовское    | Памятник                         |  |   | не устанавливается |
| 70    | Стоянка Великовское-3                     | II тыс. до н.э.  | Ф  | 471                           | с. Великовское    | Памятник                         |  |   | не устанавливается |
| 71    | Стоянка Красный Яр-1                      | III тыс. до н.э. | Ф  | 471                           | д. Красный Яр     | Памятник                         |  |   | не устанавливается |
| 72    | Стоянка Красный Яр-10                     | II тыс. до н.э.  | Ф  | 471                           | д. Красный Яр     | Памятник                         |  |   | не устанавливается |

| № п/п | Наименование объекта культурного наследия | Датировка           | Категория (Ф - федерального значения; Р - регионального значения, М - муниципального значения) | Акт о постановке на госохрану | Месторасположение | Вид объекта культурного наследия | Акт об утверждении границы территории объекта культурного наследия | Акт об утверждении границ зон охраны объекта культурного наследия | Защитная зона      |
|-------|---|---------------------|--|-------------------------------|-------------------|----------------------------------|--|---|--------------------|
| 73    | Стоянка Красный Яр-2                      | V – IV тыс. до н.э. | Ф  | 471                           | д. Красный Яр     | Памятник                         |  |   | не устанавливается |
| 74    | Стоянка Красный Яр-3                      | V–IV тыс. до н.э.   | Ф  | 471                           | д. Красный Яр     | Памятник                         |  |   | не устанавливается |
| 75    | Стоянка Красный Яр-4                      | II тыс. до н.э.     | Ф  | 471                           | д. Красный Яр     | Памятник                         |  |   | не устанавливается |
| 76    | Стоянка Красный Яр-5                      | VI – V тыс. до н.э. | Ф  | 471                           | д. Красный Яр     | Памятник                         |  |   | не устанавливается |
| 77    | Стоянка Красный Яр-6                      | VI тыс. до н.э.     | Ф  | 471                           | д. Красный Яр     | Памятник                         |  |   | не устанавливается |
| 78    | Стоянка Красный Яр-7                      | VI тыс. до н.э.     | Ф  | 471                           | д. Красный Яр     | Памятник                         |  |   | не устанавливается |
| 79    | Стоянка Красный Яр-8                      | II тыс. до н.э.     | Ф  | 471                           | д. Красный Яр     | Памятник                         |  |   | не устанавливается |

| № п/п | Наименование объекта культурного наследия | Датировка             | Категория (Ф - федерального значения; Р - регионального значения, М - муниципального значения) | Акт о постановке на госохрану | Месторасположение | Вид объекта культурного наследия | Акт об утверждении границы территории объекта культурного наследия | Акт об утверждении границ зон охраны объекта культурного наследия | Защитная зона      |
|-------|---|-----------------------|--|-------------------------------|-------------------|----------------------------------|--|---|--------------------|
| 80    | Стоянка Красный Яр-9                      | IV тыс. до н.э.       | Ф  | 471                           | д. Красный Яр     | Памятник                         |  |   | не устанавливается |
| 81    | Стоянка Макарьево-1                       | VI – V тыс. до н.э.   | Ф  | 471                           | сп. Макарьево     | Памятник                         |  |   | не устанавливается |
| 82    | Стоянка Макарьево-2                       | III–II тыс. до н.э.   | Ф  | 471                           | сп. Макарьево     | Памятник                         |  |   | не устанавливается |
| 83    | Стоянка Макарьево-3                       | III – II тыс. до н.э. | Ф  | 471                           | сп. Макарьево     | Памятник                         |  |   | не устанавливается |
| 84    | Стоянка Макарьево-4                       | II тыс. до н.э.       | Ф  | 471                           | сп. Макарьево     | Памятник                         |  |   | не устанавливается |
| 85    | Стоянка Макарьево-5                       | IV тыс. до н.э.       | Ф  | 471                           | сп. Макарьево     | Памятник                         |  |   | не устанавливается |

| № п/п | Наименование объекта культурного наследия | Датировка             | Категория (Ф - федерального значения; Р - регионального значения, М - муниципального значения) | Акт о постановке на госохрану | Месторасположение | Вид объекта культурного наследия | Акт об утверждении границы территории объекта культурного наследия | Акт об утверждении границ зон охраны объекта культурного наследия | Защитная зона      |
|-------|---|-----------------------|--|-------------------------------|-------------------|----------------------------------|--|---|--------------------|
| 86    | Стоянка Макарьево-6                       | III – II тыс. до н.э. | Ф  | 471                           | сп. Макарьево     | Памятник                         |  |   | не устанавливается |
| 87    | Стоянка. Потопай                          | II тыс. до н.э.       | Ф  | 624<br>176                    | сп. Макарьево     | Памятник                         |  |   | не устанавливается |
| 88    | Стоянка Сельская Маза                     | III–II тыс. до н.э.   | Ф  | 471                           | с. Сельская Маза  | Памятник                         |  |   | не устанавливается |
| 89    | Стоянка Черная Маза-1                     | VI, II тыс. до н.э.   | Ф  | 471                           | д. Черная Маза    | Памятник                         |  |   | не устанавливается |
| 90    | Стоянка Черная Маза-10                    | III–II тыс. до н.э.   | Ф  | 471                           | д. Черная Маза    | Памятник                         |  |   | не устанавливается |
| 91    | Стоянка Черная Маза-11                    | III–II тыс. до н.э.   | Ф  | 471                           | д. Черная Маза    | Памятник                         |  |   | не устанавливается |
| 92    | Стоянка Черная Маза-12                    | IV–III тыс. до н.э.   | Ф  | 471                           | д. Черная Маза    | Памятник                         |  |   | не устанавливается |

| № п/п | Наименование объекта культурного наследия | Датировка             | Категория (Ф - федерального значения; Р - регионального значения, М - муниципального значения) | Акт о постановке на госохрану | Месторасположение | Вид объекта культурного наследия | Акт об утверждении границы территории объекта культурного наследия | Акт об утверждении границ зон охраны объекта культурного наследия | Защитная зона      |
|-------|---|-----------------------|--|-------------------------------|-------------------|----------------------------------|--|---|--------------------|
| 93    | Стоянка Черная Маза-2                     | III тыс. до н.э.      | Ф  | 471                           | д. Черная Маза    | Памятник                         |  |   | не устанавливается |
| 94    | Стоянка Черная Маза-3                     | III тыс. до н.э.      | Ф  | 471                           | д. Черная Маза    | Памятник                         |  |   | не устанавливается |
| 95    | Стоянка Черная Маза-4                     | II тыс. до н.э.       | Ф  | 471                           | д. Черная Маза    | Памятник                         |  |   | не устанавливается |
| 96    | Стоянка Черная Маза-5                     | IV – III тыс. до н.э. | Ф  | 471                           | д. Черная Маза    | Памятник                         |  |   | не устанавливается |
| 97    | Стоянка Черная Маза-6                     | II тыс. до н.э.       | Ф  | 471                           | д. Черная Маза    | Памятник                         |  |   | не устанавливается |
| 98    | Стоянка Черная Маза-7                     | III–II тыс. до н.э.   | Ф  | 471                           | д. Черная Маза    | Памятник                         |  |   | не устанавливается |
| 99    | Стоянка Черная Маза-8                     | III тыс. до н.э.      | Ф  | 471                           | д. Черная Маза    | Памятник                         |  |   | не устанавливается |

| № п/п | Наименование объекта культурного наследия | Датировка       | Категория (Ф - федерального значения; Р - регионального значения, М - муниципального значения) | Акт о постановке на госохрану  | Месторасположение | Вид объекта культурного наследия | Акт об утверждении границы территории объекта культурного наследия | Акт об утверждении границ зон охраны объекта культурного наследия | Защитная зона      |
|-------|---|-----------------|--|--|-------------------|----------------------------------|--|---|--------------------|
| 100   | Стоянка Черная Маза-9                     | VI тыс. до н.э. | Ф  | 471  | д. Черная Маза    | Памятник                         |  |   | не устанавливается |
| 101   | Летнево. Селище 1                         | XI-XVII вв.     | -  | Приказ управления государственной охраны объектов культурного наследия Нижегородской области от 30.01.2019 № 16 (далее - 16) | -                 | -                                |  |   | -                  |
| 102   | Преснецово. Селище 1                      | XVII-XIX вв.    | -  | 16   | -                 | -                                |  |   | -                  |

---

## **Ограничения использования земельных участков, связанных с сохранением объектов археологического наследия**

В соответствии со ст. 28, 30, п. 3 ст. 31, ст. 36 Федерального закона №73-ФЗ пользователи (собственники) земельных участков при проектировании и проведении землеустроительных, земляных, строительных, мелиоративных, хозяйственных работ, предусмотренных статьей 25 Лесного кодекса Российской Федерации работ по использованию лесов (за исключением работ, указанных в пунктах 3, 4 и 7 части 1 статьи 25 Лесного кодекса Российской Федерации) и иных работ (далее – хозяйственных работ) обязаны:

1. В пределах границ территорий объектов археологического наследия, включенных в реестр, либо выявленных объектов археологического наследия (далее – объект культурного (археологического) наследия) пользователи (собственники) земельных участков хозяйственные работы проводят при следующих условиях:

- соблюдения установленных статьей 5.1 Федерального закона № 73 – ФЗ требований к осуществлению деятельности в границах территории объекта культурного наследия, особого режима использования земельного участка, в границах которого располагается объект культурного (археологического) наследия;

- разработки в составе проектной документации раздела об обеспечении сохранности объекта культурного (археологического) наследия или о проведении спасательных археологических полевых работ или проекта обеспечения сохранности указанного объекта либо плана проведения спасательных археологических полевых работ, включающих оценку воздействия проводимых работ на указанный объект (далее - документация или раздел документации, обосновывающий меры по обеспечению сохранности объекта культурного (археологического) наследия;

- получения по документации или разделу документации, обосновывающей меры по обеспечению сохранности объекта культурного (археологического) наследия, заключения историко-культурной экспертизы и предоставления заключения совместно с указанной документацией в управление государственной охраны объектов культурного наследия Нижегородской области (далее – Управление) на согласование;

- реализации, согласованной Управлением документации, обосновывающей меры по обеспечению сохранности объекта культурного (археологического) наследия.

2. На земельных участках, непосредственно связанных с земельным участком в границах территории объекта культурного (археологического) наследия, строительные и иные работы проводятся при наличии в проектной документации разделов об обеспечении сохранности указанного объекта или о проведении спасательных археологических полевых работ или проекта обеспечения сохранности указанного объекта либо плана проведения спасательных археологических полевых работ, включающих оценку воздействия проводимых работ на указанный объект культурного (археологического) наследия, согласованных с Управлением.

3. На землях, подлежащих воздействию хозяйственных работ, в случае если региональный орган охраны объектов культурного наследия не имеет данных об отсутствии на указанных землях объектов культурного наследия, включенных в реестр, выявленных объектов культурного наследия либо объектов, обладающих признаками объекта культурного наследия, заказчик работ до начала хозяйственных работ обязан:

3.1. Обеспечить проведение и финансирование историко-культурной экспертизы земель, подлежащих воздействию хозяйственных работ, путём археологической разведки в порядке, установленном статьёй 45.1 Федерального закона № 73-ФЗ;

---

3.2. Представить в Управление документацию, подготовленную на основе археологической разведки, содержащую результаты исследований, в соответствии с которыми определяется наличие или отсутствие объектов, обладающих признаками объекта культурного наследия, на земельном участке, подлежащем воздействию хозяйственных работ, а также заключение государственной историко-культурной экспертизы указанной документации (либо земельного участка);

3.3. В случае обнаружения в границе земельного участка, подлежащего воздействию хозяйственных работ, объектов, обладающих признаками объекта археологического наследия, и после принятия Управлением решения о включении данного объекта в перечень выявленных объектов культурного наследия обеспечить выполнение мероприятий по обеспечению его сохранности в соответствии с Федеральным законом № 73-ФЗ:

- обеспечить реализацию согласованной Управлением документации, обосновывающей меры по обеспечению сохранности выявленного объекта культурного (археологического) наследия.

## ГЛАВА 4 – Особо охраняемые природные территории федерального, регионального и местного значения

На территории Лысковского муниципального округа расположено 7 памятников природы регионального значения (характеристики памятников природы приведены в таблицах 4.1 – 4.7).

Таблица 4.1 – Характеристика особо охраняемых природных территорий регионального значения, расположенных на территории Лысковского муниципального округа

| № | Наименование ООПТ   | Площадь, га |                          | Категория        | Правоустанавливающие документы   |
|---|---------------------|-------------|--------------------------|------------------|--|
|   |                     | всего       | в т.ч. в муницип. образ. |                  |  |
| 1 | Болото Бакалдинское | 10220,2     |                          | памятник природы | Постановление Правительства Нижегородской области от 29.04.2013 № 281 «О памятниках природы регионального значения в Лысковском районе Нижегородской области», Решение Нижегородского областного Совета народных депутатов от 15 марта 1994 года № 47-м «Об объявлении природных объектов государственными памятниками природы областного значения». |

Адрес (местонахождение): Нижегородская область, Лысковский муниципальный район, от г. Лысково в 20 км к северо-востоку, от сп. Верхний Красный Яр в 10 км к северо-востоку, от д. Черная Маза в 11 км к северу, от с. Сельская Маза в 10 км к северу, от с. Нижний Красный Яр в 9 км к северо-западу.

Расположен на землях лесного фонда Керженского, Сельскомазского и Красноярского участковых лесничеств Лысковского межрайонного лесничества (список лесных кварталов и выделов, входящих в состав памятника природы и его охранной зоны, приведен в приложении 1 к настоящему Паспорту).

Площадь памятника природы: 10220,2 га.

Памятник природы состоит из 11 кластерных участков, объединенных общей охранной зоной. Площади участков составляют: участок I – 9 999,4 га; участок II - 16,1 га; участок III - 3,2 га; участок IV - 7,7 га; участок V - 8,0 га; участок VI - 8,3 га; участок VII - 35,7 га; участок VIII - 47,8 га; участок IX - 7,2 га; участок X - 66,9 га; участок XI - 19,9 га.

Площадь охранной зоны: 9 877,5 га

Взят на учет в министерстве экологии и природных ресурсов Нижегородской области.

Перечень мер, необходимых для сохранения памятника природы

*На всей территории памятника природы запрещаются:*

- приватизация и продажа земель;
- сплошные рубки лесных насаждений;
- строительство;
- добыча полезных ископаемых, геологоразведочные изыскания;
- распашка земель;

- 
- применение ядохимикатов, минеральных удобрений, химических средств защиты растений и стимуляторов роста;
  - проведение гидромелиоративных и ирригационных работ, строительство запруд, плотин, водозаборов, любые другие действия, приводящие к изменению гидрологического режима водоемов и территории в целом;
  - размещение свалок и полигонов для захоронения и уничтожения различных отходов;
  - проезд и стоянка автотранспорта вне дорог;
  - засорение и захламление территории;
  - заготовка живицы;
  - прогон и выпас скота;
  - заготовка лекарственных и декоративных растений;
  - деятельность, препятствующая сохранению или восстановлению объектов охраны, влекущая за собой нарушение сохранности памятника природы.

*На территории охранной зоны памятника природы регионального значения разрешаются:*

- проведение лесохозяйственных мероприятий, направленных на ликвидацию последствий стихийных бедствий и оздоровление насаждений, проводимых по согласованию с уполномоченным органом исполнительной власти Нижегородской области в области организации, охраны и использования ООПТ;
- проведение мероприятий по тушению пожаров;
- проведение лесовосстановительных и противопожарных мероприятий согласно лесохозяйственному регламенту и проектам освоения лесов, утвержденных в установленном порядке;
- проведение комплекса профилактических противопожарных мероприятий, не включенных в лесохозяйственный регламент и проекты освоения лесов, утвержденные в установленном порядке, по согласованию с уполномоченными органами исполнительной власти Нижегородской области в области лесных отношений, а также в области организации, охраны и использования ООПТ;
- обеспечение функционирования, ремонт и реконструкция существующих коммуникаций по согласованию с уполномоченным органом исполнительной власти Нижегородской области в области организации, охраны и использования ООПТ;
- рубки ухода и санитарные рубки леса;
- прокладывание вновь проектируемых коммуникаций, проекты которых согласованы с уполномоченным органом исполнительной власти Нижегородской области в области организации, охраны и использования ООПТ и утверждены до введения в действие Паспорта на данный памятник природы документацией территориального планирования;
- сбор грибов и ягод;
- проведение учебных экскурсий;
- научные исследования.

Таблица 4.2 – Характеристика особо охраняемых природных территорий регионального значения, расположенных на территории Лысковского муниципального округа

| № | Наименование ООПТ                   | Площадь, га |                          | Категория        | Правоустанавливающие документы  |
|---|-------------------------------------|-------------|--------------------------|------------------|---|
|   |                                     | Всего       | в т.ч. в муницип. образ. |                  |   |
| 2 | Болото Дерябинское и озеро Дерябино | 661,8 га    |                          | памятник природы | Постановление Правительства Нижегородской области от 01.03.2013 № 127 «О памятниках природы регионального значения в Лысковском районе Нижегородской области» |

Адрес (местонахождение): Нижегородская область, Лысковский район, от г. Лысково в 18 км к северо-востоку, от с. Сельская Маза в 5 км к северу.

Расположен на землях лесного фонда Сельскомазского участкового лесничества Лысковского межрайонного лесничества (список лесных кварталов и выделов, входящих в состав памятника природы и его охранной зоны, приведен в приложении 1 к настоящему паспорту).

Площадь памятника природы: 661,8 га.

Площадь охранной зоны: 1 903,2 га.

Взят на учет в министерстве экологии и природных ресурсов Нижегородской области.

Перечень мер, необходимых для сохранения памятника природы

На территории памятника природы запрещается:

- приватизация и продажа земель;
- все виды рубок леса, за исключением лесохозяйственных мероприятий, направленных на ликвидацию последствий стихийных бедствий и оздоровление насаждений, проводимых по согласованию с уполномоченным органом исполнительной власти Нижегородской области в области организации, охраны и использования особо охраняемых природных территорий (ООПТ);
- уничтожение и повреждение деревьев и кустарников, болотной, прибрежно-водной, водной растительности, мохового покрова, славин;
- строительство;
- прокладывание коммуникаций;
- добыча полезных ископаемых (в том числе торфа, сапропеля), геологоразведочные изыскания;
- распашка земель;
- применение ядохимикатов, минеральных удобрений, химических средств защиты растений и стимуляторов роста;
- проведение гидромелиоративных и ирригационных работ, любые другие действия, приводящие к изменению гидрологического режима водоемов и территории в целом;
- размещение свалок и полигонов для захоронения и уничтожения различных отходов;
- любительская и спортивная охота в весенний период;
- проезд и стоянка автотранспорта вне дорог;
- засорение и захламление территории;
- заготовка живицы;
- прогон и выпас скота;
- разбивка туристических стоянок, разведение костров;

- 
- заготовка лекарственных и декоративных растений;
  - деятельность, препятствующая сохранению или восстановлению объектов охраны, влекущая за собой нарушение сохранности памятника природы.

На территории памятника природы разрешаются:

- проведение лесохозяйственных мероприятий, направленных на ликвидацию последствий стихийных бедствий и оздоровление насаждений, проводимых по согласованию с уполномоченным органом исполнительной власти Нижегородской области в области организации, охраны и использования особо охраняемых природных территорий (ООПТ);

- проведение мероприятий по тушению пожаров;

- проведение лесовосстановительных и противопожарных мероприятий согласно лесохозяйственному регламенту и проектам освоения лесов, утвержденных в установленном порядке;

- проведение комплекса профилактических противопожарных мероприятий, не включенных в лесохозяйственный регламент и проекты освоения лесов, утвержденные в установленном порядке, по согласованию с уполномоченными органами исполнительной власти Нижегородской области в области лесных отношений, а также в области организации, охраны и использования ООПТ;

- обеспечение функционирования и ремонт существующих коммуникаций по согласованию с уполномоченным органом исполнительной власти Нижегородской области в области организации, охраны и использования ООПТ;

- реконструкция существующих коммуникаций согласно проектной документации, получившей положительное заключение государственной экологической экспертизы;

- сбор грибов и ягод;

- спортивная и любительская охота в летне-осенне-зимний период;

- любительский лов удочкой и спиннингом;

- проведение учебных экскурсий;

- научные исследования.

На территории охранной зоны памятника природы запрещаются:

- приватизация и продажа земель;

- сплошные рубки лесных насаждений;

- строительство;

- добыча полезных ископаемых, геологоразведочные изыскания;

- распашка земель;

- применение ядохимикатов, минеральных удобрений, химических средств защиты растений и стимуляторов роста;

- проведение гидромелиоративных и ирригационных работ, строительство запруд, плотин, водозаборов, любые другие действия, приводящие к изменению гидрологического режима водоемов и территории в целом;

- размещение свалок и полигонов для захоронения и уничтожения различных отходов;

- проезд и стоянка автотранспорта вне дорог;

- засорение и захламление территории;

- заготовка живицы;

- прогон и выпас скота;

- разбивка туристических стоянок, разведение костров, за исключением южного берега озера Дерябино;

- заготовка лекарственных и декоративных растений;
- деятельность, препятствующая сохранению или восстановлению объектов охраны, влекущая за собой нарушение сохранности памятника природы.

На территории охранной зоны памятника природы регионального значения разрешаются:

- проведение лесохозяйственных мероприятий, направленных на ликвидацию последствий стихийных бедствий и оздоровление насаждений, проводимых по согласованию с уполномоченным органом исполнительной власти Нижегородской области в области организации, охраны и использования особо охраняемых природных территорий (ООПТ);
- проведение мероприятий по тушению пожаров;
- проведение лесовосстановительных и противопожарных мероприятий согласно лесохозяйственному регламенту и проектам освоения лесов, утвержденным в установленном порядке;
- проведение комплекса профилактических противопожарных мероприятий, не включенных в лесохозяйственный регламент и проекты освоения лесов, утвержденные в установленном порядке, по согласованию с уполномоченными органами исполнительной власти Нижегородской области в области лесных отношений, а также в области организации, охраны и использования ООПТ;
- обеспечение функционирования, ремонт и реконструкция существующих коммуникаций по согласованию с уполномоченным органом исполнительной власти Нижегородской области в области организации, охраны и использования ООПТ;
- рубки ухода и санитарные рубки леса;
- прокладывание вновь проектируемых коммуникаций, проекты которых согласованы с уполномоченным органом исполнительной власти Нижегородской области в области организации, охраны и использования ООПТ и утверждены до введения в действие паспорта на данный памятник природы документацией территориального планирования;
- разбивка туристических стоянок на южном берегу озера Дерябино;
- сбор грибов и ягод;
- проведение учебных экскурсий;
- научные исследования.

Таблица 4.3 – Характеристика особо охраняемых природных территорий регионального значения, расположенных на территории Лысковского муниципального округа

| № | Наименование ООПТ | Площадь, га |                          | Категория        | Правоустанавливающие документы  |
|---|-------------------|-------------|--------------------------|------------------|---|
|   |                   | Всего       | в т.ч. в муницип. образ. |                  |   |
| 3 | Болото Дряничное  | 7 481,4     | 1 479,5                  | памятник природы | Постановление Правительства Нижегородской области от 29.09.2017 № 700 «О памятнике природы регионального значения «Болото Дряничное»,<br>Решение Нижегородского областного Совета народных депутатов от 15 марта 1994 года № 47-м «Об объявлении природных объектов государственными памятниками природы областного значения» |

---

Адрес (местонахождение): Нижегородская область, Воротынский и Лысковский муниципальные районы, в 32 км к северо-западу от районного центра р.п. Воротынец, в 11 км к северо-западу от с. Каменка, в 1,5 км к югу от п. Кузьмияр, в 1 км к юго-западу от нежилого п. Безрыбное; в 26 км к северо-востоку от районного центра г. Лысково, в 15 км к северу от с. Нижний Красный Яр (Великовской сельской администрации), в 0,5 км к востоку от кордона Глубокое.

Расположен на землях лесного фонда Красноярского, Красноборковского, Каменского и Разнежского участковых лесничеств Михайловского районного лесничества (список лесных кварталов и выделов, входящих в состав памятника природы, приведен в приложении 1 к настоящему паспорту).

Площадь памятника природы: 7 481,4 га, в том числе: на территории Лысковского муниципального района – 1 479,5 га; на территории Воротынского муниципального района – 6001,9 га.

Памятник природы состоит из 14 отдельно расположенных участков (кластеров), объединенных общей охранной зоной. Площади участков составляют: участок I – 95,3 га; участок II – 3 633,0 га; участок III – 2 620,8 га; участок IV – 41,6 га; участок V – 13,4 га; участок VI – 22,7 га; участок VII – 12,2 га; участок VIII – 138,1 га; участок IX – 73,7 га; участок X – 40,8 га; участок XI – 84,7 га; участок XII – 68,1 га; участок XIII – 52,5 га; участок XIV – 584,5 га.

Взят на учет в министерстве экологии и природных ресурсов Нижегородской области.

Перечень мер, необходимых для сохранения памятника природы:

*1. На территории памятника природы запрещаются следующие виды деятельности, влекущие за собой нарушение сохранности памятника природы:*

- приватизация и продажа земель;
- все виды рубок леса, за исключением лесохозяйственных мероприятий, направленных на ликвидацию последствий стихийных бедствий и оздоровление насаждений, проводимых по согласованию с уполномоченным органом исполнительной власти Нижегородской области в области организации, охраны и использования особо охраняемых природных территорий (далее-ООПТ), вынужденной рубки деревьев и кустарников, необходимой для соблюдения требуемых строительных норм, при проведении работ ремонту и обеспечению функционирования существующих коммуникаций, а также при реконструкции существующих коммуникаций в соответствии с проектной документацией, получившей положительное заключение государственной экологической экспертизы, с проведением компенсационных мероприятий;
- заготовка и сбор недревесных лесных ресурсов;
- уничтожение болотной, прибрежно-водной, водной растительности, мохового покрова, сплавин;
- новое строительство;
- прокладывание новых коммуникаций;
- добыча полезных ископаемых (в том числе торфа, сапропеля), геологоразведочные изыскания;
- распашка земель;
- применение ядохимикатов, минеральных удобрений, химических средств защиты растений и стимуляторов роста;
- проведение гидромелиоративных и ирригационных работ, любые другие действия, приводящие к изменению гидрологического режима водоемов и территории в целом;
- размещение свалок и полигонов для захоронения и уничтожения различных отходов;

---

- любительская и спортивная охота в весенний период;
- проезд и стоянка автотранспорта вне дорог, за исключением случаев проведения работ по реконструкции, ремонту и обеспечению функционирования существующих коммуникаций, в соответствии с проектной документацией, получившей положительное заключение государственной экологической экспертизы;

- засорение и захламление территории;
- заготовка живицы;
- прогон и выпас скота;
- разбивка туристических стоянок, разведение костров;
- заготовка лекарственных и декоративных растений;
- деятельность, препятствующая сохранению или восстановлению объектов охраны, влекущая за собой нарушение сохранности памятника природы.

## *2. На территории памятника природы разрешаются:*

- проведение лесохозяйственных мероприятий, направленных на ликвидацию последствий стихийных бедствий и оздоровление насаждений, проводимых по согласованию с уполномоченным органом исполнительной власти Нижегородской области в области организации, охраны и использования ООПТ;

- вынужденная вырубка деревьев и кустарников, необходимая для соблюдения требуемых строительных норм, при проведении работ по ремонту и обеспечению функционирования существующих коммуникаций, а также их реконструкции в соответствии с проектной документацией, получившей положительное заключение государственной экологической экспертизы, с проведением компенсационных мероприятий;

- проведение мероприятий по тушению пожаров;
- проведение лесовосстановительных и противопожарных мероприятий согласно лесохозяйственному регламенту и проектам освоения лесов, утвержденных в установленном порядке;

- проведение комплекса профилактических противопожарных мероприятий, не включенных в лесохозяйственный регламент и проекты освоения лесов, утвержденные в установленном порядке, по согласованию с уполномоченными органами исполнительной власти Нижегородской области в области лесных отношений, а также в области организации, охраны и использования ООПТ;

- обеспечение функционирования и ремонт существующих коммуникаций по согласованию с уполномоченным органом исполнительной власти Нижегородской области в области организации, охраны и использования ООПТ;

- реконструкция существующих коммуникаций согласно проектной документации, получившей положительное заключение государственной экологической экспертизы;

- сбор грибов и ягод;
- любительская и спортивная охота в летнее-осенне-зимний период;
- охота в целях осуществления научно-исследовательской деятельности, образовательной деятельности; в целях регулирования численности охотничьих ресурсов; в целях акклиматизации, переселения и гибридизации охотничьих ресурсов; в целях содержания и разведения охотничьих ресурсов в полувольных условиях или искусственно созданной среде обитания;

- любительский лов удочкой и спиннингом;
- проведение учебных экскурсий;
- научные исследования.

Таблица 4.4 – Характеристика особо охраняемых природных территорий регионального значения, расположенных на территории Лысковского муниципального округа

| № | Наименование ООПТ             | Площадь, га |                          | Категория        | Правоустанавливающие документы  |
|---|-------------------------------|-------------|--------------------------|------------------|---|
|   |                               | Всего       | в т.ч. в муницип. образ. |                  |   |
| 4 | Болото Камское-Осиновые котлы | 15576,4     |                          | памятник природы | Объявлен решениями: Воротынского райисполкома от 29.11.1991 № 290, Воскресенского райисполкома от 28.11.1991 № 310, Лысковского райисполкома от 12.12.1991 № 448, Нижегородского областного Совета народных депутатов от 15.03.1994 № 47-м «Об объявлении природных объектов государственными памятниками природы областного значения». |

Местонахождение: Нижегородская область: Воротынский район - от районного центра р.п. Воротынец на северо-запад 42 км, от с. Каменка на север 25 км, от п. Кузьмьяр на север 2 км, на восток 2 км, на запад 0,5 км; Воскресенский район - от районного центра р.п. Воскресенское на юг 36 км, от с. Нестиары на юг 6 км; Лысковский район - от районного центра г. Лысково на северо-восток 33 км, от с. Нижний Красный Яр (Великовского сельсовета) на север 22 км, от с. Сельская Маза на север 22 км, вокруг кордона Ялокша, вокруг бывшего п. Кривое.

Расположен на землях Воскресенского лесхоза (Нестиарское лесничество - кв. 130, 131, 140 - 143, 149 - 152, 156 - 165), Лысковского лесхоза (Сельскомазское лесничество - кв. 1 - 3, 6 - 9, 14 - 17, 23, 24, 30 - 32, 37 - 40, 44 - 48, 50 - 56, 58 - 64, 66 - 72, 75 - 80, 84 - 86; Красноярское лесничество - кв. 11 - 13, 19 - 23, 27 - 31, 35 - 96, 99 - 104, 107 - 109, 115, 116), Михайловского лесхоза (Красноборковское лесничество кв. 1, 2, 4, 5, 7 - 15, 17, 18, 20 - 22, 24, 25, 27 - 30, 32 - 35, 37, 38; Каменское лесничество кв. 10, 13, 16, 19, 20, 22, 23, 25, 26, 28, 29, 31, 32) - см. приложения 1, 2 - и занимает 15 576,4 га, охранная зона 12 662,4 га.

Взят на учет в:

1. Нижегородском областном комитете охраны окружающей среды и природных ресурсов
2. Администрации Нижегородской области.

Перечень мер, необходимых для сохранения памятника природы

*На территории памятника природы запрещаются:*

- отвод земель под любые виды пользования;
- прокладывание через территорию любых новых коммуникаций (дорог, трубопроводов, ЛЭП и т.д.);
- любые рубки и повреждение деревьев и кустарников на болоте (в пределах нулевой границы), уничтожение и повреждение болотной, прибрежно-водной, водной растительности, мохового покрова, сфагнов;
- применение любых ядохимикатов, химуход за лесом;
- весенняя охота;
- все виды мелиоративных работ, осушение болот;
- любые действия, приводящие к уничтожению водоемов и их частей, а также к изменению гидрологического режима (забор воды из водоемов, сброс воды в водоемы, регулирование

водотоков, спрямление русел рек, устройство запруд и т.д.);

- изыскательские работы и разработка любых полезных ископаемых (в том числе торфа, сапропеля);

- проезд и стоянка автотранспорта;

- загрязнение и захламление территории, складирование и захоронение любых отходов,

мойка машин в водоемах;

- разбивка туристических стоянок, разведение костров;

- замочка лыка;

- строительство;

а также любые другие виды деятельности, за исключением:

- охоты в осенне-зимний период;

- сбора грибов и ягод;

- любительского лова рыбы в реках и озерах удочкой и спиннингом;

- научных исследований.

*Вокруг памятника природы выделяется охранный зона (см. приложение 1), в которой запрещаются:*

- отвод земель под любые виды пользования;

- изыскательские работы и добыча полезных ископаемых (песка и др.);

- прокладывание любых коммуникаций;

- строительство, не относящееся к функционированию памятника природы;

- все виды мелиоративных работ, лесосушение;

- применение любых ядохимикатов, химход за лесом;

- все виды рубок леса, кроме проведения санитарных рубок и рубок ухода, за исключением периода с 1 апреля по 20 июля (периода гнездования птиц) и за исключением территорий, важных для обитания видов, занесенных в Красные книги (места гнездования, расположения гнездовых платформ и т.п.);

(в ред. распоряжения Правительства Нижегородской области от 10.08.2006 № 591-р)

- разбивка туристических стоянок, разведение костров, за исключением кордонов Черно, Гогалевский, В. Дорогуча, Сабанная Грива, бывших поселков Кривое и Ялокша;

- весенняя охота;

- загрязнение, захламление территории, складирование и захоронение любых отходов;

- проезд и стоянка автотранспорта вне дорог.

*Таблица 4.5 – Характеристика особо охраняемых природных территорий регионального значения, расположенных на территории Лысковского муниципального округа*

| № | Наименование ООПТ                   | Площадь, га |                          | Категория        | Правоустанавливающие документы  |
|---|-------------------------------------|-------------|--------------------------|------------------|---|
|   |                                     | Всего       | в т.ч. в муницип. образ. |                  |   |
| 5 | Пойменная дубрава у деревни Пенякша | 39,1        |                          | памятник природы | Объявлен решением райисполкома от 12.12.1991 № 448, решением Нижегородского областного Совета народных депутатов от 15.03.1994 № 47-м |

Местонахождение: Нижегородская область, Лысковский район, от г. Лысково 36 км

---

на северо-запад, от нежилой деревни Пенякша Лысковского района 1,5 км на северо-запад.

Расположен на землях Лысковского лесхоза  
и занимает 39,1 га, охранный зона 63,9 га.

Взят на учет в:

1. Нижегородском областном комитете охраны окружающей среды и природных ресурсов.
2. Администрации Нижегородской области.

Перечень мер, необходимых для сохранения памятника природы

*На территории памятника природы запрещаются:*

- отвод земель под любые виды пользования;
  - прокладывание через территорию любых коммуникаций;
  - все виды рубок леса, включая рубки ухода, санитарные, лесовосстановительные и реконструкционные рубки;
  - применение любых ядохимикатов;
  - все виды мелиоративных работ;
  - добыча любых полезных ископаемых;
  - въезд и стоянка автотранспорта;
  - засорение и захламление территории;
  - подсочка деревьев;
  - заготовка луба липы;
  - прогон и выпас скота;
  - разбивка туристических стоянок, разведение костров;
  - строительство;
- а также любые другие виды деятельности, за исключением:
- охоты;
  - сбора грибов и ягод;
  - любительского и спортивного лова рыбы;
  - научных исследований.

Вокруг памятника природы выделяется охранный зона площадью 63,9 га, включающая выделы 1 - 6, 8 - 11, 14, 19 - 23 квартала 71 Керженского лесничества Лысковского лесхоза (по материалам лесоустройства 1984 года).

*В охранный зоне запрещаются:*

- прокладывание любых коммуникаций;
- строительство;
- все виды мелиоративных работ;
- применение любых ядохимикатов;
- сплошные рубки леса;
- засорение и захламление территории.

Таблица 4.6 – Характеристика особо охраняемых природных территорий регионального значения, расположенных на территории Лысковского муниципального округа

| № | Наименование ООПТ                              | Площадь, га |                          | Категория        | Правоустанавливающие документы  |
|---|--|-------------|--------------------------|------------------|---|
|   |  | Всего       | в т.ч. в муницип. образ. |                  |   |
| 6 | Степные участки по р. Сундовик (оленина гора)" | 76,15       |                          | памятник природы | Постановление Правительства Нижегородской области от 01.03.2013 № 127 «О памятниках природы регионального значения в Лысковском районе Нижегородской области», Решение исполнительного комитета Горьковского областного Совета депутатов трудящихся от 20 октября 1965 года № 915 «О мероприятиях по выполнению Закона об охране природы на территории области» |

Адрес (местонахождение): Нижегородская область, Лысковский район, в 400 м на северо-запад от г. Лысково.

Расположен на землях лесного фонда (выдела 1, 2, 15, 16 квартала 123 Лысковского участкового лесничества Лысковского межрайонного лесничества) и землях, предоставленных в долевую собственность СПК "Заветы Ильича".

Площадь памятника природы: 76,15 га, в том числе на землях, предоставленных в долевую собственность СПК "Заветы Ильича" - 53,35 га, на землях лесного фонда - 22,8 га.

Взят на учет в министерстве экологии и природных ресурсов Нижегородской области.

Перечень мер, необходимых для сохранения памятника природы

На территории памятника природы запрещаются:

- приватизация и продажа земель;
- все виды рубок леса, за исключением лесохозяйственных мероприятий, направленных на ликвидацию последствий стихийных бедствий и оздоровление насаждений, проводимых по согласованию с уполномоченным органом исполнительной власти Нижегородской области в области организации, охраны и использования особо охраняемых природных территорий (ООПТ);
- строительство;
- прокладывание коммуникаций;
- добыча полезных ископаемых, геологоразведочные изыскания;
- распашка земель;
- применение ядохимикатов, минеральных удобрений, химических средств защиты растений и стимуляторов роста;
- проведение гидромелиоративных и ирригационных работ, любые другие действия, приводящие к изменению гидрологического режима водоемов и территории в целом;
- размещение свалок и полигонов для захоронения и уничтожения различных отходов;
- проезд и стоянка автотранспорта вне дорог;
- засорение и захламление территории;
- разбивка туристических стоянок, разведение костров;
- заготовка лекарственных и декоративных растений;
- чрезмерная пастбищная нагрузка (пастбищная нагрузка не должна превышать 0,4

условные головы крупного рогатого скота на 1 га);

- сенокошение до 20 июня включительно;
- выжигание сухой травянистой растительности (палы);
- заготовка луба;
- деятельность, препятствующая сохранению или восстановлению объектов охраны, влекущая за собой нарушение сохранности памятника природы.

На территории памятника природы разрешаются:

- проведение лесохозяйственных мероприятий, направленных на ликвидацию последствий стихийных бедствий и оздоровление насаждений, проводимых по согласованию с уполномоченным органом исполнительной власти Нижегородской области в области организации, охраны и использования особо охраняемых природных территорий (ООПТ);

- проведение мероприятий по тушению пожаров;
- проведение лесовосстановительных и противопожарных мероприятий согласно лесохозяйственному регламенту и проектам освоения лесов, утвержденным в установленном порядке;
- проведение комплекса профилактических противопожарных мероприятий, не включенных в лесохозяйственный регламент и проекты освоения лесов, утвержденные в установленном порядке, по согласованию с уполномоченными органами исполнительной власти Нижегородской области в области лесных отношений, а также в области организации, охраны и использования ООПТ;

- обеспечение функционирования и ремонт существующих коммуникаций по согласованию с уполномоченным органом исполнительной власти Нижегородской области в области организации, охраны и использования ООПТ;

- сбор грибов и ягод;
- умеренный выпас скота (не более 0,4 условной головы крупного рогатого скота на 1 га);
- сенокошение после 20 июня;
- проведение учебных экскурсий;
- научные исследования.

Таблица 4.7 – Характеристика особо охраняемых природных территорий регионального значения, расположенных на территории Лысковского муниципального округа

| № | Наименование ООПТ   | Площадь, га |                          | Категория        | Правоустанавливающие документы  |
|---|---|-------------|--------------------------|------------------|---|
|   |   | Всего       | в т.ч. в муницип. образ. |                  |   |
| 7 | Участок соснового леса<br>С молодиллом побегоносным у сп. Макарьево | 22,4        |                          | памятник природы | Объявлен решением райисполкома от 12.12.1991 № 448, решением Нижегородского областного Совета народных депутатов от 15.03.1994 № 47-м |

Местонахождение: Нижегородская область, Лысковский район, от г. Лысково 7 км на север, от р.п. Макарьево 1,5 км на запад.

Расположен на землях Затонского опытно-показательного лесхоза и занимает 22,4 га.

Взят на учет в:

- 
1. Нижегородском областном комитете охраны окружающей среды и природных ресурсов.
  2. Администрации Нижегородской области.

Перечень мер, необходимых для сохранения памятника природы

*На территории памятника природы запрещаются:*

- отвод земель под любые виды пользования;
  - прокладывание через территорию любых коммуникаций;
  - все виды рубок леса, включая санитарные рубки;
  - применение любых ядохимикатов;
  - сбор растений, разрушение растительного покрова;
  - все виды мелиоративных работ;
  - добыча любых полезных ископаемых;
  - въезд и стоянка автотранспорта;
  - засорение и захламление территории;
  - подсочка деревьев;
  - разбивка туристических стоянок, разведение костров;
  - строительство;
- а также любые другие виды деятельности, за исключением:
- охоты;
  - сбора грибов и ягод;
  - выпаса скота;
  - научных исследований.

Так же на территории Лысковского муниципального округа планируются к утверждению один природный заказник:

- Государственный природный комплекс заказник регионального (областного) значения «Ламненский»

В соответствии с распоряжением Правительства Нижегородской области от 10.08.2006 № 591-р «Об особо охраняемых природных территориях» на проектируемых особо охраняемых природных территориях вводятся следующие ограничения хозяйственной деятельности:

- до оформления и утверждения в установленном порядке паспортов (положений) на территории, указанные в приложении 2 к распоряжению, проведение работ, связанных со строительством, мелиорацией, прокладкой новых коммуникаций и дорог, добычей полезных ископаемых в пределах данных территорий осуществляется по согласованию с уполномоченным органом исполнительной власти Нижегородской области в области организации, охраны и использования ООПТ;

- на территории проектируемых памятников природы и особо защитных участков проектируемых заказников рубки главного и промежуточного пользования не проводятся и не назначаются лесоустройством, кроме случаев деградации насаждений на особо охраняемых природных территориях (ООПТ), в их охранных зонах и на зарезервированных территориях в результате ветровала, бурелома, усыхания в очагах развития вредителей и болезней, вследствие повреждения пожарами или по другим причинам проведение лесохозяйственных мероприятий, в том числе работ по локализации и ликвидации очагов вредных организмов, направленных на ликвидацию последствий стихийных бедствий и оздоровление насаждений, осуществляется по согласованию с уполномоченным органом исполнительной власти Нижегородской области в области организации, охраны и использования ООПТ;

- 
- на территории охранных зон проектируемых памятников природы рубки главного пользования не проводятся и не назначаются лесоустройством;
  - рубки промежуточного пользования назначаются лесоустройством и проводятся на основании проекта организации и ведения лесного хозяйства, получившего положительное заключение государственной экологической экспертизы;
  - на проектируемых территориях охраняемого ландшафта и территориях проектируемых комплексных заказников, не входящих в состав особо защитных участков заказников, специальные ограничения лесохозяйственной деятельности не вводятся.

На территории Лысковского муниципального округа частично расположена особо охраняемая природная территория федерального значения национальный парк «Нижегородское Поволжье» имени В.А.Лебедева.

В соответствии с постановлением Правительства Российской Федерации от 28.03.2024 г. № 389 «О создании национального парка «Нижегородское Поволжье» имени В.А. Лебедева» общая площадь национального парка составляет 65802,5213 га.

Национальный парк отнесен к ведению Министерства природных ресурсов и экологии Российской Федерации.

Национальный парк «Нижегородское Поволжье» имени В.А. Лебедева состоит из 5 кластеров. На территории Лысковского муниципального округа частично расположены Камско-Бакалдинский участок и Поволжский участок.

## ГЛАВА 5 – Месторождения и проявления полезных ископаемых. Лицензионные участки недр

На территории Лысковского муниципального округа имеются месторождения полезных ископаемых, характеристика которых приведена в таблице 5.1. Границы месторождений отображены в соответствии с приказом Министерства экологии и природных ресурсов Нижегородской области от 7 ноября 2012 г. N 1106 «Об утверждении перечня участков недр местного значения Нижегородской области»

*Таблица 5.1 – Характеристика месторождений полезных ископаемых на территории Лысковского муниципального округа*

| Вид полезного ископаемого | Наименование участка недр (месторождение, участок, площадь) местоположение (район)                      | Площадь, кв. км (S)<br>Географические координаты крайних точек участка недр | Запасы и прогнозные ресурсы участка недр  |  | Вид пользования недрами                   |
|---------------------------|---|---|---|--|---|
|                           |   |   | Количество запасов и прогнозных ресурсов (с указанием категории) (ед. изм.)             | Протокол экспертизы запасов, протокол оценки прогнозных ресурсов (экспертный орган, номер, дата) |   |
| Строительные пески        | «Юркинский», в границах 983,63 - 986,465 км судового хода р. Волги, в 3,5 км северо-восточнее с. Юркино | 1,61  | -   | -  | Геологическое изучение, разведка и добыча |
| Торф                      | «Камско-Осиновские Котлы», в 4,3 км на СЗ от с. Кузьмийар   | 28,45   | 2 973 тыс. т  | Протокол ТКЗТ ПГО Торфгеология № 5 от 02.02.1989   | Разведка и добыча                         |
| Пески строительные        | Асташихинский участок 0,08 км северо-западнее с. Асташиха, Лысковский район                             | 0,22  | P2 - 390 тыс. куб. м  | НТС Приволжскнедра от 01.10.2012 № 509   | Геологическое изучение, разведка и добыча |
| Пески строительные        | «Лебединый», 2,2 км северо-западнее г. Лысково  | 0,14  | A + B + C1 – 1 408,7 тыс. м3, B - 468,4 тыс. м3; C1 - 940,3 тыс. м3; C2 - 381,6 тыс. м3 | ЭКГЭЗ от 20.03.2017 № 90   | Разведка и добыча                         |
| Строительный песок        | «Лебединый-2» в 2,7 км северо-западнее г. Лысково   | 0,34  | P3 – 1 355 тыс. м3  | -  | Геологическое изучение                    |
| Строительный песок        | «Лебединый-3», в 4,0 км северо-западнее г. Лысково  | 0,40  | P3 - 1610 тыс. м3   | -  | Геологическое изучение                    |

Таблица 5.2 – Сведения о выдаче лицензий на пользование участками недр

| № п / п | Владелец лицензии  | Дата выдачи | Срок окончания действия | Серия лицензии | Номер лицензии | Вид лицензии | Местоположение  | Целевое использование                 |
|---------|--------------------|-------------|-------------------------|----------------|----------------|--------------|---|---------------------------------------|
| 1       | ООО «Строй Инвест» | 25.09.2015  | 25.09.2029              | НЖМ            | 00244          | ТР           | 0,08 км северо-западнее с. Асташиха   | разведка и добыча строительных песков |
| 2       | АО «Порт НН»       | 20.12.2019  | 29.01.2041              | НМЖ            | 00551          | ТЭ           | в русле р. Волги в пределах 986, 8-992, 5 км и 996, 3-998,0 км судового хода                    | разведка и добыча строительных песков |
| 3       | АО «Порт НН»       | 20.12.2019  | 30.10.2045              | НМЖ            | 00554          | ТЭ           | в русле р. Волга, в 3 км к северо-западу от п. Юркино в пределах 978, 5-980, 5 км судового хода | добыча строительных песков            |
| 4       | ООО «Эйдос»        | 16.05.2023  | 15.05.2033              | НЖГ            | 014657         | ТЭ           | в 2,7 км северо-западнее г. Лысково   | для разведки и добычи на участке недр |

В соответствии ст. 25 закона РФ «О недрах» от 21.02.1992 №2395-1 строительство объектов капитального строительства на земельных участках, расположенных за границами населенных пунктов, размещение подземных сооружений за границами населенных пунктов разрешаются только после получения в установленном порядке заключения Федерального агентства по недропользованию или его территориального органа об отсутствии полезных ископаемых в недрах под участком предстоящей застройки.

Застройка земельных участков, которые расположены за границами населенных пунктов и находятся на площадях залегания полезных ископаемых, а также размещение за границами населенных пунктов в местах залегания полезных ископаемых подземных сооружений допускается на основании разрешения Федерального агентства по недропользованию или его территориального органа.

Порядок получения таких заключений и разрешений в отношении конкретных объектов заинтересованными лицами установлен Административным регламентом предоставления Федеральным агентством по недропользованию государственной услуги по выдаче заключений об отсутствии полезных ископаемых в недрах под участком предстоящей застройки и разрешений на застройку земельных участков, которые расположены за границами населенных пунктов и находятся на площадях залегания полезных ископаемых, а также на размещение за границами населенных пунктов в местах залегания полезных ископаемых подземных сооружений в пределах горного отвода, утвержденным приказом Роснедр от 22.04.2020 №161.

---

## **ГЛАВА 6 – Экологическое состояние территории. Зоны с особыми условиями использования территории**

В основу разработки раздела заложены основные принципы Федерального Закона от 10.01.2002 № 7-ФЗ «Об охране окружающей среды»:

- соблюдение права человека на благоприятную среду обитания;
- обеспечение благоприятных условий жизнедеятельности человека;
- научно обоснованное сочетание экологических, экономических интересов человека, общества и государства и т.д.

Раздел выполнен в соответствии с требованиями нормативных документов:

- СанПиН 2.2.1/2.1.1.1200-03 «Санитарно-защитные зоны и санитарная классификация предприятий, сооружений и иных объектов»;
- СанПиН 2.1.4.1110-02 «Зоны санитарной охраны источников водоснабжения и водопроводов питьевого назначения»;
- СанПиН 2.1.3684-21 «Санитарно-эпидемиологические требования к содержанию территорий городских и сельских поселений, к водным объектам, питьевой воде и питьевому водоснабжению, атмосферному воздуху, почвам, жилым помещениям, эксплуатации производственных, общественных помещений, организации и проведению санитарно-противоэпидемических (профилактических) мероприятий»;
- СП 2.1.5.1059-01 «Гигиенические требования к охране подземных вод от загрязнения»;
- Водный кодекс РФ ст. 6 «Водные объекты общего пользования», ст. 65 «Водоохранные зоны и прибрежные защитные полосы»;
- СП 42.13330.2016 «Градостроительство. Планировка и застройка городских и сельских поселений»;
- СП 36.13330.2012 «Магистральные трубопроводы»;
- СП 31.13330.2021 «Водоснабжение. Наружные сети и сооружения»;
- Федеральный закон от 4.05.1999 № 96-ФЗ «Об охране атмосферного воздуха»;
- Федеральный закон от 10.01.2002 № 7-ФЗ «Об охране окружающей среды»;
- Федеральный закон от 24.07.2009 № 209-ФЗ «Об охоте и о сохранении охотничьих ресурсов, и о внесении изменений в отдельные законодательные акты Российской Федерации»;
- Федеральный закон от 24.04.1995 № 52-ФЗ «О животном мире»;
- Федеральный закон от 24.06.1998 № 89-ФЗ «Об отходах производства и потребления»;
- Федеральный закон от 21.02.1992 № 2395-1 ФЗ «О недрах»;
- Постановление Правительства Нижегородской области от 18.11.2019 № 843 «Об утверждении территориальной схемы обращения с отходами, в том числе с твердыми коммунальными отходами, на территории Нижегородской области».

Производственную деятельность необходимо осуществлять с учетом требований постановления Правительства РФ от 13.08.1996 № 997 «Об утверждении требований по предотвращению гибели объектов животного мира при осуществлении производственных процессов, а также при эксплуатации транспортных магистралей, трубопроводов, линий связи и электропередач», а также постановления Правительства Нижегородской области от 10.06.2008 №231 «Об утверждении Требований по предотвращению гибели объектов животного мира при осуществлении производственных процессов, а также при эксплуатации транспортных магистралей, трубопроводов, линий связи и электропередачи в Нижегородской области».

---

При подготовке главы, в том числе использованы следующие материалы:

– Доклад «Состояние окружающей среды и природных ресурсов Нижегородской области в 2023 году», подготовленный Министерством экологии и природных ресурсов Нижегородской области.

## **6.1 Экологическое состояние территории (сведения о характере загрязнения окружающей среды)**

### **Атмосферный воздух**

Состояние воздушного бассейна является одним из основных наиболее важных факторов, определяющих экологическую ситуацию и условия проживания населения. Одними из основных факторов, воздействующих на состояние атмосферного воздуха, являются количество и масса загрязняющих веществ, поступающих в атмосферу от различных источников.

Наибольший вклад в загрязнение атмосферного воздуха вносит автотранспорт, количество которого увеличивается с каждым годом. Одним из факторов, влияющих на загрязнение воздушного бассейна, является состояние автодорог, в том числе их озеленение, своевременный ремонт дорожного покрытия, полив в летнее время.

На территории Лысковского муниципального округа расположены следующие предприятия, которые могут оказывать отрицательное влияние на окружающую среду:

1. ЗАО «Пивоваренный завод Лысковский»;
2. АО «Лысковский электротехнический завод»;
3. НПС «Макарьево».

### **Поверхностные воды**

Основными источниками загрязнения поверхностных водных объектов являются неочищенные (недостаточно очищенные) сточные воды, ливневые стоки с жилых территорий.

Химическая специфика загрязняющих веществ характерна для названных источников загрязнения - это нефтепродукты, аммонийный и нитратный азот, анионоактивные поверхностно-активные вещества (АПАВ). Повышенные содержания меди, железа, марганца и фенола носят природный характер.

Влияние на качество воды, особенно на бактериальное и вирусное загрязнение водоемов, оказывает отсутствие или наличие канализационных очистных сооружений (КОС) и степень очистки сточных вод, сбрасываемых в водоемы.

В настоящее время на территории Лысковского муниципального округа централизованное водоотведение имеется в г. Лысково, с. Бармино, с. Берендеевка, п. Нива, с. Просек, с. Леньково, с. Никольское, с. Чернуха, д. Неверово, с. Кириково, д. Кременки. Отвод стоков от частной не канализованной застройки осуществляется в накопительные ёмкости с дальнейшим вывозом отходов специализированным транспортом. Деятельность по сбору и транспортировке на территории г. Лысково и д. Неверово осуществляет МУП «БОС», а в с. Бармино, с. Берендеевка, п. Нива, с. Просек, с. Леньково, с. Никольское, с. Чернуха, с. Кириково, д. Кременки – МУП «ЖКХ Лысковского района».

Сточные воды г. Лысково формируются из хозяйственно-бытовых и производственных стоков от промышленных предприятий (ПАО «ЛЭТЗ», ЗАО «Пивоваренный завод «Лысковский», ООО «Ремонтник», ООО «ЛМК», ЗАО «Консервный завод «Лысковский», АО «Лысковский хлебозавод»). Локальные очистные сооружения на промышленных предприятиях отсутствуют, либо очистку полностью не обеспечивают. В связи с чем, биологические очистные сооружения

---

вынуждено принимают к очистке стоки с промышленных предприятий, не отвечающие проектным требованиям.

На территории других сельских населенных пунктов, входящих в состав Лысковского муниципального округа, системы централизованного водоотведения отсутствуют. В связи с этим возникает риск загрязнения поверхностных и подземных вод, почв неочищенными стоками.

Сточные воды, поступающие на биологические очистные сооружения, относятся к категории хозяйственно-бытовых (стоки от населения города) и производственных (стоки от промпредприятий). Химико-бактериологическая лаборатория МУП «БОС» осуществляет контроль за составом и свойствами принимаемых в централизованную систему водоотведения сточных вод, устанавливаемых в соответствии с Правилами нормативов состава сточных вод.

По информации МУП «БОС», поступившей в Минэкологии Нижегородской области, по результатам контроля состава и свойств сточных вод проведенных в 2021 году зафиксированы сбросы сточных вод с ЗАО «Пивоваренный завод «Лысковский», АО «Лысковский хлебозавод», ООО «Лысковский мясокомбинат» с превышением нормативов состава сточных вод, установленных в целях охраны водного объекта Постановлением администрации «МО г. Лысково» Нижегородской области от 30.06.2020 № 126 «Об установлении норматива сточных вод для объектов абонентов централизованной системы водоотведения на территории г. Лысково Лысковского муниципального района Нижегородской области».

Кроме этого, в Лысковском муниципальном округе отсутствует ливневая канализация, в связи с чем отвод поверхностного стока на территории жилой застройки осуществляется по рельефу, водоотводными канавами и не представляет общей системы водоотвода. Как следствие к основным веществам, загрязняющим водоемы, относятся нефтепродукты, поверхностные активные вещества (ПАВ), соединения железа, азота, легкоокисляемые органические вещества, а также микробиологические загрязнения.

### **Подземные воды**

Системы централизованного водоснабжения на территории округа развиты не в достаточной степени и действуют в следующих населенных пунктах: г. Лысково, д. Головково, с. Бармино, с. Варганы, д. Кременки, п. Анатолевка, с. Берендеевка, д. Владимировка, д. Волчиха, п. Восход, с. Елховка, с. Петровка, с. Саурово, с. Валки, д. Белавино, д. Богомоллово, с. Ермолино, с. Кириково, с. Красная Лука, с. Малое Шипилово, д. Летнево, с. Ляпуны, п. Нива, д. Бахмут, с. Сёмово, с. Асташиха, с. Белозериха, д. Ерзовка, с. Красный Оселок, п. Очаиха, с. Просек, д. Валава, п. Друг Крестьянина, д. Княжиха, с. Ленково, д. Малиновка, с. Негоново, с. Никольское, д. Перелетиха, с. Плотинское, с. Преснецово, с. Ратунино, д. Стрелка, с. Чернуха, с. Чистое Поле, д. Лысая Гора, д. Неверово, с. Окишино, с. Трофимово, д. Ушаковка.

Водоснабжение остальных населённых пунктов обеспечивается от индивидуальных приусадебных шахтных колодцев и индивидуальных скважин, также на территории округа имеются населённые пункты, где водоснабжение осуществляется от родников. В настоящее время основным источником хозяйственно питьевого водоснабжения являются подземные воды.

Услугу по водоснабжению на территории Лысковского муниципального округа осуществляют МУП «Лысковокоммунсервис» (г. Лысково и д. Головково) и МУП «ЖКХ Лысковского района» (

сельские населённые пункты).

Централизованное водоснабжение отсутствует в д. Казыевка, с. Каменка, п. Лывы, п. Старатель, п. Богородское, п. Бор, с. Великовское, п. Верхний Красный Яр, п. Керженский,

---

с. Комариха, п. Макарьево, с. Нижний Красный Яр, с. Сельская Маза, д. Хохолевка, д. Чёрная Маза, д. Баранниково, с. Большое Шипилово, д. Монари, д. Уварово, д. Брюханово, с. Дубенщино, с. Елевка, д. Кожино, с. Колычево, д. Крестьянка, д. Лыткино, с. Окинино, с. Кисловка, с. Егорьевское, д. Покровка, д. Саревка, д. Сумкино, д. Уткино, с. Черемиска, с. Юркино, п. Берёзки, п. Красновидово, п. Крестьянка, п. Новинки, п. Вадимовка, д. Гугино, д. Кокореково, д. Коноплянка, с. Коробиха, д. Курбатиха, д. Лебедиха, д. Лужки, д. Петриха, д. Сущево, п. Труд, с. Исады, д. Яблонка.

В соответствии с требованиями СанПиН 2.1.3684-21 и СанПиН 1.2.3685-21 питьевая вода должна быть безопасна в эпидемическом и радиационном отношении, безвредна по химическому составу и иметь благоприятные органолептические свойства, а также качество питьевой воды должно соответствовать гигиеническим нормативам перед ее поступлением в распределительную сеть, а также в точках водоразбора наружной и внутренней водопроводной сети.

Качество подземных вод, забираемых из скважин, соответствует основным показателям физико-химических и бактериологических свойств воды, в соответствии с СанПиН 1.2.3685-21 «Гигиенические нормативы и требования к обеспечению безопасности и (или) безвредности для человека факторов среды обитания», за исключением:

- скважины с. Бармино - не соответствует по жесткости;
- скважина с. Петровка - не соответствует по жесткости;
- скважина с. Валки - не соответствует по железу;
- скважины д. Летнево - не соответствует по жесткости;
- каптаж с. Белавино - не соответствует по жесткости;
- каптаж д. Богомоллово - не соответствует по жесткости;
- скважина с. Семово - не соответствует по жесткости;
- скважина п. Нива - не соответствует по жесткости;
- скважины с. Ленково - не соответствует по жесткости;
- каптаж д. Перелетиха - не соответствует по жесткости;
- каптаж с. Чистое поле - не соответствует по жесткости;
- скважины с. Трофимово ул. Полевая - не соответствуют по жесткости, сухому остатку, сульфатам;
- скважины д. Неверово ул. Солнечная - не соответствуют по сухому остатку, сульфатам;
- скважина д. Лысая гора - не соответствует по жесткости, сухому остатку, сульфатам;
- скважина с. Окишино - не соответствует по жесткости.

### **Почвы. Санитарная очистка территории**

Основными источниками загрязнения почвы на территории Лысковского муниципального округа являются автомобильный и железнодорожный транспорт, твердые коммунальные отходы (ТКО), а также неочищенные стоки.

Регулярная очистка территорий населенных пунктов - одно из важнейших мероприятий, направленных на обеспечение экологического и санитарно-эпидемиологического благополучия населения и охрану окружающей среды.

В системе санитарной очистки населенных мест основными проблемами являются: наличие контейнерных площадок без твердого основания, особенно на территории частной жилой застройки и сельских населенных пунктов; недостаточное системы обработки и дезинфекции контейнеров и транспорта для доставки ТКО к местам размещения и утилизации. Отмечается недостаточная уборка площадок от мусора, контейнеры не дезинфицируются, не моются.

Для предотвращения стихийного размещения отходов вблизи контейнерных площадок в результате переполнения контейнеров необходим регулярный своевременный вывоз ТКО, предотвращающий загрязнение почв на территории населенного пункта. Сроки временного накопления несортированных ТКО определены СанПиН 2.1.7.3550-19.

В соответствии с Правилами, утвержденными Правительством РФ от 12 ноября 2016 г. № 1156 обращение с твердыми коммунальными отходами на территории субъекта Российской Федерации обеспечивается региональными операторами в соответствии с региональной программой в области обращения с отходами, в том числе с твердыми коммунальными отходами, и территориальной схемой обращения с отходами (далее – схема обращения с отходами) на основании договоров на оказание услуг по обращению с твердыми коммунальными отходами, заключенных с потребителями.

Региональный оператор осуществляет сбор, транспортирование, обработку, утилизацию, обезвреживание, захоронение твердых коммунальных отходов самостоятельно или с привлечением операторов по обращению с твердыми коммунальными отходами.

Постановлением Правительства Нижегородской области от 18 ноября 2019 г. № 843 утверждена территориальная схема в области обращения с отходами, в том числе с твердыми коммунальными отходами, на территории Нижегородской области (далее – ТСОО).

В соответствии с ТСОО Нижегородской области левобережная часть Лысковского муниципального округа отнесена к Городецкой зоне деятельности регионального оператора № 4 - АО «Ситиматик - Нижний Новгород», правобережная часть к Сергачской зоне деятельности регионального оператора № 8 - ООО «МСК-НТ».

#### **Обращение с биологическими отходами**

На территории проектирования зарегистрирован один сибиреязвенный скотомогильник:

- Сибиреязвенный скотомогильник № С-16-29/167 (кадастровый номер 52:27:0000000:502).

Скотомогильник не эксплуатируется.

*Таблица 6.1 – Характеристика скотомогильников, расположенных на территории Лысковского муниципального округа*

| № | Наименование скотомогильника | Местоположение                                   | Географические координаты     | Дата захоронения животных, павших от сибирской язвы | Класс опасности по СанПиН 2.2.1/2.1.1.12 00-03 |
|---|------------------------------|--|-------------------------------|---|--|
| 1 | № С-16-29/167                | г. Лысково (кадастровый номер 52:27:0000000:502) | 56° 1'11.78";<br>45° 1'25.08" | 1951 г.   | I  |

В настоящее время разработан Проект обоснования сокращения санитарно-защитной зоны для сибиреязвенного захоронения (ВСК №С-16-29/167), расположенного по адресу: Нижегородская область, г. Лысково, район "Засолки" от 04.07.2019 г. № 52.НЦ.04.000.Т.000630.07.19.

Сибиреязвенное захоронение ВСК №С-16-29/167 имеет площадь 3399 м<sup>2</sup>, полная консервация захоронения произведена в 2013 году.

На основании проведенной комплексной оценки эпизоотолого-эпидемиологической опасности сибиреязвенного захоронения ВСК № С-16-29/167 определена санитарно-защитная зона от установленных границ: 100 м от периметра сибиреязвенного захоронения в северном, северо-западном, западном и юго-западном направлениях, где располагаются земли свободные от застройки; 65 м в северо-восточном направлении, где располагается земельный участок, отведенный

---

под строительство жилого дома; в восточном, юго-восточном и южном направлениях - по границе ограждения садоводческого товарищества "Красное знамя".

Вместе с тем в соответствии с п.24 ст.106 Земельного кодекса Российской Федерации (далее - ЗК РФ) зоны с особыми условиями использования территорий, в том числе возникающие в силу закона (в том числе СЗЗ), ограничения использования земельных участков в таких зонах считаются установленными, со дня внесения сведений о зоне с особыми условиями использования территории в Единый государственный реестр недвижимости. Санитарно-защитная зона для сибиреязвенного скотомогильника г. Лысково в настоящее время не установлена.

С целью исключения потенциального негативного влияния скотомогильника г. Лысково на жилую зону проектом предлагается разработка проекта санитарно-защитной зоны. В соответствии с п. 3.1 СанПиН 2.2.1/2.1.1.1200-03 «Санитарно-защитные зоны и санитарная классификация предприятий, сооружений и иных объектов» разработка проекта санитарно-защитной зоны для объектов I - III класса опасности является обязательной.

Также согласно постановлению Правительства РФ от 03.03.2018 № 222 «Об утверждении Правил установления санитарно-защитных зон и использования земельных участков, расположенных в границах санитарно-защитных зон» правообладатели объектов капитального строительства, введенных в эксплуатацию до дня вступления в силу указанного постановления, в отношении которых подлежат установлению санитарно-защитные зоны, обязаны провести исследования (измерения) атмосферного воздуха, уровней физического и (или) биологического воздействия на атмосферный воздух за контуром объекта и представить в Федеральную службу по надзору в сфере защиты прав потребителей и благополучия человека (ее территориальные органы) заявление об установлении санитарно-защитной зоны с приложением к нему документов, предусмотренных пунктом 14 Правил, утвержденных указанным постановлением, в срок не более одного года со дня вступления в силу настоящего постановления.

## **6.2 Зоны с особыми условиями использования территорий**

В целях защиты жизни и здоровья граждан, безопасной эксплуатации объектов транспорта, связи, энергетики, объектов обороны страны и безопасности государства, обеспечения сохранности объектов культурного наследия, охраны окружающей среды, в том числе защиты и сохранение природных лечебных ресурсов, предотвращение загрязнения, засорения, заиления водных объектов и истощения их вод, сохранение среды обитания водных биологических ресурсов и других объектов животного и растительного мира, обеспечения обороны страны и безопасности государства в границах зон с особыми условиями использования территорий устанавливаются ограничения использования земельных участков, которые распространяются на все, что находится над и под поверхностью земель, если иное не предусмотрено законами о недрах, воздушным и водным законодательством, и ограничивают или запрещают размещение и (или) использование расположенных на таких земельных участках объектов недвижимого имущества и (или) ограничивают или запрещают использование земельных участков для осуществления иных видов деятельности, которые несовместимы с целями установления зон с особыми условиями использования территорий (ЗОУИТ).

Таким образом, наличие тех или иных зон определяет систему градостроительных ограничений территории, от которых зависит планировочная структура и условия развития жилых территорий.

В соответствии с п. 24 ст.106 ЗК РФ зоны с особыми условиями использования территорий,

в том числе возникающие в силу закона, ограничения использования земельных участков в таких зонах считаются установленными, со дня внесения сведений о зоне с особыми условиями использования территории в Единый государственный реестр недвижимости (ЕГРН).

По сведениям ЕГРН согласно ст. 105 ЗК РФ в границах Лысковского муниципального округа для ряда объектов в настоящее время установлены следующие виды ЗОУИТ:

- зоны охраны объектов культурного наследия;
- защитная зона объекта культурного наследия;
- зона регулирования застройки и хозяйственной деятельности;
- охранная зона трубопроводов (газопроводов, нефтепроводов и нефтепродуктопроводов, аммиакопроводов);
- охранная зона объектов электроэнергетики (объектов электросетевого хозяйства и объектов по производству электрической энергии);
- зона минимальных расстояний до магистральных или промышленных трубопроводов (газопроводов, нефтепроводов и нефтепродуктопроводов, аммиакопроводов);
- водоохранная зона;
- прибрежная защитная полоса;
- охранная зона стационарного пункта наблюдений за состоянием окружающей природной среды;
- санитарно-защитная зона;
- зоны санитарной охраны источников питьевого и хозяйственно-бытового водоснабжения, а также устанавливаемые в случаях, предусмотренных Водным кодексом Российской Федерации, в отношении подземных водных объектов зоны специальной охраны;
- придорожные полосы автомобильных дорог;
- охранная зона линий и сооружений связи;
- охранная зона особо охраняемой природной территории (государственного природного заповедника, национального парка, природного парка, памятника природы).

На картографических материалах материалов по обоснованию проекта внесения изменений в генеральный план указанные ЗОУИТ отображены, как существующие, т.е. установленные в соответствии с действующим законодательством РФ.

В целях обоснования решений по функциональному зонированию территории, размещению объектов местного значения поселения, установлению границ населенных пунктов в виду наличия на территории проектирования объектов, от которых в соответствии с действующим законодательством могут быть установлены ограничения использования земельных участков на картах материалов по обоснованию проекта внесения изменений в генеральный план отражены зоны с особыми условиями использования территорий, возникающие в силу федеральных законов, нормативных требований и стандартов (таблица 6.2).

*Таблица 6.2 - Перечень ЗОУИТ, отображенные в материалах по обоснованию генерального плана Лысковского муниципального округа в соответствии с действующими нормативными требованиями и стандартами, как планируемые ЗОУИТ*

| № | Вид ЗОУИТ                  | Нормативный документ  |
|---|----------------------------|---|
| 1 | Водоохранная зона          | ст. 65 п.1 Водного кодекса РФ                               |
| 2 | Прибрежная защитная полоса | ст. 65 п. 2 Водного кодекса РФ                              |
| 3 | Санитарно-защитная зона    | СанПиН 2.2.1/2.1.1.1200-03 «Санитарно-защитные зоны и сани- |

| № | Вид ЗОУИТ   | Нормативный документ   |
|---|---|--|
|   |   | тарная классификация предприятий, сооружений и иных объектов» (ред. от 28.02.2022 № 7)   |
| 4 | Придорожные полосы автомобильных дорог  | ст. 3 ФЗ «Об автомобильных дорогах и о дорожной деятельности в Российской Федерации и о внесении изменений в отдельные законодательные акты Российской Федерации» от 08.11.2007 № 257-ФЗ   |
| 5 | Охранная зона трубопроводов   | Постановление Правительства РФ «Об утверждении правил охраны газораспределительных сетей» от 20.11.2000 № 878; Правила охраны магистральных трубопроводов (утв. Постановлением Госгортехнадзора России от 22 апреля 1992 г.), СП 62.13330.2011 «Газораспределительные системы» |
| 6 | Зоны санитарной охраны источников питьевого и хозяйственно-бытового водоснабжения | СанПиН 2.1.4.1110-02 «Зоны санитарной охраны источников водоснабжения и водопроводов питьевого назначения»   |

### **Особые условия использования территорий в границах ЗОУИТ**

#### **Защитная зона объектов культурного наследия**

В соответствии с Приказом Управления государственной охраны объектов культурного наследия Нижегородской области от 16.07.2020 № 202, для объектов культурного наследия («Богадельня для призрения вдов и сирот, построенная на средства А.Ф. Сергеева», «Владимирская церковь», «Дом А.Ф. Сергеева с каменными воротами», «Казанская церковь, 1790 г.», «Никольская церковь» (с. Преснецово), «Никольская церковь» (с. Исады), «Никольская церковь» (с. Просек), «Особняк» (р.п. Макарьево, ул. Советская, 17), «Петропавловская церковь», «Придорожная часовня-столб», «Успенская церковь», «Церковь Знамения», «Церковь Михаила Архангела»), и в соответствии с Приказом Управления государственной охраны объектов культурного наследия Нижегородской области от 12.09.2024 № 203 для объектов культурного наследия («Дом, где в 1919 г. родился и жил до 1922 г. поэт Н.И. Глазков»), расположенных на территории Лысковского муниципального округа, установлены границы защитных зон.

Защитными зонами объектов культурного наследия являются территории, которые прилегают к включенным в реестр памятникам и ансамблям и в границах которых в целях обеспечения сохранности объектов культурного наследия и композиционно-видовых связей (панорам) запрещаются строительство объектов капитального строительства и их реконструкция, связанная с изменением их параметров (высоты, количества этажей, площади), за исключением строительства и реконструкции линейных объектов.

Защитная зона объекта культурного наследия прекращает существование со дня внесения в Единый государственный реестр недвижимости сведений о зонах охраны такого объекта культурного наследия, установленных в соответствии со ст. 34 настоящего Федерального закона от 25.06.2002 № 73-ФЗ (ред. от 24.04.2020) «Об объектах культурного наследия (памятниках истории и культуры) народов Российской Федерации»

#### **Охранная зона объектов культурного наследия**

В соответствии с Постановлением Правительства Нижегородской области от 08.06.2022 № 418 (объекты культурного наследия - «Комплекс зданий Воскресенской церкви», «Комплекс зданий Воскресенской церкви. Вознесенская церковь», «Комплекс зданий Воскресенской церкви. Георгиевская церковь», «Комплекс зданий Воскресенской церкви. Духовное училище», «Комплекс зданий Воскресенской церкви. Колокольный корпус», «Комплекс зданий Воскресенской

---

церкви. Торговый корпус», «Дом купца Курмашенкова», «Гостиница Кудрявцева с торговым помещением», «Жилой дом», «Магазин Писарева», «Башенки (восточная и западная) усадьбы князя Грузинского», «Усадьба Грузинских-Стоговых», «Усадьба Грузинских-Стоговых. Главный дом», «Усадьба Грузинских-Стоговых. Главный дом», «Усадьба Грузинских-Стоговых. Флигель», «Усадьба Грузинских-Стоговых. Флигель»), в соответствии с Постановлением Правительства Нижегородской области от 29.03.2022 № 216 (объекты культурного наследия - «Комплекс зданий пивоваренного завода Ермолаева. Жилой дом», «Комплекс зданий пивоваренного завода Ермолаева. Производственный корпус», «Комплекс зданий пивоваренного завода Ермолаева. Складской корпус», «Комплекс зданий пивоваренного завода Ермолаева. Складской корпус», «Комплекс зданий пивоваренного завода Ермолаева. Солодовня», в соответствии с Постановлением Правительства Нижегородской области от 17.12.2013 № 954 (объекты культурного наследия – «Собор Спасо-Преображения») для объектов культурного наследия, расположенных на территории Лысковского муниципального округа, установлены границы охранных зон.

Охранный зона объекта культурного наследия - территория, в пределах которой в целях обеспечения сохранности объекта культурного наследия в его историческом ландшафтном окружении устанавливается особый режим использования земель и земельных участков, ограничивающий хозяйственную деятельность и запрещающий строительство, за исключением применения специальных мер, направленных на сохранение и регенерацию историко-градостроительной или природной среды объекта культурного наследия (Федеральный закон от 25.06.2002 № 73-ФЗ (ред. от 24.04.2020) «Об объектах культурного наследия (памятниках истории и культуры) народов Российской Федерации»).

В соответствии с Приказом Министерства культуры РФ от 1 сентября 2015 г. № 2328 сведения о местонахождении объекта археологического наследия, графическое изображение, а также сведения о наличии или об отсутствии зон охраны объекта археологического наследия не подлежат опубликованию.

### **Водоохранная зона, прибрежная защитная полоса**

Чрезвычайно важным мероприятием по охране поверхностных вод является организация водоохраных зон и прибрежных защитных полос вдоль рек.

Водоохранными зонами являются территории, которые примыкают к береговой линии морей, рек, ручьев, каналов, озер, водохранилищ и на которых устанавливается специальный режим осуществления хозяйственной и иной деятельности в целях предотвращения загрязнения, засорения, заиления указанных водных объектов и истощения их вод, а также сохранения среды обитания водных биологических ресурсов и других объектов животного и растительного мира.

Водоохранные зоны и прибрежные защитные полосы устанавливаются в соответствии со ст. 65 «Водного кодекса Российской Федерации» (ВК РФ). В границах водоохраных зон (ВОЗ) устанавливаются прибрежные защитные полосы (ПЗП), на территориях которых вводятся дополнительные ограничения хозяйственной и иной деятельности.

Ширина водоохранной зоны рек или ручьев устанавливается от их истока для рек или ручьев протяженностью:

- 1) до десяти километров – в размере пятидесяти метров;
- 2) от десяти до пятидесяти километров – в размере ста метров;
- 3) от пятидесяти километров и более – в размере двухсот метров.

Для реки, ручья протяженностью менее десяти километров от истока до устья водоохранная зона совпадает с прибрежной защитной полосой. Радиус водоохранной зоны для истоков реки,

ручья устанавливается в размере пятидесяти метров.

Ширина прибрежной защитной полосы устанавливается в зависимости от уклона берега водного объекта и составляет тридцать метров для обратного или нулевого уклона, сорок метров для уклона до трех градусов и пятьдесят метров для уклона три и более градуса. В связи с отсутствием сведений об уклоне берега водных объектов, протяженность которых свыше десяти километров, на картах материалов по обоснованию прибрежная защитная полоса для данных водных объектов отображена в размере 50 м.

Полоса земли вдоль береговой линии водного объекта общего пользования (береговая полоса) предназначена для общего пользования. Ширина береговой полосы водных объектов общего пользования составляет 20 м, за исключением береговой полосы каналов, а также рек и ручьев, протяженность которых от истока до устья не более чем 10 км, составляет 5 м. Каждый гражданин вправе пользоваться (без использования механических транспортных средств) береговой полосой объектов общего пользования для передвижения и пребывания около них, в том числе для осуществления любительского рыболовства и причаливания плавучих средств (ст. 6 ВК РФ).

Характеристика водоохранных зон, прибрежных защитных и береговых полос поверхностных водных объектов Лысковского муниципального округа приведена в таблице 6.3.

Таблица 6.3 - Характеристика водоохранных зон, прибрежных защитных и береговых полос поверхностных водных объектов Лысковского муниципального округа

| №  | Название водотока            | Длина водотока, км | Ширина водоохранной зоны, м | Ширина прибрежной защитной полосы, м | Ширина береговой полосы |
|----|------------------------------|--------------------|-----------------------------|--------------------------------------|-------------------------|
| 1  | р. Кирилка                   | 14                 | 100                         | 50                                   | 20                      |
| 2  | р. Керженец                  | 290                | 200                         | 50                                   | 20                      |
| 3  | р. Китмар                    | 30                 | 100                         | 50                                   | 20                      |
| 4  | р. Волга                     | 3530               | 200                         | 50                                   | 20                      |
| 5  | р. Сундовик                  | 97                 | 200                         | 50                                   | 20                      |
| 6  | р. Криуша                    | 77                 | 200                         | 50                                   | 20                      |
| 7  | р. Валава                    | 19                 | 100                         | 50                                   | 20                      |
| 8  | р. Имза                      | 91                 | 200                         | 50                                   | 20                      |
| 9  | р. Угра                      | 184                | 200                         | 50                                   | 20                      |
| 10 | р. Черная Маза               | 27                 | 100                         | 50                                   | 20                      |
| 11 | р. Большая Маза              | 36                 | 100                         | 50                                   | 20                      |
| 12 | р. Арья                      | 13                 | 100                         | 50                                   | 20                      |
| 13 | р. Ялокша                    | 35                 | 100                         | 50                                   | 20                      |
| 14 | р. Ньюзма                    | 16                 | 100                         | 50                                   | 20                      |
| 15 | р. Ляд                       | <10                | 50                          | 50                                   | 5                       |
| 16 | р. Ламна                     | 24                 | 100                         | 50                                   | 20                      |
| 17 | р. Большая Куча              | 15                 | 100                         | 50                                   | 20                      |
| 18 | р. Пугай                     | 23                 | 100                         | 50                                   | 20                      |
| 19 | р. Ушаковка                  | 11                 | 100                         | 50                                   | 20                      |
| 20 | р. Ушаковка                  |                    |                             |                                      |                         |
| 21 | Прочие водотоки без названия | < 10               | 50                          | 40                                   | 5                       |

Регламенты использования территории водоохранных, прибрежных защитных и береговых полос представлен в таблице 6.4.

Таблица 6.4 - Регламенты использования территории водоохраных, прибрежных защитных и береговых полос

| Наименование зон  | Запрещается   | Допускается  |
|---|---|--|
| <p>Прибрежная защитная полоса (30-50 м в зависимости от уклона берега), водоохранная зона</p> | <p>– использование сточных вод в целях повышения почвенного плодородия;</p> <p>- размещение кладбищ, объектов уничтожения биологических отходов, объектов размещения отходов производства и потребления, химических, взрывчатых, токсичных, отравляющих и ядовитых веществ, пунктов захоронения радиоактивных отходов, а также загрязнение территории загрязняющими веществами, предельно допустимые концентрации которых в водах водных объектов рыбохозяйственного значения не установлены;</p> <p>– осуществление авиационных мер по борьбе с вредными организмами;</p> <p>– движение и стоянка транспортных средств (кроме специальных транспортных средств), за исключением их движения по дорогам и стоянки на дорогах и в специально оборудованных местах, имеющих твердое покрытие;</p> <p>– строительство и реконструкция автозаправочных станций, складов горюче-смазочных материалов (за исключением случаев, если автозаправочные станции, склады горюче-смазочных материалов размещены на территориях портов, судостроительных и судоремонтных организаций, инфраструктуры внутренних водных путей при условии соблюдения требований законодательства в области охраны окружающей среды и настоящего Кодекса), станций технического обслуживания, используемых для технического осмотра и ремонта транспортных средств, осуществление мойки транспортных средств;</p> <p>– хранение пестицидов и агрохимикатов (за исключением хранения агрохимикатов в специализированных хранилищах, размещенных на территориях морских портов за пределами границ прибрежных защитных полос), применение пестицидов и агрохимикатов;</p> <p>– сброс сточных, в том числе дренажных, вод;</p> <p>– разведка и добыча общераспространенных полезных ископаемых (за исключением случаев, если разведка и добыча общераспространенных полезных ископаемых осуществляются пользователями недр, осуществляющими разведку и добычу иных видов полезных ископаемых, в границах предоставленных им в соответствии с законодательством Российской Федерации о недрах горных отводов и (или) геологических отводов на основании утвер-</p> | <p>– проектирование, строительство, реконструкция, ввод в эксплуатацию, эксплуатация хозяйственных и иных объектов при условии оборудования таких объектов сооружениями, обеспечивающими охрану водных объектов от загрязнения, засорения, заиления и истощения вод в соответствии с водным законодательством и законодательством в области охраны окружающей среды. Выбор типа сооружения, обеспечивающего охрану водного объекта от загрязнения, засорения, заиления и истощения вод, осуществляется с учетом необходимости соблюдения установленных в соответствии с законодательством в области охраны окружающей среды нормативов допустимых сбросов загрязняющих веществ, иных веществ и микроорганизмов;</p> <p>– движение и стоянка транспортных средств, за исключением их движения по дорогам и стоянка на дорогах и в специально оборудованных местах, имеющих твердое покрытие</p> |

| Наименование зон | Запрещается  | Допускается |
|------------------|--|-------------|
|                  | жденного технического проекта в соответствии со статьей 19.1 Закона Российской Федерации от 21 февраля 1992 года № 2395-1 «О недрах»)<br>Дополнительно к указанным ограничениям для прибрежных защитных полос запрещается: <ul style="list-style-type: none"> <li>– распашка земель;</li> <li>– размещение отвалов размываемых грунтов;</li> <li>– выпас сельскохозяйственных животных и организация для них летних лагерей, ванн</li> </ul> |             |

В соответствии с ч.16 ст.65 Водного кодекса РФ в границах водоохранных зон допускаются проектирование, строительство, реконструкция, ввод в эксплуатацию, эксплуатация хозяйственных и иных объектов при условии оборудования таких объектов сооружениями, обеспечивающими охрану водных объектов от загрязнения, засорения, заиления и истощения вод в соответствии с водным законодательством и законодательством в области охраны окружающей среды. Выбор типа сооружения, обеспечивающего охрану водного объекта от загрязнения, засорения, заиления и истощения вод, осуществляется с учетом необходимости соблюдения установленных в соответствии с законодательством в области охраны окружающей среды нормативов допустимых сбросов загрязняющих веществ, иных веществ и микроорганизмов. В целях настоящей статьи под сооружениями, обеспечивающими охрану водных объектов от загрязнения, засорения, заиления и истощения вод, понимаются:

- 1) централизованные системы водоотведения (канализации), централизованные ливневые системы водоотведения;
- 2) сооружения и системы для отведения (сброса) сточных вод в централизованные системы водоотведения (в том числе дождевых, талых, инфильтрационных, поливомоечных и дренажных вод), если они предназначены для приема таких вод;
- 3) локальные очистные сооружения для очистки сточных вод (в том числе дождевых, талых, инфильтрационных, поливомоечных и дренажных вод), обеспечивающие их очистку исходя из нормативов, установленных в соответствии с требованиями законодательства в области охраны окружающей среды и Водного кодекса РФ;
- 4) сооружения для сбора отходов производства и потребления, а также сооружения и системы для отведения (сброса) сточных вод (в том числе дождевых, талых, инфильтрационных, поливомоечных и дренажных вод) в приемники, изготовленные из водонепроницаемых материалов;
- 5) сооружения, обеспечивающие защиту водных объектов и прилегающих к ним территорий от разливов нефти и нефтепродуктов и иного негативного воздействия на окружающую среду.

#### **Зоны санитарной охраны источников питьевого и хозяйственно-бытового водоснабжения**

Зоны санитарной охраны устанавливаются в соответствии с СанПиНом 2.1.4.1110-02 «Зоны санитарной охраны источников водоснабжения и водопроводов питьевого назначения». Основной целью создания и обеспечения режима в зонах санитарной охраны является санитарная охрана от загрязнения источников водоснабжения и водопроводных сооружений, а также территорий, на которых они расположены.

---

Зоны санитарной охраны организуются в составе трех поясов: первый пояс (строгого режима) включает территорию расположения водозаборов, площадок всех водопроводных сооружений и водопроводящего канала. Его назначение - защита места водозабора и водозаборных сооружений от случайного или умышленного загрязнения и повреждения. Второй и третий пояса (пояса ограничений) включают территорию, предназначенную для предупреждения загрязнения источников водоснабжения.

Не допускается прокладка водоводов по территории свалок, полей ассенизации, полей фильтрации, полей орошения, кладбищ, скотомогильников, а также прокладка магистральных водоводов по территории промышленных и сельскохозяйственных предприятий.

Условием для обеспечения населения качественной питьевой водой является расчет ЗСО I, II, III пояса источников водоснабжения и разработка мероприятий по поддержанию экологического режима в этих зонах согласно СанПиН 2.1.4.1110-02 «Зоны санитарной охраны источников водоснабжения и водопроводов питьевого назначения», а также выполнение требований СанПиН 1.2.3685-21 «Гигиенические нормативы и требования к обеспечению безопасности и (или) безвредности для человека факторов среды обитания» и СанПиН 1.2.3684-21 «Санитарно-эпидемиологические требования к содержанию территорий городских и сельских поселений, к водным объектам, питьевой воде и питьевому водоснабжению, атмосферному воздуху, почвам, жилым помещениям, эксплуатации производственных, общественных помещений, организации и проведению санитарно-противоэпидемических (профилактических) мероприятий».

В настоящее время на территории Лысковского муниципального округа установлены границы зон санитарной охраны водозабора:

– МУП «Лысковокоммунсервис» (первый, второй, третий пояс ЗСО), расположенного на реке Валава в г. Лысково Нижегородской области, согласно Приказу Министерства экологии и природных ресурсов Нижегородской области от 17.12.2020 № 319-453/20П/од.

Для источников водоснабжения, расположенных непосредственно на территории муниципального округа, проекты зон санитарной охраны не разработаны, что может стать причиной обеспечения населения некачественной питьевой водой.

Граница первого пояса устанавливается на расстоянии не менее 30 м от водозабора - при использовании защищенных подземных вод и на расстоянии не менее 50 м - при использовании недостаточно защищенных подземных вод. Граница второго и третьего поясов ЗСО определяется гидродинамическими расчетами.

В соответствии с Постановлением Главного государственного санитарного врача Российской Федерации от 14 марта 2002 г. № 10 «О введении в действие санитарных правил и норм «Зоны санитарной охраны источников водоснабжения и водопроводов питьевого назначения. СанПиН 2.1.4.1110-02», на территории зон санитарной охраны источников водоснабжения должны осуществляться следующие охранные мероприятия.

Мероприятия на территории ЗСО подземных источников водоснабжения

Мероприятия по первому поясу

1. Территория первого пояса ЗСО должна быть спланирована для отвода поверхностного стока за ее пределы, озеленена, ограждена и обеспечена охраной. Дорожки к сооружениям должны иметь твердое покрытие.

2. Не допускается посадка высокоствольных деревьев, все виды строительства, не имеющие непосредственного отношения к эксплуатации, реконструкции и расширению водопроводных сооружений, в том числе прокладка трубопроводов различного назначения, размещение жилых

---

и хозяйственно-бытовых зданий, проживание людей, применение ядохимикатов и удобрений.

3. Здания должны быть оборудованы канализацией с отведением сточных вод в ближайшую систему бытовой или производственной канализации, или на местные станции очистных сооружений, расположенные за пределами первого пояса ЗСО с учетом санитарного режима на территории второго пояса. В исключительных случаях при отсутствии канализации должны устраиваться водонепроницаемые приемники нечистот и бытовых отходов, расположенные в местах, исключающих загрязнение территории первого пояса ЗСО при их вывозе.

4. Водопроводные сооружения, расположенные в первом поясе зоны санитарной охраны, должны быть оборудованы с учетом предотвращения возможности загрязнения питьевой воды через оголовки и устья скважин, люки и переливные трубы резервуаров и устройства заливки насосов.

5. Все водозаборы должны быть оборудованы аппаратурой для систематического контроля соответствия фактического дебита при эксплуатации водопровода проектной производительности, предусмотренной при его проектировании и обосновании границ ЗСО.

*Мероприятия по второму и третьему поясам*

1. Выявление, тампонирующее или восстановление всех старых, бездействующих, дефектных или неправильно эксплуатируемых скважин, представляющих опасность в части возможности загрязнения водоносных горизонтов.

2. Бурение новых скважин и новое строительство, связанное с нарушением почвенного покрова, производится при обязательном согласовании с центром государственного санитарно-эпидемиологического надзора.

3. Запрещение закачки отработанных вод в подземные горизонты, подземного складирования твердых отходов и разработки недр земли.

4. Запрещение размещения складов горюче-смазочных материалов, ядохимикатов и минеральных удобрений, накопителей промстоков, шламохранилищ и других объектов, обуславливающих опасность химического загрязнения подземных вод. Размещение таких объектов допускается в пределах третьего пояса ЗСО только при использовании защищенных подземных вод, при условии выполнения специальных мероприятий по защите водоносного горизонта от загрязнения при наличии санитарно-эпидемиологического заключения центра государственного санитарно-эпидемиологического надзора, выданного с учетом заключения органов геологического контроля.

5. Своевременное выполнение необходимых мероприятий по санитарной охране поверхностных вод, имеющих непосредственную гидрологическую связь с используемым водоносным горизонтом, в соответствии с гигиеническими требованиями к охране поверхностных вод.

*Мероприятия по второму поясу*

Кроме мероприятий, указанных в предыдущем пункте, в пределах второго пояса ЗСО подземных источников водоснабжения подлежат выполнению следующие дополнительные мероприятия:

Не допускается:

- размещение кладбищ, скотомогильников, полей ассенизации, полей фильтрации, навозохранилищ, силосных траншей, животноводческих и птицеводческих предприятий и других объектов, обуславливающих опасность микробного загрязнения подземных вод;

- применение удобрений и ядохимикатов;

- рубка леса главного пользования и реконструкции.

Размещение сельскохозяйственных предприятий, зданий, сооружений во втором поясе зоны санитарной охраны источников водоснабжения населенных пунктов допускается в соответствии с СП 31.13330. Размещение свиноводческих комплексов промышленного типа и птицефабрик во втором поясе зоны санитарной охраны источников водоснабжения населенных пунктов не допускается.

### Санитарно-защитные зоны

В целях обеспечения безопасности населения и в соответствии с Федеральным законом «О санитарно-эпидемиологическом благополучии населения» от 30.03.1999 № 52-ФЗ вокруг объектов и производств, являющихся источниками воздействия на среду обитания и здоровье человека, устанавливается специальная территория с особым режимом использования (санитарно-защитная зона), размер которой обеспечивает уменьшение воздействия загрязнения на атмосферный воздух (химического, биологического, физического) до значений, установленных гигиеническими нормативами. По своему функциональному назначению санитарно-защитная зона является защитным барьером, обеспечивающим уровень безопасности населения при эксплуатации объекта в штатном режиме.

Согласно СанПиН 2.2.1/2.1.1.1200-03 «Санитарно-защитные зоны и санитарная классификация предприятий, сооружений и иных объектов» на проектируемой территории объекты, оказывающие негативное воздействие на атмосферный воздух, относятся к I - V классам опасности, с ориентировочными размерами санитарно-защитных зон 1000 - 50 м соответственно. В настоящее время для ряда объектов установлены санитарно-защитные зоны в соответствии с требованиями Постановления Правительства РФ от 3 марта 2018 г. №222 «Об утверждении Правил установления санитарно-защитных зон и использования земельных участков, расположенных в границах санитарно-защитных зон» (таблица 6.5).

Таблица 6.5 – Характеристика установленных санитарно-защитных зон на территории Лысковского муниципального округа

| № | Наименование предприятий, сооружений и иных объектов | Месторасположение                      | Вид деятельности   | Номер санитарно-эпидемиологического заключения   | Реестровый номер по сведениям ЕГРН |
|---|--|--|--|--|------------------------------------|
| 1 | ОАО «Лысковский Электротехнический завод»            | город Лысково, ул. 1-я Заводская, д. 1 | Деятельность профессиональных союзов. Снят с учета 06.09.2024          | 52.НЦ.04.000.Т.000<br>040.01.22 от<br>20.01.2022 | 52:27-6.448                        |
| 2 | Лысковский филиал ООО «Арзамасское» ПО «Автопровод»  | г. Лысково, ул. Мичурина, д. 62        | Производство электрооборудования для двигателей и транспортных средств | -  | 52:27-6.208                        |
| 3 | Филиал ОАО «Княгининский швейная фабрика»            | г. Лысково, ул. Комсомольская, д. 8    | Швейная фабрика по производству одежды                                 | -  | 52:27-6.235                        |
| 4 | АЗС №52052 ООО «ЛУКОЙЛ-Центрнефтепродукт»            | г. Лысково, ул. Казанская, д. 32       | Торговля розничная моторным топливом в специализированных магазинах    | 52.НЦ.04.000.Т.001<br>226.11.22 от<br>28.11.2022 | 52:27-6.510                        |

| № | Наименование предприятий, сооружений и иных объектов                          | Месторасположение  | Вид деятельности  | Номер санитарно-эпидемиологического заключения | Реестровый номер по сведениям ЕГРН |
|---|---|--|---|--|------------------------------------|
| 5 | ГРС «Лысково» Приокского ЛПУМГ-филиала ООО «Газпром трансгаз Нижний Новгород» | 0,1 км в восточном направлении от г. Лысково                 | Транспортирование по трубопроводам газа   | 52.НЦ.04.000.Т.000 948.10.23 от 05.10.2023     | 52:27-6.646                        |
| 6 | ООО «Милк»  | г. Лысково, ул. Мичурина, д. 102                             | Производство мясных (мясосодержащих) полуфабрикатов   | -  | 52:27-6.174                        |
| 7 | Электростанция «Лысково» филиала ПАО «Россети Центр и Приволжье»              | г. Лысково, ул. Мичурина, д. 67/4                            | Передача электроэнергии и технологическое присоединение к распределительным электросетям                    | 52.НЦ.04.000.Т.001 151.12.23 от 12.12.2023     | 52:27-6.492                        |
| 8 | АЗС №52054 ООО «ЛУКОЙЛ-Центрнефтепродукт»                                     | с/с Трофимовский, д. Неверово, ул. Казанская, д. 2а          | Торговля розничная моторным топливом в специализированных магазинах   | 52.НЦ.04.000.Т.001 141.11.22 от 10.11.2022     | 52:27-6.501                        |
|   | ЗС № 239 ООО «Газпромнефть-Центр»   | д. Летнево   | Деятельность по предоставлению прочих вспомогательных услуг для бизнеса, не включенная в другие группировки | 52.НЦ.04.000.Т.000 996.09.21 от 06.09.2021     | 52:27-6.418                        |
|   | ГРС «Нива» Приокского ЛПУМГ-филиала ООО «Газпром трансгаз Нижний Новгород»    | 0,7 км в восточном направлении от п. Нива                    | Транспортирование по трубопроводам газа   | 52.НЦ.04.000.Т.000 949.10.23 от 05.10.2023     | 52:27-6.643                        |
|   | Асфальтобетонный завод ООО «Резерв»   | с. Трофимово территория автодороги М-7 Волга, 505-й километр | Торговля оптовая неспециализированная   | 52.НЦ.04.000.Т.000 889.08.22 от 17.08.2022     | 52:27-6.645                        |
|   | Животноводческий комплекс ООО «Дружба»  | с. Берендеевка   | Разведение молочного крупного мелкого рогатого скота, производство сырого молока, переработка молока        | 52.НЦ.04.000.Т.000 554.06.19 от 24.06.2019     | 52:27-6.412                        |
|   | «Животноводческий комплекс молочного направления»                             | д. Кременки  | Разведение молочного крупного рогатого скота, производство сырого молока                                    | 52.НЦ.04.000.Т.000 628.07.19 от 04.07.2019     | 52:27-6.442                        |

| № | Наименование предприятий, сооружений и иных объектов | Месторасположение                     | Вид деятельности   | Номер санитарно-эпидемиологического заключения | Реестровый номер по сведениям ЕГРН |
|---|--|---------------------------------------|--|--|------------------------------------|
|   | (Молочно-товарная ферма) на 2500 фуражных коров»     |                                       |  |  |                                    |
|   | ООО «Бармино»  | с юго-восточной стороны от с. Бармино | Разведение молочного крупного рогатого скота, производство сырого молока | -  | 52:27-6.453                        |
|   | Нефтеперекачивающая станция «Макарьево»              | -                                     | Станция по перекачке нефтепродуктов                                      | -  | 52:27-6.192                        |

Примечание \* - предприятие расположено за границами Лысковского муниципального округа

Также в реестре санитарно-эпидемиологических заключений на проектную документацию Федеральной службы по надзору в сфере защиты прав потребителей и благополучия человека имеются сведения о проектах расчетной санитарно-защитной зоны для ряда объектов (таблица 6.6).

Таблица 6.6 – Характеристика расчетных санитарно-защитных зон на территории Лысковского муниципального округа

| № | Наименование предприятий, сооружений и иных объектов   | Месторасположение                                     | Вид деятельности  | Номер санитарно-эпидемиологического заключения |
|---|--|---|---|--|
| 1 | БС № 56201 «НЖО_Лысково Мичурина» сотовой радиотелефонной связи ПАО «ВымпелКом» стандарта DCS-1800, LTE-1800 | г. Лысково, ул. Мичурина, в районе дома № 98 корпус 7 | Деятельность по предоставлению услуг подвижной связи для целей передачи голоса  | 52.НЦ.09.000.Т.001222.12.23 от 26.12.2023      |
| 2 | Криогенная автозаправочная станция «Лысково»   | г. Лысково, ул. Казанская, земельный участок 1ж       | Места перегрузки и хранения сырой нефти, битума, мазута и других вязких нефтепродуктов, и химических грузов, места перегрузки и хранения сжиженного природного газа объемом от 250 до 1000 м3 | 52.НЦ.04.000.Т.001161.12.23 от 12.12.2023      |
| 3 | Реконструкция системы теплоснабжения со строительством котельной и тепловых сетей                            | г. Лысково, ул. Кирова                                | Отопление   | 52.НЦ.04.000.Т.001106.11.23 от 27.11.2023      |

| №  | Наименование предприятий, сооружений и иных объектов   | Месторасположение   | Вид деятельности   | Номер санитарно-эпидемиологического заключения |
|----|--|---|--|--|
|    | в г. Лысково<br>отельная общей<br>мощностью 12,0<br>МВт  |   |  |  |
| 4  | Котельная  | сп. Нива,<br>ул. Победы, д. 5                                 | Отопление  | 52.НЦ.04.000.Т.000953.10.23<br>от 05.10.2023   |
| 5  | ИП Главы<br>Крестьянского<br>(фермерского)<br>хозяйства Вой-<br>тенко Игоря<br>Виталиевича   | Нижегородская<br>область, Лысков-<br>ский МО, д. Уш-<br>ковка | Разведение молочного<br>крупного рогатого скота,<br>производство сырого мо-<br>лока, выращивание одно-<br>летних культур | 52.НЦ.04.000.Т.000654.07.23<br>от 17.07.2023   |
| 6  | № NN0545 ООО<br>«Т2 Мобайл»  | г. Лысково,<br>ул. Кирова, д. 4,<br>башня ПАО «МТС»           | Деятельность в области<br>связи на базе беспровод-<br>ных технологий   | 52.НЦ.09.000.Т.000831.07.22<br>от 27.07.2022   |
| 7  | № 522060<br>«Кисловка<br>ТУСМ» ПАО<br>«МегаФон»<br>системы<br>сотовой радио-<br>телефонной<br>связи стандар-<br>тов GSM-900,<br>LTE-900/1800 | с. Кисловка, РРС<br>Лысково                                   | Деятельность в области<br>связи на базе беспровод-<br>ных технологий   | 52.НЦ.09.000.Т.000125.02.22<br>от 10.02.2022   |
| 8  | Филиал ООО<br>«Газпром транс-<br>газ Нижний<br>Новгород»- база<br>отдыха «Волга»   | сп. Березки   | База отдыха  | 52.НЦ.04.000.Т.000839.06.18<br>от 13.06.2018   |
| 9  | ЗАО ПО<br>«Гамми» и ЗАО<br>«Консервный<br>завод «Лысков-<br>ский»  | г. Лысково,<br>ул. Мичурина, д. 51                            | Переработка и консерви-<br>рование овощей (кроме<br>картофеля) и грибов  | 52.НЦ.04.000.Т.000614.07.17<br>от 05.07.2017   |
| 10 | ЗАО «Пиво-<br>варный завод<br>Лысковский»  | г. Лысково, с севера<br>от дома 25<br>по ул. Мичурина         | Производство пива, алко-<br>гольных и безалкоголь-<br>ных напитков   | 52.НЦ.04.000.Т.001119.11.16<br>от 10.11.2016   |
| 11 | Сибирезвен-<br>ный скотомо-<br>гильник № С-<br>16-29/167   | г. Лысково (кадаст-<br>ровый номер<br>52:27:0000000:502)      | Сибирезвенный ското-<br>могильник  | 52.НЦ.04.000.Т.000630.07.19<br>от 04.07.2019   |

В соответствии с требованиями Постановления Правительства РФ от 3 марта 2018 г. №222 требуется установление санитарно-защитных зон для следующих объектов (таблица 6.7).

Таблица 6.7 – Перечень существующих объектов, оказывающих негативное воздействие на атмосферный воздух Лысковского муниципального округа

| №  | Наименование предприятий, сооружений и иных объектов                     | Месторасположение  | Вид деятельности   | Класс опасности/ориентировочный размер СЗЗ по СанПиН 2.2.1/2.1.1.1200-03 |
|----|--|--|--|--|
| 1  | ЗАО «Лысковские узоры»   | Юго-восточнее с. Бол. Мокрое снят с учета с 11 августа 2016 года   | Производство спецодежды  | II класс/ 500 м  |
| 2  | ООО «Лесагропром»  | Юго-восточнее с. Бол. Мокрое<br>Исключение из ЕГРЮЛ недействующего юридического лица с 22 июля 2011 года | Лесозаготовки  | III класс/ 300 м   |
| 3  | Лысковский УЭС Кстовского МУЭС Нижегородского филиала ОАО «Волгателеком» | г. Лысково, ул. Ленина, д. 48  | -  | IV класс/ 100 м  |
| 4  | Лысковский Мясокомбинат  | г. Лысково, ул. Горького, д. 6а  | Переработка и консервирование мяса и мясной пищевой продукции                              | III класс/ 300 м   |
| 5  | ОАО Лысковский Хлебозавод  | г. Лысково, ул. Ленина, д. 19  | Производство хлеба и мучных кондитерских изделий, тортов и пирожных недлительного хранения | V класс/ 50 м  |
| 6  | Кладбище   | с. Берендеевка ул. Центральная, за д. 19   | Сельское кладбище  | V класс/ 50 м  |
| 7  | Кладбище   | с. Просек, ул. Центральная   | Сельское кладбище  | V класс/ 50 м  |
| 8  | Кладбище   | с. Красный Оселок с левой стороны при въезде в село  | Сельское кладбище  | V класс/ 50 м  |
| 9  | Кладбище   | с. Асташиха, ул. Солнечная   | Сельское кладбище  | V класс/ 50 м  |
| 10 | Кладбище   | п. Крестьянка  | Сельское кладбище  | V класс/ 50 м  |
| 11 | Кладбище   | возле с. Саурово   | Сельское кладбище  | V класс/ 50 м  |
| 12 | Кладбище   | с. Белозериха (при въезде в село)  | Сельское кладбище  | V класс/ 50 м  |
| 13 | Кладбище   | Трофимовский сельсовет, г. Лысково   | Сельское кладбище  | V класс/ 50 м  |
| 14 | Кладбище   | 3 км к юго-востоку от н.п. Неверово  | Сельское кладбище  | V класс/ 50 м  |
| 15 | Кладбище   | с. Трофимово   | Сельское кладбище  | V класс/ 50 м  |
| 16 | Кладбище   | г. Лысково, ул. Володарского   | Сельское кладбище  | V класс/ 50 м  |
| 17 | Кладбище   | д. Головково   | Сельское кладбище  | V класс/ 50 м  |
| 18 | Кладбище   | с. Ермолино,   | Сельское кладбище  | V класс/ 50 м  |

| №  | Наименование предприятий, сооружений и иных объектов | Месторасположение   | Вид деятельности  | Класс опасности/ориентировочный размер СЗЗ по СанПиН 2.2.1/2.1.1.1200-03 |
|----|--|---|-------------------|--|
|    |  | ул. Головина, 100 м от деревни                                  |                   |  |
| 19 | Кладбище   | Ляпуны, в конце ул. Заовражная                                  | Сельское кладбище | V класс/ 50 м  |
| 20 | Кладбище   | с. Летнево, рядом с д. Б. Шишилово                              | Сельское кладбище | V класс/ 50 м  |
| 21 | Кладбище   | с. Колычево   | Сельское кладбище | V класс/ 50 м  |
| 22 | Кладбище   | д. Уткино   | Сельское кладбище | V класс/ 50 м  |
| 23 | Кладбище   | с. Дубенцино  | Сельское кладбище | V класс/ 50 м  |
| 24 | Кладбище   | с. Кириково, ул. Трудовая, за д. 69                             | Сельское кладбище | V класс/ 50 м  |
| 25 | Кладбище   | д. Красная Лука, поворот с ул. Школьная мимо Троицкой церкви    | Сельское кладбище | V класс/ 50 м  |
| 26 | Кладбище   | д. Валава, на въезде в деревню                                  | Сельское кладбище | V класс/ 50 м  |
| 27 | Кладбище   | д. Малиновка, поворот на кладбище с ул. Школьная                | Сельское кладбище | V класс/ 50 м  |
| 28 | Кладбище   | с. Преснецово, поворот с ул. Центральная за Никольской церковью | Сельское кладбище | V класс/ 50 м  |
| 29 | Кладбище   | с. Чистое поле, за деревней в поле                              | Сельское кладбище | V класс/ 50 м  |
| 30 | Кладбище   | с. Ленково на въезде в село                                     | Сельское кладбище | V класс/ 50 м  |
| 31 | Кладбище   | с. Ленково, ул. Кооперативная, напротив д. 19                   | Сельское кладбище | V класс/ 50 м  |
| 32 | Кладбище   | с. Чернуха, в поле около леса                                   | Сельское кладбище | V класс/ 50 м  |
| 33 | Кладбище   | с. Плотинское на въезде рядом Покровская церковь                | Сельское кладбище | V класс/ 50 м  |
| 34 | Кладбище   | д. Коноплянка, за деревней на бугре                             | Сельское кладбище | V класс/ 50 м  |
| 35 | Кладбище   | д. Коробиха, в поле   | Сельское кладбище | V класс/ 50 м  |
| 36 | Кладбище   | д. Курбатиха по ул. Нагорная                                    | Сельское кладбище | V класс/ 50 м  |
| 37 | Кладбище   | с. Ратунино   | Сельское кладбище | V класс/ 50 м  |
| 38 | Кладбище   | с. Негоново, в поле   | Сельское кладбище | V класс/ 50 м  |
| 39 | Кладбище   | с. Никольское   | Сельское кладбище | V класс/ 50 м  |

| <b>№</b> | <b>Наименование предприятий, сооружений и иных объектов</b> | <b>Месторасположение</b>                                     | <b>Вид деятельности</b> | <b>Класс опасности/ориентировочный размер СЗЗ по СанПиН 2.2.1/2.1.1.1200-03</b> |
|----------|---|--|-------------------------|---|
| 40       | Кладбище  | д. Юркино, поворот с ул. Горная                              | Сельское кладбище       | V класс/ 50 м   |
| 41       | Кладбище  | д. Окинино ул. Венецкая за домом № 38                        | Сельское кладбище       | V класс/ 50 м   |
| 42       | Кладбище  | с. Семово, около ул. Полевая за домом №93                    | Сельское кладбище       | V класс/ 50 м   |
| 43       | Кладбище  | с. Великовское   | Сельское кладбище       | V класс/ 50 м   |
| 44       | Кладбище  | с. Великовское около Церкви                                  | Сельское кладбище       | V класс/ 50 м   |
| 45       | Кладбище  | с. Комариха  | Сельское кладбище       | V класс/ 50 м   |
| 46       | Кладбище  | с. Нижний Красный Яр   | Сельское кладбище       | V класс/ 50 м   |
| 47       | Кладбище  | д. Черная Маза, при въезде в деревню по левую сторону        | Сельское кладбище       | V класс/ 50 м   |
| 48       | Кладбище  | п. Бор   | Сельское кладбище       | V класс/ 50 м   |
| 49       | Кладбище  | с. Валки   | Сельское кладбище       | V класс/ 50 м   |
| 50       | Кладбище  | д. Владимировка, в 150 м. восточнее от д.38 по ул. Дубравная | Сельское кладбище       | V класс/ 50 м   |
| 51       | Кладбище  | с. Петровка, ул. Пролетарская, Петропавловская церковь       | Сельское кладбище       | V класс/ 50 м   |
| 52       | Кладбище  | с. Каменка, в 100 м. южнее ул. Заречной                      | Сельское кладбище       | V класс/ 50 м   |
| 53       | Кладбище  | с. Бармино поворот с ул. Советский съезд                     | Сельское кладбище       | V класс/ 50 м   |
| 54       | Кладбище  | с. Варганы между ул. Мира и ул. Центральная                  | Сельское кладбище       | V класс/ 50 м   |
| 55       | Кладбище  | д. Кременки  | Сельское кладбище       | V класс/ 50 м   |
| 56       | Кладбище  | сп. Анатольевка за с. Березовая Роща с-в от ул. Казанская    | Сельское кладбище       | V класс/ 50 м   |
| 57       | Кладбище  | с. Трофимово ул. Заречная, за домом №2а поле                 | Сельское кладбище       | V класс/ 50 м   |
| 58       | Кладбище  | с. Окишино, ул. Верхняя, за домом №2 поле                    | Сельское кладбище       | V класс/ 50 м   |
| 59       | Кладбище  | с. Исады,  | Сельское кладбище       | V класс/ 50 м   |

| №  | Наименование предприятий, сооружений и иных объектов | Месторасположение                                   | Вид деятельности  | Класс опасности/ориентировочный размер СЗЗ по СанПиН 2.2.1/2.1.1.1200-03 |
|----|--|---|-------------------|--|
|    |  | ул. Садовая,<br>за домом № 33<br>бугор              |                   |  |
| 60 | Кладбище   | с. Преснецово,<br>в поле                            | Сельское кладбище | V класс/ 50 м  |
| 61 | Кладбище   | д. Окинино  | Сельское кладбище | V класс/ 50 м  |
| 62 | Кладбище   | д. Брюханово  | Сельское кладбище | V класс/ 50 м  |
| 63 | Кладбище   | с. Егорьевское                                      | Сельское кладбище | V класс/ 50 м  |
| 64 | Кладбище   | 1 км к югу от<br>сп. Нива                           | Сельское кладбище | V класс/ 50 м  |
| 65 | Кладбище   | с. п. Нива поворот<br>с ул. Свердлова               | Сельское кладбище | V класс/ 50 м  |
| 66 | Кладбище   | с. п. Нива поворот<br>с ул. Свердлова<br>за оврагом | Сельское кладбище | V класс/ 50 м  |
| 67 | Кладбище   | д. Лыткино  | Сельское кладбище | V класс/ 50 м  |
| 68 | Кладбище   | д. Саревка  | Сельское кладбище | V класс/ 50 м  |
| 69 | Кладбище   | с. Валки около<br>Церкви                            | Сельское кладбище | V класс/ 50 м  |
| 70 | Кладбище   | с. Красный Оселок<br>ул. Центральная                | Сельское кладбище | V класс/ 50 м  |

Таблица 6.8 – Перечень планируемых к размещению объектов, оказывающих негативное воздействие на атмосферный воздух Лысковского муниципального округа

| №                          | Наименование предприятий, сооружений и иных объектов   | Месторасположение | Вид деятельности  | Класс опасности по СанПиН 2.2.1/2.1.1.1200-03/ размер ориентировочной санитарно-защитной зоны, м |
|----------------------------|--|-------------------|---|--|
| <b>Планируемые объекты</b> |  |                   |   |  |
| 1                          | Строительство современной животноводческой фермы на 400 голов с установкой роботизированных доильных | с. Окишино        | Животноводство  | III класс/ 300 м   |
| 2                          | Строительство животноводческой фермы на 800 голов  | с. Трофимово      | Животноводство  | III класс/ 300 м   |
| 3                          | Строительство инновационной фермы на 850 голов двумя очередями на территории существующей МТФ        | с. Красная Лука   | Животноводство  | III класс/ 300 м   |
| 4                          | Строительство завода по производству строительных материалов (бетон)                                 | г. Лысково        | Предприятие строительной промышленности, по выпуску неметаллической минеральной продукции | III класс/ 300 м   |

| № | Наименование предприятий, сооружений и иных объектов                            | Месторасположение | Вид деятельности  | Класс опасности по СанПиН 2.2.1/2.1.1.1200-03/ размер ориентировочной санитарно-защитной зоны, м |
|---|---|-------------------|---|--|
| 5 | Строительство завода по производству строительных материалов (кирпич, керамзит) | с. Просек         | Предприятие строительной промышленности, по выпуску неметаллической минеральной продукции | III класс/ 300 м   |
| 6 | Строительство комплекса по производству безалкогольных напитков                 | г. Лысково        | Предприятие пищевой промышленности  | III класс/ 300 м   |

В соответствии с Постановлением Правительства РФ от 03.03.2018 № 222 «Об утверждении Правил установления санитарно-защитных зон и использования земельных участков, расположенных в границах санитарно-защитных зон» правообладатели объектов капитального строительства, введенных в эксплуатацию до дня вступления в силу указанного постановления, в отношении которых подлежат установлению санитарно-защитные зоны, обязаны провести исследования (измерения) атмосферного воздуха, уровней физического и (или) биологического воздействия на атмосферный воздух за контуром объекта и представить в Федеральную службу по надзору в сфере защиты прав потребителей и благополучия человека (ее территориальные органы) заявление об установлении санитарно-защитной зоны с приложением к нему документов, предусмотренных пунктом 14 Правил, утвержденных указанным постановлением, в срок не более одного года со дня вступления в силу настоящего постановления.

В соответствии с п.2.1 СанПиН 2.2.1/2.1.1.1200-03 ориентировочный размер санитарно-защитной зоны должен быть обоснован проектом санитарно-защитной с расчетами ожидаемого загрязнения атмосферного воздуха (с учетом фона) и уровней физического воздействия на атмосферный воздух и подтвержден результатами натурных исследований и измерений.

### **Охранная зона магистральных трубопроводов**

Территорию Лысковского муниципального округа пересекают магистральные газопроводы, нефтепроводы и продуктопроводы (см. п. 2.2 Транспортная инфраструктура. Трубопроводный транспорт).

Для исключения возможности повреждения магистрального трубопровода (при любом виде их прокладки) устанавливаются охранные зоны.

Размеры охранных зон трубопровода определяются Правилами охраны магистральных трубопроводов (утв. Постановлением Госгортехнадзора России от 22 апреля 1992 г.) в размере 25 м от оси трубопровода; вдоль трасс трубопроводов, транспортирующих сжиженные углеводородные газы, нестабильные бензин и конденсат, - в виде участка земли, ограниченного условными линиями, проходящими в 100 метрах от оси трубопровода с каждой стороны; вдоль подводных переходов - в виде участка водного пространства от водной поверхности до дна, заключенного между параллельными плоскостями, отстоящими от осей крайних ниток переходов на 100 метров с каждой стороны; вокруг компрессорных, газораспределительных станций, головных и промежуточных перекачивающих и наливных насосных станций - в виде участка земли, ограниченного замкнутой линией, отстоящей от границ территорий указанных объектов на 100 метров во все стороны. Сведения о границах охранных зон магистральных трубопроводов, расположенных

---

на территории Лысковского муниципального округа, в настоящее время внесены в ЕГРН как зонах с особыми условиями использования территории.

В соответствии с Правилами охраны магистральных трубопроводов (утв. Постановлением Госгортехнадзора России от 22.04.1992) в охранных зонах трубопроводов без письменного разрешения предприятий трубопроводного транспорта запрещается:

- возводить любые постройки и сооружения;
- высаживать деревья и кустарники всех видов, складировать корма, удобрения, материалы, сено и солому, располагать коновязи, содержать скот, выделять рыбопромысловые участки, производить добычу рыбы, а также водных животных и растений, устраивать водопои, производить колку и заготовку льда;
- сооружать проезды и переезды через трассы трубопроводов;
- устраивать стоянки автомобильного транспорта, тракторов и механизмов, размещать сады и огороды;
- производить мелиоративные земляные работы, сооружать оросительные и осушительные системы;
- производить всякого рода открытые и подземные, горные, строительные, монтажные и взрывные работы, планировку грунта, др.;
- производить геолого-съёмочные, геологоразведочные, поисковые, геодезические и др. изыскательские работы, связанные с устройством скважин, шурфов и взятием проб грунта (кроме почвенных образцов).

#### **Охранная зона трубопроводов (газопроводов)**

На территории Лысковского муниципального округа расположены распределительные газопроводы высокого и низкого давления.

Для газораспределительных сетей сельского поселения охранные зоны в настоящее время установлены частично.

Размеры охранных зон устанавливаются в соответствии с пунктом 7 Правил охраны газораспределительных сетей, утвержденных постановлением Правительства Российской Федерации от 20 ноября 2000 г. № 878 «Об утверждении Правил охраны газораспределительных сетей»:

- вдоль трасс наружных газопроводов - в виде территории, ограниченной условными линиями, проходящими на расстоянии 2 метров с каждой стороны газопровода и пр.
- вокруг отдельно стоящих газорегуляторных пунктов - в виде территории, ограниченной замкнутой линией, проведенной на расстоянии 10 метров от границ этих объектов.

Для газорегуляторных пунктов, пристроенных к зданиям, охранная зона не регламентируется.

Правила действуют на всей территории РФ и являются обязательными для юридических и физических лиц, являющихся собственниками, владельцами или пользователями земельных участков, расположенных в пределах охранных зон газораспределительных сетей, либо проектирующих объекты жилищно-гражданского и производственного назначения, объекты инженерной, транспортной и социальной инфраструктуры, либо осуществляющих в границах указанных земельных участков любую хозяйственную деятельность.

На земельные участки, входящие в охранные зоны газораспределительных сетей, в целях предупреждения их повреждения или нарушения условий их нормальной эксплуатации налагаются ограничения (обременения), которыми запрещается лицам, указанным выше:

- строить объекты жилищно-гражданского и производственного назначения;
- сносить и реконструировать мосты, коллекторы, автомобильные и железные дороги с расположенными на них газораспределительными сетями без предварительного выноса этих газопроводов по согласованию с эксплуатационными организациями;
- разрушать берегоукрепительные сооружения, водопропускные устройства, земляные и иные сооружения, предохраняющие газораспределительные сети от разрушений;
- перемещать, повреждать, засыпать и уничтожать опознавательные знаки, контрольно-измерительные пункты и другие устройства газораспределительных сетей;
- устраивать свалки и склады, разливать растворы кислот, солей, щелочей и других химически активных веществ;
- огораживать и перегораживать охранные зоны, препятствовать доступу персонала эксплуатационных организаций к газораспределительным сетям, проведению обслуживания и устранению повреждений газораспределительных сетей;
- разводить огонь и размещать источники огня;
- рыть погребов, копать и обрабатывать почву сельскохозяйственными и мелиоративными орудиями и механизмами на глубину более 0,3 метра;
- открывать калитки и двери газорегуляторных пунктов, станций катодной и дренажной защиты, люки подземных колодцев, включать или отключать электроснабжение средств связи, освещения и систем телемеханики;
- набрасывать, приставлять и привязывать к опорам и надземным газопроводам, ограждениям и зданиям газораспределительных сетей посторонние предметы, лестницы, влезать на них;
- самовольно подключаться к газораспределительным сетям.

**Охранный зона объектов электроэнергетики (объектов электросетевого хозяйства и объектов по производству электрической энергии)**

Охранные зоны для линий электропередач устанавливаются согласно Постановлению Правительства Российской Федерации от 24 февраля 2009 г. № 160 «О порядке установления охранных зон объектов электросетевого хозяйства и особых условий использования земельных участков, расположенных в границах таких зон».

Охранные зоны устанавливаются:

а) вдоль воздушных линий электропередач – в виде части поверхности участка земли и воздушного пространства (на высоту, соответствующую высоте опор воздушных линий электропередач), ограниченной параллельными вертикальными плоскостями, отстоящими по обе стороны линии электропередач от крайних проводов при не отклоненном их положении на расстоянии, приведенном в таблице 6.9.

*Таблица 6.9 - Охранные зоны воздушных линий электропередач*

| <b>Проектный номинальный класс напряжения, кВ</b> | <b>Расстояние, м</b>  |
|---|---|
| до 1  | 2 (для линий с самонесущими или изолированными проводами, расположенных по стенам зданий, конструкциям и т.д., охранный зона определяется в соответствии с установленными нормативными правовыми актами минимальными допустимыми расстояниями от таких линий) |
| 1 - 20  | 10 (5 - для линий с самонесущими или изолированными проводами, размещенных в границах населенных пунктов)   |

| <b>Проектный номинальный класс напряжения, кВ</b> | <b>Расстояние, м</b> |
|---|----------------------|
| 35  | 15                   |
| 110   | 20                   |
| 150, 220  | 25                   |
| 300, 500, +/- 400                                 | 30                   |
| 750, +/- 750                                      | 40                   |
| 1150  | 55                   |

б) вокруг подстанций – в виде части поверхности участка земли и воздушного пространства (на высоту, соответствующую высоте наивысшей точки подстанции), ограниченной вертикальными плоскостями, отстоящими от всех сторон ограждения подстанции по периметру на расстоянии, указанном в подпункте «а» настоящего документа, применительно к высшему классу напряжения подстанции.

В охранных зонах запрещается осуществлять любые действия, которые могут нарушить безопасную работу объектов электросетевого хозяйства, в том числе привести к их повреждению или уничтожению, и (или) повлечь причинение вреда жизни, здоровью граждан и имуществу физических или юридических лиц, а также повлечь нанесение экологического ущерба и возникновение пожаров.

#### **Охранная зона линий и сооружений связи**

В государственном кадастре объектов недвижимости имеются сведения о границах охранных зон линий и сооружений связи и линий и сооружений радиотелевизионной, устанавливаемых в соответствии с Постановлением Правительства РФ от 09.06.1995 № 578 «Об утверждении Правил охраны линий и сооружений связи Российской Федерации» в размере 2 м.

Согласно Правилам охраны линий и сооружений связи Российской Федерации, утвержденным Постановлением Правительства РФ от 09.06.1995 № 578, на производство всех видов работ, связанных с вскрытием грунта в охранной зоне линии связи или линии радиотелевизионной (за исключением вспашки на глубину не более 0,3 метра) на принадлежащем юридическому или физическому лицу земельном участке, заказчиком (застройщиком) должно быть получено письменное согласие от предприятия, в ведении которого находится эта линия связи или линия радиотелевизионной. Работы в охранной зоне линии связи или линии радиотелевизионной должны выполняться с соблюдением действующих строительных норм, правил и государственных стандартов.

#### **Охранная зона тепловых сетей**

На территории Лысковского муниципального округа действует 32 источника централизованного теплоснабжения, отапливающие жилые, административные и социально-значимые объекты.

Охранные зоны тепловых сетей на территории муниципального округа в настоящее время не установлены.

В соответствии с Приказом Министерства архитектуры, строительства и жилищно-коммунального хозяйства РФ от 17.08.1992 г. №197 «О типовых правилах охраны коммунальных тепловых сетей» охранные зоны тепловых сетей устанавливаются вдоль трасс прокладки тепловых сетей в виде земельных участков шириной, определяемой углом естественного откоса грунта, но не менее 3 метров в каждую сторону, считая от края строительных конструкций тепловых сетей или от наружной поверхности изолированного теплопровода бесканальной прокладки .

---

В пределах охранных зон тепловых сетей не допускается производить действия, которые могут повлечь нарушения в нормальной работе тепловых сетей, их повреждение, несчастные случаи или препятствующие ремонту:

- размещать автозаправочные станции, хранилища горюче - смазочных материалов, складировать агрессивные химические материалы;
- загромождать подходы и подъезды к объектам и сооружениям тепловых сетей, складировать тяжелые и громоздкие материалы, возводить временные строения и заборы;
- устраивать спортивные и игровые площадки, неорганизованные рынки, остановочные пункты общественного транспорта, стоянки всех видов машин и механизмов, гаражи, огороды и т.п.;
- устраивать всякого рода свалки, разжигать костры, сжигать бытовой мусор или промышленные отходы;
- производить работы ударными механизмами, производить сброс и слив едких и коррозионно-активных веществ и горюче - смазочных материалов;
- проникать в помещения павильонов, центральных и индивидуальных тепловых пунктов посторонним лицам; открывать, снимать, засыпать люки камер тепловых сетей; сбрасывать в камеры мусор, отходы, снег и т.д.;
- снимать покровный металлический слой тепловой изоляции; разрушать тепловую изоляцию; ходить по трубопроводам надземной прокладки (переход через трубы разрешается только по специальным переходным мостикам);
- занимать подвалы зданий, особенно имеющих опасность затопления, в которых проложены тепловые сети или оборудованы тепловые вводы под мастерские, склады, для иных целей; тепловые вводы в здания должны быть загерметизированы.

В пределах территории охранных зон тепловых сетей без письменного согласия предприятий и организаций, в ведении которых находятся эти сети, запрещается:

- производить строительство, капитальный ремонт, реконструкцию или снос любых зданий и сооружений;
- производить земляные работы, планировку грунта, посадку деревьев и кустарников, устраивать монументальные клумбы;
- производить погрузочно-разгрузочные работы, а также работы, связанные с разбиванием грунта и дорожных покрытий;
- сооружать проезды и переходы через трубопроводы тепловых сетей.

### **Придорожные полосы автомобильных дорог**

В соответствии со ст. 3 ФЗ «Об автомобильных дорогах и о дорожной деятельности в Российской Федерации и о внесении изменений в отдельные законодательные акты Российской Федерации» от 08.11.2007 № 257-ФЗ придорожные полосы автомобильной дороги – территории, которые прилегают с обеих сторон к полосе отвода автомобильной дороги и в границах которых устанавливается особый режим использования земельных участков (частей земельных участков) в целях обеспечения требований безопасности дорожного движения, а также нормальных условий реконструкции, капитального ремонта, ремонта, содержания автомобильной дороги, ее сохранности с учетом перспектив развития автомобильной дороги.

Придорожные полосы устанавливаются для автомобильных дорог, за исключением автомобильных дорог, расположенных в границах населенных пунктов.

В зависимости от класса и (или) категории автомобильных дорог с учетом перспектив

их развития ширина каждой придорожной полосы устанавливается в размере:

- семидесяти пяти метров – для автомобильных дорог первой и второй категорий;
- пятидесяти метров – для автомобильных дорог третьей и четвертой категорий;
- двадцати пяти метров – для автомобильных дорог пятой категории;
- ста метров – для подъездных дорог, соединяющих административные центры (столицы)

субъектов Российской Федерации, города федерального значения с другими населенными пунктами, а также для участков автомобильных дорог общего пользования федерального значения, построенных для объездов городов с численностью населения до двухсот пятидесяти тысяч человек;

– ста пятидесяти метров – для участков автомобильных дорог, построенных для объездов городов с численностью населения свыше двухсот пятидесяти тысяч человек.

Размеры придорожных полос автомобильных дорог регионального и межмуниципального значения Лысковского муниципального округа, расположенных за границами населенных пунктов, представлены в таблице 6.10.

*Таблица 6.10 - Размеры придорожных полос автомобильных дорог регионального и межмуниципального значения Лысковского муниципального округа, расположенных за границами населенных пунктов*

| Идентификационный номер | Наименование автомобильной дороги   | Категория автомобильной дороги | Размер придорожной полосы, м |
|-------------------------|---|--------------------------------|------------------------------|
| 1                       | 2   | 3                              | 4                            |
| 22 ОП МЗ 22Н-2907       | Подъезд к с. Ляпуны от а/д Лысково - Княгинино  | IV, V                          | 50, 25                       |
| 22 ОП МЗ 22Н-2908       | Подъезд к с. Преснецово от 22 ОП МЗ 22Н-2918а/д Лысково - Княгинино                           | V                              | 25                           |
| 22 ОП МЗ 22Н-2909       | Подъезд №1 к д. Малиновка от а/д Лысково - Княгинино  | V                              | 25                           |
| 22 ОП МЗ 22Н-2910       | Подъезд к д. Валава от а/д Лысково - Княгинино  | IV, V                          | 50, 25                       |
| 22 ОП МЗ 22Н-2911       | Подъезд №1 к сп. Друг Крестьянина от а/д Лысково-Леньково - Троицкое - а/д Работки - Порецкое | IV, V                          | 50, 25                       |
| 22 ОП МЗ 22Н-2912       | Подъезд к с. Чернуха от а/д Лысково - Ленково - Троицкое - а/д Работки - Порецкое             | IV                             | 50                           |
| 22 ОП МЗ 22Н-2913       | Подъезд к с. Негоново от а/д Лысково - Ленково - Троицкое - а/д Работки - Порецкое            | V                              | 25                           |
| 22 ОП МЗ 22Н-2914       | Подъезд к с. Никольское от а/д Лысково - Ленково - Троицкое - а/д Работки - Порецкое          | IV                             | 50                           |
| 22 ОП МЗ 22Н-2915       | Подъезд к д. Перелетиха от а/д Лысково - Ленково - Троицкое - а/д Работки - Порецкое          | V                              | 25                           |
| 22 ОП МЗ 22Н-2916       | Подъезд к д. Княжиха от а/д Подъезд к д. Валава   | IV, V                          | 50, 25                       |
| 22 ОП МЗ 22Н-2917       | Подъезд к с. Егорьевское от а/д Подъезд с. Семово   | V                              | 25                           |

| Идентификационный номер | Наименование автомобильной дороги   | Категория автомобильной дороги | Размер придорожной полосы, м |
|-------------------------|---|--------------------------------|------------------------------|
| 22 ОП МЗ 22Н-2918       | Подъезд к с. Трофимово - с. Окишино - д. Ушаковка от а/д Лысково – Петровка         | IV, V                          | 50, 25                       |
| 22 ОП МЗ 22Н-2919       | Подъезд к с. Елховка от а/д Лысково - Петровка                                      | IV                             | 50                           |
| 22 ОП МЗ 22Н-2920       | Подъезд к с. Берендеевка от а/д Подъезд к с. Елховка                                | V                              | 25                           |
| 22 ОП МЗ 22Н-2922       | Подъезд к д. Головково от а/д Подъезд к речному порту г. Лысково                    | IV                             | 50                           |
| 22 ОП МЗ 22Н-2923       | Подъезд к с. Красный Оселок от а/д Крестьянка - Просек                              | IV                             | 50                           |
| 22 ОП МЗ 22Н-2924       | Подъезд к д. Покровка от а/д Подъезд к д. Саревка                                   | V                              | 25                           |
| 22 ОП МЗ 22Н-2925       | Подъезд к д. Кременки от а/д Подъезд к с. Бармино                                   | V                              | 25                           |
| 22 ОП МЗ 22Н-2926       | Подъезд к с. Семово от а/д М-7 «Волга»  | IV, V                          | 50, 25                       |
| 22 ОП МЗ 22Н-2927       | Подъезд к с. Кисловка от а/д М-7 «Волга»  | V                              | 25                           |
| 22 ОП МЗ 22Н-2928       | Подъезд к д. Саревка от а/д М-7 «Волга»   | IV, V                          | 50, 25                       |
| 22 ОП МЗ 22Н-2929       | Подъезд к с. Окинино от а/д М-7 «Волга»   | IV, V                          | 50, 25                       |
| 22 ОП МЗ 22Н-2930       | Подъезд к д. Богомолово от а/д М-7 «Волга»  | V                              | 25                           |
| 22 ОП МЗ 22Н-2931       | Подъезд к д. Летнево от а/д М-7 «Волга»   | IV                             | 50                           |
| 22 ОП МЗ 22Н-2932       | Подъезд к с. Кириково от а/д М-7 «Волга»  | V                              | 25                           |
| 22 ОП МЗ 22Н-2933       | Подъезд к речному порту г. Лысково от а/д М-7 «Волга»                               | IV                             | 50                           |
| 22 ОП МЗ 22Н-2934       | Крестьянка - Просек   | IV, V                          | 50, 25                       |
| 22 ОП МЗ 22Н-2935       | Подъезд к с. Асташиха - с. Белозериха от а/д М-7 «Волга»                            | IV                             | 50                           |
| 22 ОП МЗ 22Н-2936       | Подъезд к д. Кременки от а/д М-7 «Волга»  | IV                             | 50                           |
| 22 ОП МЗ 22Н-2937       | Подъезд к с. Бармино от а/д М-7 «Волга»   | IV                             | 50                           |
| 22 ОП МЗ 22Н-2938       | Лысково - Петровка  | III, IV                        | 50                           |
| 22 ОП МЗ 22Н-2939       | Подъезд к д. Лысая Гора от а/д Лысково - Петровка                                   | V                              | 25                           |
| 22 ОП МЗ 22Н-2940       | Подъезд к с. Белозериха от а/д Подъезд к с. Асташиха - с. Белозериха                | V                              | 25                           |
| 22 ОП МЗ 22Н-2941       | Подъезд к с. Леньково от а/д Лысково – Леньково - Троицкое - а/д Работки - Порецкое | V                              | 25                           |
| 22 ОП МЗ 22Н-2942       | Подъезд к базе хлебопродуктов от а/д Подъезд к д. Лысая Гора                        | V                              | 25                           |

| Идентификационный номер | Наименование автомобильной дороги  | Категория автомобильной дороги | Размер придорожной полосы, м |
|-------------------------|--|--------------------------------|------------------------------|
| 22 ОП МЗ 22Н-2944       | Подъезд к д. Владимировка от а/д Лысково - Петровка                          | V                              | 25                           |
| 22 ОП МЗ 22Н-2945       | Подъезд к микрорайону «Княгининский» в г. Лысково от а/д Лысково - Княгинино | IV                             | 50                           |
| 22 ОП МЗ 22Н-2946       | Подъезд к д. Черная Маза от а/д Валки - Великовское - Каменка - Михайловское | IV                             | 50                           |
| 22 ОП МЗ 22Н-2948       | Подъезд к с. Великовское от а/д Валки - Великовское - Каменка - Михайловское | V                              | 25                           |
| 22 ОП МЗ 22Н-2949       | Подъезд к с. Валки от а/д Валки - Великовское - Каменка - Михайловское       | V                              | 25                           |
| 22 ОП МЗ 22Н-2950       | Валки - Великовское - Каменка - Михайловское                                 | IV                             | 50                           |
| 22 ОП МЗ 22Н-2951       | Подъезд №2 к сп. Друг Крестьянина от а/д Подъезд №1 к сп. Друг Крестьянина   | V                              | 25                           |
| 22 ОП МЗ 22Н-2952       | Подъезд к сп. Нива от а/д Подъезд к с. Кисловка                              | V                              | 25                           |
| 22 ОП МЗ 22Н-2953       | Подъезд к береговой дамбе от а/д Подъезд к речному порту г. Лысково          | IV                             | 50                           |
| 22 ОП МЗ 22Н-2954       | Подъезд к с. Ермолино от а/д Подъезд к д. Летнево                            | V                              | 25                           |
| 22 ОП МЗ 22Н-2955       | Подъезд №2 к д. Малиновка от а/д Лысково - Княгинино                         | V                              | 25                           |
| 22 ОП МЗ 22Н-2956       | Подъезд к с. Просек от а/д Крестьянка - Просек                               | IV                             | 50                           |
| 22 ОП РЗ 22К-0021       | Неклюдово - Бор - Валки - Макарьево  | IV                             | 50                           |
| 22 ОП РЗ 22К-0043       | Лысково - Княгинино  | III                            | 50                           |
| 22 ОП РЗ 22К-0044       | Лысково – Ленково - Троицкое - а/д Работки - Порецкое                        | IV                             | 50                           |
| 22 ОП РЗ 22К-0045       | Спасское - Варганы   | IV                             | 50                           |
| 22 ОП РЗ 22К-2947       | Подъезд к г. Лысково от а/д М-7 «Волга»                                      | IV                             | 50                           |

Таблица 6.11 Размеры придорожных полос планируемых автомобильных дорог федерального, регионального и местного значения Лысковского муниципального округа, расположенных за границами населенных пунктов

| Наименование автомобильной дороги                       | Категория автомобильной дороги (км) | Размер придорожной полосы   |
|---|-------------------------------------|---|
| Подъезд к д. Ерзовка от а/д Подъезд к с. Красный Оселок | -                                   | Придорожная полоса устанавливается в соответствии с ФЗ от 08.11.2007 № 257-ФЗ |
| Обход сп. Анатольевка и с. Львово                       | -                                   | Придорожная полоса устанавливается в соответствии с ФЗ от 08.11.2007 № 257-ФЗ |

| Наименование автомобильной дороги  | Категория автомобильной дороги (км) | Размер придорожной полосы   |
|--|-------------------------------------|---|
| Обход г. Лысково на участке а/д М-7 "Волга"  | -                                   | Придорожная полоса устанавливается в соответствии с ФЗ от 08.11.2007 № 257-ФЗ |
| Обход сп. Крестьянка и сп. Красновидово на участке а/д М-7 «Волга»   | -                                   | Придорожная полоса устанавливается в соответствии с ФЗ от 08.11.2007 № 257-ФЗ |
| Подъезд к с. Большое Шипилово от а/д «Подъезд к с. Ермолино от а/д Подъезд к д. Летнеево»                                | -                                   | Придорожная полоса устанавливается в соответствии с ФЗ от 08.11.2007 № 257-ФЗ |
| Подъезд к с. Малое Шипилово от а/д «Подъезд к с. Ермолино от а/д Подъезд к д. Летнеево»                                  | -                                   | Придорожная полоса устанавливается в соответствии с ФЗ от 08.11.2007 № 257-ФЗ |
| Подъезд к д. Баранниково от а/д М-7 «Волга»  | -                                   | Придорожная полоса устанавливается в соответствии с ФЗ от 08.11.2007 № 257-ФЗ |
| Подъезд к д. Монари от а/д «Подъезд к д. Летнеево от а/д М-7 «Волга»   | -                                   | Придорожная полоса устанавливается в соответствии с ФЗ от 08.11.2007 № 257-ФЗ |
| Подъезд к с. Белозериха от а/д Подъезд к с. Асташиха - с. Белозериха от а/д М-7 «Волга»                                  | -                                   | Придорожная полоса устанавливается в соответствии с ФЗ от 08.11.2007 № 257-ФЗ |
| Подъезд к с. Каменка от с. Елховка ул. Центральная д.132   | -                                   | Придорожная полоса устанавливается в соответствии с ФЗ от 08.11.2007 № 257-ФЗ |
| Автомобильная дорога до фермы «Макарьевский страус»  | -                                   | Придорожная полоса устанавливается в соответствии с ФЗ от 08.11.2007 № 257-ФЗ |
| Подъезд к кладбищу от а/д «Подъезд к с. Асташиха – с. Белозериха от а/д М-7 «Волга»                                      | -                                   | Придорожная полоса устанавливается в соответствии с ФЗ от 08.11.2007 № 257-ФЗ |
| Подъезд к сп. Очаиха от а/д М-7 «Волга»  | -                                   | Придорожная полоса устанавливается в соответствии с ФЗ от 08.11.2007 № 257-ФЗ |
| Строительство а/д с. Красный Оселок - сп. Очаиха   | -                                   | Придорожная полоса устанавливается в соответствии с ФЗ от 08.11.2007 № 257-ФЗ |
| Подъезд к кладбищу от а/д Подъезд к д. Кременки от а/д Подъезд к с. Бармино  | -                                   | Придорожная полоса устанавливается в соответствии с ФЗ от 08.11.2007 № 257-ФЗ |
| Подъезд к кладбищу с. Красный Оселок (в т.ч. стоянка у кладбища) от а/д Подъезд к с. Кр. Оселок от а/д Крестьянка-Просек | -                                   | Придорожная полоса устанавливается в соответствии с ФЗ от 08.11.2007 № 257-ФЗ |
| Подъезд а/д к кладбищу с. Бармино с ул. Советский съезд  | -                                   | Придорожная полоса устанавливается в соответствии с ФЗ от 08.11.2007 № 257-ФЗ |
| Подъезд к кладбищу №3 сп. Нива от дороги подъезд к с. Семово от а/д М-7 «Волга»  | -                                   | Придорожная полоса устанавливается в соответствии с ФЗ от 08.11.2007 № 257-ФЗ |

| Наименование автомобильной дороги   | Категория автомобильной дороги (км) | Размер придорожной полосы   |
|---|-------------------------------------|---|
| Строительство а/д с. Окинино – с. Юркино 22 240 501 ОП МГ – 321   | -                                   | Придорожная полоса устанавливается в соответствии с ФЗ от 08.11.2007 № 257-ФЗ |
| Подъезд к д. Уткино от а/д Подъезд к д. Семово от а/д М-7 «Волга» (22 ОП МЗ 22Н - 2926) 22 240 501 ОП МГ – 315        | -                                   | Придорожная полоса устанавливается в соответствии с ФЗ от 08.11.2007 № 257-ФЗ |
| Подъезд к д. Бахмут от а/д Подъезд к д. Сумкино от а/д Подъезд к д. Лыткино от а/д М-7 «Волга» 22 240 501 ОП МГ – 319 | -                                   | Придорожная полоса устанавливается в соответствии с ФЗ от 08.11.2007 № 257-ФЗ |
| Подъезд к д. Лыткино от а/д М-7 "Волга 22 240 501 ОП МГ - 319   | -                                   | Придорожная полоса устанавливается в соответствии с ФЗ от 08.11.2007 № 257-ФЗ |
| Подъезд к д. Сумкино от а/д Подъезд к д. Бахмут   | -                                   | Придорожная полоса устанавливается в соответствии с ФЗ от 08.11.2007 № 257-ФЗ |
| д. Черная Маза- с. Сельская Маза  | -                                   | Придорожная полоса устанавливается в соответствии с ФЗ от 08.11.2007 № 257-ФЗ |
| Подъезд к сп. Бор от а/д Валки-Великовское-Каменка-Михайловское"  | -                                   | Придорожная полоса устанавливается в соответствии с ФЗ от 08.11.2007 № 257-ФЗ |
| Подъезд к д. Казыевка от а/д Подъезд к с. Елховка   | -                                   | Придорожная полоса устанавливается в соответствии с ФЗ от 08.11.2007 № 257-ФЗ |
| Подъезд к д. Покровка от а/д Подъезд к д. Саревка   | -                                   | Придорожная полоса устанавливается в соответствии с ФЗ от 08.11.2007 № 257-ФЗ |
| с. Черемиска - с. Юркино  | -                                   | Придорожная полоса устанавливается в соответствии с ФЗ от 08.11.2007 № 257-ФЗ |
| Подъезд к сп. Лывы от с. Петровка ул. Молодежная д.36   | -                                   | Придорожная полоса устанавливается в соответствии с ФЗ от 08.11.2007 № 257-ФЗ |

В соответствии со ст. 26 ФЗ от 08.11.2007 № 257-ФЗ строительство, реконструкция в границах придорожных полос автомобильной дороги объектов капитального строительства, объектов, предназначенных для осуществления дорожной деятельности, объектов дорожного сервиса, установка рекламных конструкций, информационных щитов и указателей допускаются при наличии согласия в письменной форме владельца автомобильной дороги.

#### **Зоны затопления и подтопления, рыбохозяйственный заповедные зоны, рыбоохранные зоны**

На территории Лысковского муниципального округа в настоящее время зоны затопления и подтопления, рыбохозяйственный заповедные зоны, рыбоохранные зоны не установлены.

Согласно поручению Президента Российской Федерации В.В. Путина от 16 августа 2021 года № Пр-1464 в документах территориального планирования и градостроительного зонирования

---

в обязательном порядке отображаются зоны затопления при половодьях и паводках 1% обеспеченности.

В соответствии с постановлением Правительства Российской Федерации от 18 апреля 2014 года № 360 решения об установлении границ зон затопления, подтопления принимаются Федеральным агентством водных ресурсов (его территориальных органов) на основании предложений органа исполнительной власти субъекта Российской Федерации. Уполномоченным органом в Правительстве Нижегородской области по подготовке предложений о границах зон затопления, подтопления является министерство экологии и природных ресурсов Нижегородской области. После установления границ зон затопления, подтопления в порядке, определённом законодательством РФ, они будут отображены в материалах генерального плана.

## **ГЛАВА 7 – Иные объекты, иные территории и (или) зоны, которые оказали влияние на установление функциональных зон и (или) планируемое размещение объектов местного значения поселения**

### **7.1 Минимальные расстояния до магистральных трубопроводов**

В соответствии с пунктом 9 части 8 статьи 23 Градостроительного кодекса РФ материалы по обоснованию генерального плана в текстовой форме содержат обоснование выбранного варианта размещения объектов местного значения поселения на основе анализа использования территорий поселения, возможных направлений развития этих территорий и прогнозируемых ограничений их использования.

Территорию Лысковского муниципального округа пересекают магистральные газопроводы, нефтепроводы и продуктопроводы (см. п. 2.2 Транспортная инфраструктура. Трубопроводный транспорт).

В соответствии с СП 36.13330.2012 «Магистральные трубопроводы» от оси подземных и наземных (в насыпи) трубопроводов должны приниматься минимальные расстояния до населенных пунктов, отдельных промышленных и сельскохозяйственных предприятий, зданий и сооружений в зависимости от класса и диаметра трубопроводов, степени ответственности объектов и необходимости обеспечения их безопасности.

Минимальные расстояния устанавливаются до магистрального трубопровода с целью обеспечения максимальной приближенности объектов, зданий и сооружений, при которой отсутствует риск, связанный с причинением вреда жизни или здоровью граждан, имуществу, окружающей среде.

Нормативные минимальные расстояния от оси магистральных трубопроводов, проходящих по территории Лысковского муниципального округа представлены в таблице 7.1.

*Таблица 7.1 – Нормативные минимальные расстояния до магистральных трубопроводов, расположенных на территории Лысковского муниципального округа*

| <b>№</b> | <b>Наименование магистрального трубопровода</b>     | <b>Диаметр, мм</b> | <b>Размер зоны минимального расстояния до магистрального трубопровода, м*</b> | <b>Реестровый номер границы из ЕГРН</b>                                       |
|----------|---|--------------------|---|---|
| 1        | Магистральный газопровод Казань-Горький             | 325                | 100   | 52:00-6.1302; 52:27-6.699; 52:27-6.706; 52:27-6.703; 52:27-6.702; 52:27-6.705 |
| 2        | Магистральный газопровод Пермь-Казань-Горький 1     | 1220               | 300   | 52:00-6.1319; 52:27-6.700; 2:00-6.1316; 52:27-6.694; 52:27-6.693              |
| 3        | Магистральный газопровод Пермь-Казань-Горький 2     | 1220               | 300   | 52:00-6.1320; 52:27-6.707   |
| 4        | Магистральный нефтепровод «Сургут-Полоцк»           | 1020               |   | 52:00-6.1268  |
| 5        | Магистральный нефтепровод «Альметьевск-Горький-II»  | 820                |   | 52:00-6.1259  |
| 6        | Магистральный нефтепровод «Альметьевск-Горький-III» | 1020               |   | 52:00-6.1260  |

---

\* размеры нормативных расстояний в соответствии с табл. 4, табл. 20 СП 36.13330.2012

Проектом генерального плана учтены нормативные минимальные расстояния от оси магистральных трубопроводов при принятии планировочных решений, в т.ч. установления функционального зонирования.

Указанные нормативные минимальные расстояния отображены в картографической части материалов по обоснованию проекта генерального плана (карта территорий, подверженных риску возникновения чрезвычайных ситуаций природного и техногенного характера), как «Территории, подверженные риску возникновения чрезвычайных ситуаций техногенного характера».

Вместе с тем, в соответствии со ст.105 Земельного кодекса РФ зона минимальных расстояний до магистральных или промышленных трубопроводов (газопроводов, нефтепроводов и нефтепродуктопроводов, аммиакопроводов) включена в перечень зон с особыми условиями использования территорий.

В соответствии со ст. 106 ЗК РФ перечень ограничений использования земельных участков в границах ЗОУИТ определяется положением, утверждаемым Правительством РФ. В настоящее время положение в отношении зон минимальных расстояний до магистральных или промышленных трубопроводов не утверждено.

В силу части 21 статьи 26 Федерального закона от 03.08.2018 № 342-ФЗ «О внесении изменений в Градостроительный кодекс Российской Федерации и отдельные законодательные акты Российской Федерации» до дня установления зоны минимальных расстояний до магистральных или промышленных трубопроводов (газопроводов, нефтепроводов и нефтепродуктопроводов, аммиакопроводов) в соответствии со статьей 106 Земельного кодекса Российской Федерации и с утвержденным Правительством Российской Федерации положением о такой зоне строительство, реконструкция зданий, сооружений в границах минимальных расстояний до указанных трубопроводов допускаются только по согласованию с организацией - собственником системы газоснабжения, собственником нефтепровода, собственником нефтепродуктопровода, собственником аммиакопровода или уполномоченной ими организацией.

## **7.2 Границы лесных участков Лысковского межрайонного лесничества**

Земли государственного лесного фонда, расположенные на территории Лысковского муниципального округа, входят в состав Лысковского межрайонного лесничества, Михайловского районного лесничества, Бутурлинского межрайонного лесничества. Генеральный план разработан с учетом земель государственного лесного фонда, сведения о которых время учтены в ЕГРН.

## РАЗДЕЛ IV – Обоснование выбранного варианта размещения объектов местного значения

### ГЛАВА 8 – Демографический прогноз

Необходимость демографического прогнозирования связана с задачами планирования социально-экономических процессов в целом. В рамках территориального планирования предварительный демографический прогноз необходим для определения перспектив развития территории: производства, жилищного строительства, развития социальной, инженерной и транспортной инфраструктуры, здравоохранения и образования, и т.д.

Для определения перспективной численности населения Лысковского муниципального округа проведен анализ документов территориального планирования Нижегородской области, анализ прогноза социально-экономического развития Нижегородской области на долгосрочный период (до 2035 г.) (утв. Постановлением Правительства Нижегородской области от 06.02.2019 г. № 59), анализ динамики численности населения Лысковского муниципального округа в период 2014 – 2024 гг.

Схема территориального планирования Нижегородской области в части демографического прогноза констатирует, что в настоящее время население Нижегородской области продолжает уменьшаться. Проведенные расчеты и анализ перспективного изменения численности населения и других важнейших его демографических показателей по трем сценариям развития (инерционному, стабилизационному, оптимистическому) показали, что на перспективу сокращение общей численности населения Нижегородской области продолжится (таблица 8.1).

Таблица 8.1 - Оценка численности населения Нижегородской области, тыс. чел. (СТП Нижегородской области)

| Дата       | Инерционный сценарий | Стабилизационный сценарий | Оптимистический сценарий |
|------------|----------------------|---------------------------|--------------------------|
| 01.01.2016 | 3 260,3              | 3 260,3                   | 3 260,3                  |
| 01.01.2021 | 3 201,6              | 3 204,1                   | 3 206,6                  |
| 01.01.2026 | 3 104,8              | 3 113,4                   | 3 130,0                  |
| 01.01.2031 | 2 974,5              | 3 011,5                   | 3 054,7                  |
| 01.01.2036 | 2 830,7              | 2 899,4                   | 2 983,1                  |

Такая же динамика продолжающегося снижения общей численности населения принята в прогнозе социально-экономического развития Нижегородской области на долгосрочный период (до 2035 г.) (таблица 8.2).

Таблица 8.2 – Численность населения в соответствии с прогнозом социально-экономического развития Нижегородской области на долгосрочный период (до 2035 г.)

| Показатель                                       | Варианты       | 2022    | 2023    | 2024                  | 2025    | 2026    | 2030    | 2035    |
|--|----------------|---------|---------|-----------------------|---------|---------|---------|---------|
|  |                | факт    | оценка  | среднесрочный прогноз |         |         | прогноз |         |
| Численность населения (среднегодовая), тыс. чел. | Базовый        | 3 095,4 | 3 070,2 | 3 047,3               | 3 026,3 | 3 008,0 | 2 948,2 | 2 891,2 |
|  | Стратегический |         |         | 3 049,2               | 3 032,3 | 3 019,1 | 2 982,1 | 2 954,4 |

Расчет прогнозной численности населения проводится по коэффициенту естественного роста с учетом предпосылок демографического роста и миграции.

---

$$H = N \times (1 + n/100)^T$$

где  $H$  – расчетная численность населения;

$N$  – численность населения существующая;

$n$  – коэффициент ежегодного изменения;

$T$  – расчетный период.

Численность населения существующая принята 34 099 человек.

Коэффициент ежегодного изменения определяется по формуле:

$$n = \frac{N_{\text{изм}}}{N},$$

где  $N_{\text{изм}}$  – изменение численности населения за год;

$N$  – численность населения существующая;

$n$  принят как среднегодовой за 10 лет, исходя из динамики с 2021 года и составляет -0,98%.

Исходя из расчёта прогнозируемая численность населения на период разработки генерального плана 20 лет составит:

$$H = 33\,667 \times (1 - 0,98/100)^{20} = 29\,378 \text{ человек.}$$

В результате расчетов по на основании данных переписи населения прогнозируемая численность населения Лысковского муниципального округа Нижегородской области к 2046 году составит 29 378 человек.

Согласно схеме территориального планирования Нижегородской области, при расчёте прогнозной численности населения выбран оптимистичный сценарий, согласно которому с 2021 до 2036 года численность населения области снизится на 13,4% (при этом коэффициент ежегодного изменения за 15 лет составит -0,98%).

На основании вышеизложенного, с учётом сценария, принятого для Нижегородской области, для Лысковского муниципального округа Нижегородской области предусматривается оптимистичный сценарий, который предполагает сокращение численности населения к 2046 году до 29 378 человек.

---

## **ГЛАВА 9 – Планируемые мероприятия развития территории**

### **9.1 Планировочная организация территории муниципального округа**

Предложения по организации территории Лысковского муниципального округа базируются на анализе существующего состояния территории с одной стороны и перспективах её развития с другой.

В основу планировочной организации территории положено следующее:

- обеспечение устойчивых транспортных связей, для чего предусматриваются мероприятий по развитию и совершенствованию автодорожной сети;
- реконструкция ряда существующих местных автодорог и строительство новых;
- установление границ населённых пунктов;
- создание и организация рекреационных зон, зон массового кратковременного отдыха населения;
- организация инженерного обеспечения муниципального округа.

В ходе разработки предложений генерального плана были проработаны вопросы формирования площадок под различные виды градостроительного освоения с учетом предложений СТП Нижегородской области, администрации Лысковского муниципального округа.

### **9.2 Производственная сфера**

Социально-экономическое развитие Лысковского муниципального округа, должно быть направлено на:

- создание условий для размещения новых предприятий, развитие предпринимательства;
- совершенствование транспортной и инженерной инфраструктуры;
- развитие сельского хозяйства и лесопромышленного комплекса.

#### **Промышленность**

Адресным инвестиционным планом Лысковского муниципального округа (утв. Постановлением администрации Лысковского муниципального округа Нижегородской области от 07.06.2023 № 1046) предусмотрено:

- Строительство завода по производству строительных материалов (бетон) / г. Лысково
- Строительство завода по производству строительных материалов (кирпич, керамзит)
- Строительство комплекса по производству безалкогольных напитков

С целью создания инвестиционной привлекательности территории, а также возможности для создания новых рабочих мест, проектом генерального плана планируется сохранение существующих промышленных предприятий.

Размещение новых производственных объектов на указанных территориях допустимо с условием соблюдения норм действующего экологического и санитарного законодательства.

#### **Сельское хозяйство**

Адресным инвестиционным планом Лысковского муниципального округа (утв. Постановлением администрации Лысковского муниципального округа Нижегородской области от 07.06.2023 № 1046) предусмотрено:

- Строительство современной животноводческой фермы на 400 голов с установкой роботизированных доильных установок с. Ушаковка КН 52:27:0000000:1318
- Реконструкция животноводческих помещений для содержания убойного стада КРС на

---

400 голов с. Петровка КН 52:27:0170002:142

– Строительство животноводческой фермы на 800 голов с. Трофимово КН 52:27:0100001:32

– Реконструкция животноводческого комплекса на 6000 голов МРС с полным циклом переработки продукции с. Берендеевка, территория Промзона, земельный участок 1 КН 52:27:0170002:335

– Строительство инновационной фермы на 850 голов двумя очередями на территории существующей МТФ с. Красная Лука КН 52:27:0080007:82

– Модернизация процессов содержания и доения коров с реконструкцией здания коровника на 418 скотомест в составе молочного комплекса на 800 голов в с. Бармино Лысковского муниципального округа Нижегородской области

### 9.3 Жилищное строительство

Проектные предложения разработаны на основании оценки современного состояния территории, анализа ранее принятых в действующем генеральном плане решений по развитию жилой застройки в населенных пунктах Лысковского муниципального округа, с учетом положений стратегии социально-экономического развития Нижегородской области, государственных программ, национальных проектов, муниципальных программ, инвестиционных программ субъектов естественных монополий, организаций коммунального комплекса.

В условиях повышения стандартов функционального, социального и инфраструктурного обеспечения жилья на первый план выходит вопрос выбора приоритетных площадок в целях развития жилищного строительства. В результате оценки территории сельского поселения выбраны наиболее предпочтительные по комплексу факторов площадки, на которых возможно размещение жилой и общественной застройки.

Общая площадь территорий, планируемых под размещение объектов жилого назначения, составляет 133 га (таблица 9.1).

Градостроительная емкость территорий для застройки индивидуальными жилыми домами рассчитана исходя из следующих параметров:

- средняя площадь участка под дом – 1 200 кв. м.;
- количество участков на 1 га – 8;
- коэффициент проездов и территорий общего пользования – 15%
- обеспеченность жильём на 1 чел, – 50 кв м.
- средняя суммарная площадь жилых помещений на 1 дом – 150 кв м.

Градостроительная емкость территорий для застройки малоэтажными многоквартирными жилыми домами рассчитана исходя из следующих параметров:

- средняя площадь участка под дом – 1 500 кв. м.;
- количество участков на 1 га – 7;
- коэффициент проездов и территорий общего пользования – 15%
- обеспеченность жильём на 1 чел, – 30 кв м.
- средняя площадь жилых помещений в доме, – 2 000 кв м.

Таблица 9.1. - Перечень территорий планируемого размещения объектов капитального строительства жилого назначения в Лысковском муниципальном округе

| Населенный пункт     | Площадь, га | Планируемые параметры |                 |
|----------------------|-------------|-----------------------|-----------------|
|                      |             | жилфонд, кв. м.       | Население, чел. |
| 1                    | 2           | 3                     | 5               |
| г. Лысково           | 7,77        | 8 250                 | 165             |
| сп. Восход           | 12,50       | 13 350                | 267             |
| с. Бармино           | 8,30        | 8 850                 | 177             |
| с. Елховка           | 79,02       | 84 000                | 1 680           |
| с. Кольчево          | 1,00        | 1 050                 | 21              |
| с. Комариха          | 8,01        | 8 550                 | 171             |
| с. Коробиха          | 22,10       | 23 550                | 471             |
| с. Нижний Красный Яр | 9,17        | 9 750                 | 195             |
| с. Семово            | 2,00        | 2 100                 | 42              |
| с. Трофимово         | 0,97        | 1 050                 | 21              |
| с. Черемиска         | 1,10        | 1 200                 | 24              |
| с. Юркино            | 6,74        | 7 200                 | 144             |

|              |               |                |              |
|--------------|---------------|----------------|--------------|
| <b>Итого</b> | <b>158,68</b> | <b>168 900</b> | <b>3 378</b> |
|--------------|---------------|----------------|--------------|

Как видно из таблицы, общая градостроительная емкость территории на расчетный срок генерального плана составляет 158,68 тыс. квадратных метров, тип застройки - индивидуальное жилищное строительство.

Общая численность населения, которая может проживать в построенном жилищном фонде составляет – 3 378 человек.

#### **9.4 Социальная инфраструктура**

##### **Расчет обеспеченности учреждениями обслуживания**

В разделе приведен расчет обеспеченности Лысковского муниципального округа учреждениями обслуживания населения. При расчетах учитывались нормативные показатели обеспечения благоприятных условий жизнедеятельности человека для градостроительного проектирования, утвержденные в Местных нормативах градостроительного проектирования Лысковского муниципального района Нижегородской области (утв. решением Земского собрания Лысковского района Нижегородской области № 80 от 29 ноября 2017 года) (далее – МНГП МО) и в Региональных нормативах градостроительного проектирования Нижегородской области (утв. Постановление Правительства Нижегородской области от 31.12.2015 г. № 921) (далее – РНГП НО).

Расчет произведен в разрезе социально-значимых объектов образования, здравоохранения, культуры, спорта, объектов ритуального обслуживания (таблица 9.2).

|                        |  |
|------------------------|--|
|                        | <b>Численность населения,<br/>чел.</b> |
| Существующее положение | 33 667                                 |
| Расчетный срок         | 29 378                                 |

Таблица 9.2 – Расчет обеспеченности объектами обслуживания Лысковского муниципального округа

| Объекты обслуживания                           | Единица измерения            | Нормативный показатель    |          | Необходимо по норме (сущ. положение) | Обеспеченность существующими объектами обслуживания | Обеспеченность фактическая, % | Необходимо по норме (расчетный срок) | Профицит (+) / дефицит (-) на расчетный срок |
|--|------------------------------|---------------------------|----------|--------------------------------------|---|-------------------------------|--------------------------------------|--|
|  |                              | Регламентирующий документ | Значение |                                      |   |                               |                                      |  |
| Дошкольная образовательная организация         | место/1000 чел.              | СП 42.13330.2016          | 35       | 1 178                                | 1 866   | 158,4%                        | 1 028                                | Профицит 838 ед.                             |
| Общеобразовательная организация                | учащиеся/1000 чел.           | СП 42.13330.2016          | 100      | 3 367                                | 4 058   | 120,5%                        | 2 938                                | Профицит 1 120 ед.                           |
| Фельдшерско-акушерские пункты                  | посещений в смену/1000 чел.  | МНГП МО                   | 18,15    | 611                                  | 915   | 149,7%                        | 533                                  | Профицит 382 ед.                             |
| Библиотеки                                     | тыс. ед. хранения /1000 чел. | СП 42.13330.2016          | 5        | 168                                  | 0   | 0,2%                          | 147                                  | Дефицит 147 ед.                              |
| Помещения для культурно-досуговой деятельности | м <sup>2</sup> /1000 чел.    | МНГП МО                   | 50       | 1 683                                | 2 484   | 147,6%                        | 1 469                                | Профицит 1 015 ед.                           |
| Клубы  | место/1000 чел.              | СП 42.13330.2016          | 80       | 2 693                                | 2 484   | 92,2%                         | 2 350                                | Профицит 134 ед.                             |
| Спортивные залы                                | м <sup>2</sup> /1000 чел.    | МНГП МО                   | 350      | 11 783                               | 0   | 0,0%                          | 10 282                               | Дефицит 10282 ед.                            |
| Плоскостные спортивные сооружения (открытые)   | м <sup>2</sup> /1000 чел.    | МНГП МО                   | 1950     | 65 651                               | 15 071  | 23,0%                         | 57 287                               | Дефицит 42 216 ед.                           |

---

В результате проведенных расчетов обеспеченности объектами обслуживания Лысковского муниципального округа с учетом прогнозной численности населения на расчетный срок будет наблюдаться дефицит спортивных залов и плоскостных спортивных сооружений объектов социальной инфраструктуры (библиотеки).

В соответствии с удовлетворительным или ветхим состоянием существующих объектов социальной инфраструктуры генеральным планом Лысковского муниципального округа предусматриваются мероприятия по развитию социальной инфраструктуры, не смотря на расчетный профицит объектов социальной инфраструктуры.

Строительство предприятий общественного питания, бытового обслуживания и торговли не предусматривается, так как данные объекты по большей части относятся к коммерческим объектам. Основная задача органа местного самоуправления - обеспечение благоприятных условий для развития данных видов деятельности посредством градостроительного регулирования и предоставления земельных участков и аренды муниципального имущества для размещения предприятий торговли и общественного питания.

### **Перечень мероприятий по развитию объектов социальной инфраструктуры**

Схемой территориального планирования Нижегородской области на территории Лысковского муниципального округа (утв. Постановлением Правительства Нижегородской области от 29 апреля 2010 года № 254 «Об утверждении схемы территориального планирования Нижегородской области»), предусмотрено:

#### **В области образования:**

– Строительство здания школы на 550 мест в г. Лысково, ул. Минина, рядом с домом № 65, земельный участок 52:27:0090005:2412;

Мероприятия в соответствии с Адресным инвестиционным планом Лысковского муниципального округа (утв. Постановлением администрации Лысковского муниципального округа Нижегородской области от 07.06.2023 № 1046);

#### **В области спорта:**

– Реконструкция стадиона (МБУ ДО «Детско – юношеский центр» г. Лысково) г. Лысково ул. Мичурина д. 36 КН 52:27:0090013:773;

– Реконструкция футбольного поля г. Лысково ул. Мичурина д. 36 КН 52:27:0090013:721;

#### **В области культуры:**

– Строительство «Сельского дома культуры в с. Просек» ул. Садовая, рядом с домом 26 по ул. Заводская КН 52:27:0110002:2094;

– Реконструкция нежилого здания для размещения Музыкальной и Художественной школ по ул. 50-лет ВЛКСМ, д. 36/1 г. Лысково КН 52:27:0090007:2022.

Генеральным планом предусмотрено:

#### **В области спорта:**

– Реконструкция футбольного поля г. Лысково ул. Мичурина д. 36 КН 52:27:0090013:721;

– Строительство спортивных территорий в с. Берендеевка КН 52:27:0170015:75;

– Строительство спортивных территорий в с. Елховка;

– Строительство спортивных сооружений в с. Валки;

– Строительство спортивных площадок в населенных пунктах: с. Красный Оселок, с.

---

Просек, с. Асташиха, с. Белозериха;

**В области культуры:**

- Строительство досуговых центров и культурно развлекательных учреждений в сп.

Нива;

- Строительство досуговых центров и культурно развлекательных учреждений в с.

Берендеевка ул. Центральная, дом 19, КН 52:27:0170012:16;

- Строительство учреждения культуры и искусства в сп. Бор;
- Реконструкция дома культуры в д. Черная Маза;
- Реконструкция Дома Культуры в с. Красный Оселок, в с. Асташиха;

**В области образования:**

- Реконструкция дошкольного учреждения в сп. Нива с увеличением мест до 20;

- Строительство дошкольного учреждения на 100 мест в с. Берендеевка ул.

Центральная, 21, КН 52:27:0170012:216;

- Строительство дошкольного учреждения на 10 мест в с. Елховка;

- Реконструкция школы в с. Берендеевка на 40 мест, 1,76 га ул. Центральная, 21, КН 52:27:0170012:216;

- Строительство дошкольного учреждения в д. Богомолowo на 40 мест;

- Строительство общеобразовательного учреждения на 130 мест в д. Богомолowo;

- Строительство детского сада на 50 мест с. Ленково;

- Строительство детского сада на 40 мест в с. Просек;

- Строительство детского сада на 40 мест в с. Белозериха;

- Реконструкция детского сада в сп. Бор с увеличением количества мест до 36;

- Строительство детского сада в с. Нижний Красный Яр;

- Строительство средней общеобразовательной школы в с. Нижний Красный Яр.

Строительство предприятий общественного питания, бытового обслуживания и торговли не предусматривается, так как данные объекты по большей части относятся к коммерческим объектам. Основная задача органа местного самоуправления - обеспечение благоприятных условий для развития данных видов деятельности посредством градостроительного регулирования и предоставления земельных участков и аренды муниципального имущества для размещения предприятий торговли и общественного питания.

## **9.5 Транспортная инфраструктура**

### **Перечень мероприятий по развитию транспортной инфраструктуры**

#### **Внешний транспорт**

Схемой территориального планирования Российской Федерации в области федерального транспорта (железнодорожного, воздушного, морского, внутреннего водного транспорта) и автомобильных дорог федерального значения, схемой территориального планирования Нижегородской области на территории Лысковского муниципального округа предусмотрено:

- Строительство автомобильной дороги М-7 «Волга»;

– строительство обходов г. Лысково, с. Львово, рабочего поселка Воротынец, г. Чебоксары, пос. Кугеси, г. Казани;

- реконструкция участка км 15 + 300 - км 1331 + 953 протяженностью 1316,6 км, категория

ІБ;

- строительство высокоскоростной железнодорожной магистрали «Москва – Нижний

---

Новгород – Казань» протяженностью 770 км со строительством и реконструкцией вокзалов, станций, отдельных пунктов с путевым развитием;

- строительство следующих обгонных пунктов (железнодорожных): Нива ВСМ.

Схемой территориального планирования Нижегородской области на территории Лысковского муниципального округа (утв. Постановлением Правительства Нижегородской области от 29 апреля 2010 года № 254 «Об утверждении схемы территориального планирования Нижегородской области»), предусмотрено:

- Строительство автомобильной дороги Подъезд к д. Ерзовка от а/д Подъезд к с. Красный Оселок;
- Строительство автомобильной дороги Обход г. Лысково на участке а/д М-7 "Волга";
- Строительство автомобильной дороги Обход п. Крестьянка и п. Красновидово на участке а/д М-7 «Волга»;
- Строительство автомобильной дороги Обход п. Анатольевка и с. Львово на участке а/д М-7 "Волга" в Лысковском и Воротынском МО Нижегородской области;
- Реконструкция участка автомобильной дороги (22 ОП МЗ 22Н-2908) Подъезд к с. Преснецово от а/д Лысково – Княгинино.

Адресной инвестиционной программой Нижегородской области на 2024-2026 годы (утв. Постановлением Правительства Нижегородской области от 18.12.2023 № 1084), предусмотрено:

В области транспорта:

- Строительство дороги V категории до фермы «Макарьевский страус» в сп Макарьево, Лысковского муниципального округа.

Генеральным планом Лысковского муниципального округа планируется строительство дорог:

- Строительство автомобильной дороги, соединяющей с. Черемиска и с. Юркино (перспективная категория - V), протяженность проектируемого участка 2,05 км, ширина проезжей части 7 м
- Строительство автомобильной дороги на участке д. Покровка - Подъезд к д. Покровка от а/д. Подъезд к д. Саревка (перспективная категория - V), протяженность проектируемого участка составит 0,8 км, ширина проезжей части 7 м
- Строительство автомобильной дороги «Подъезд к д. Казыевка от а/д Подъезд к с. Елховка» протяженность 2,5 км, ширина проезжей части 7 м, 2 полосы движения
- Строительство автомобильной дороги «Подъезд к сп. Лывы от с. Петровка ул. Молодежная д.36» протяженность 3,8 км, ширина проезжей части 7 м, 2 полосы движения
- Строительство автомобильной дороги «Подъезд к с. Каменка от с. Елховка ул. Центральная д.132» протяженность 3,1 км, ширина проезжей части 7 м, 2 полосы движения
- Развитие улично-дорожной сети с. Берендеевка в существующей и проектируемой жилой застройке, 3,0 км
- Развитие улично-дорожной сети д. Волчиха в существующей и проектируемой жилой застройке, 2,49 км
- Развитие улично-дорожной сети с. Елховка в существующей и проектируемой жилой застройке, 1,0 км
- Развитие улично-дорожной сети сп. Восход в существующей и проектируемой жилой застройке 1,7 км
- Развитие улично-дорожной сети с. Саурово в существующей и проектируемой жилой

---

застройке 1,6 км

– Строительство подъезда и разворотной площадкой к пожарному водоёму в с. Берендеевка от дороги «подъезд автодороги с. Берендеевка ул. Центральная (22 240 501 ОП МГ – 178) 2224 м в асфальтовом исполнении

– Строительство дороги «Подъезд к кладбищу с. Берендеевка от дороги с. Берендеевка- д. Волчиха (22 240 501 ОП МГ – 166) 200 м с разворотной площадкой для вывоза мусора в асфальтовом исполнении

– Строительство в асфальтовом исполнении а/д с. Петровка ул. Гоголя (22 240 501 ОП МГ-182) 2,3 км

– Строительство в асфальтовом исполнении а/д с. Петровка ул. Пролетарская (22 240 501 ОП МГ-183) 2,7 км

– Строительство в асфальтовом исполнении а/д д. Владимировка ул. Дубравная от а/д д. Владимировка ул. Дубравная (22 240 501 ОП МГ-174) 850м

– Строительство станции технического обслуживания на 5 постов восточнее с. Берендеевка (0,5 га)

– Строительство автомобильной дороги д. Петриха- д. Сущево (22240 501 ОП МГ – 406) 1,6 км

– Строительство подъезда к д. Коробиха от а/д М-7 «Волга» (22 240 501 ОП МГ- 405) 1,1 км

– Строительство подъезда №1 к с. Чистое Поле (ул. Лесная) от а/д «Лысково-Леньково-Троицкое-а/д Работки-Порецкое» (22 240 501 ОП МГ- 402) 2,3 км

– Организация моста через речку на проектной автодороге «Обход» г. Лысково

– Строительство станции технического обслуживания на 5 постов

– Строительство автомобильной дороги «Подъезд к с. Большое Шипилово от а/д «Подъезд к с. Ермолино от а/д Подъезд к д. Летнево» (22 ОП МЗ 22Н-2954) протяженность 2,5 км, ширина проезжей части 7 м, 2 полосы движения

– Строительство автомобильной дороги «Подъезд к с. Малое Шипилово от а/д «Подъезд к с. Ермолино от а/д Подъезд к д. Летнево» (22 ОП МЗ 22Н-2954) протяженность 2,5 км, ширина проезжей части 7 м, 2 полосы движения

– Строительство автомобильной дороги «Подъезд к д. Белавино от а/д «Подъезд к с. Богомолково от а/д М-7 «Волга» (22 ОП МЗ 22Н-2930) протяженность 2,5 км, ширина проезжей части 7 м, 2 полосы движения

– Строительство автомобильной дороги «Подъезд к д. Баранниково от а/д М-7 «Волга» протяженность 2,5 км, ширина проезжей части 7 м, 2 полосы движения

– Строительство автомобильной дороги «Подъезд к д. Монари от а/д «Подъезд к д. Летнево от а/д М-7 «Волга» (22 ОП МЗ 22Н-2931) протяженность 2,5 км, ширина проезжей части 7 м, 2 полосы движения

– Развитие улично-дорожной сети с. Большое Шипилово в существующей жилой застройке, 0,7 км

– Развитие улично-дорожной сети с. Малое Шипилово в существующей и проектируемой жилой застройке, 1,6 км

– Развитие улично-дорожной сети д. Белавино в существующей и проектируемой жилой застройке, 2,5 км

- 
- Развитие улично-дорожной сети д. Баранниково в существующей жилой застройке, 0,65 км
  - Развитие улично-дорожной сети д. Монари ул. Садовая в существующей жилой застройке, 0,65 км
  - Развитие улично-дорожной сети д. Богомолово ул. Приволжская в существующей жилой застройке, 2,9 км
  - Развитие улично-дорожной сети д. Баранниково в существующей жилой застройке, 0,65 км
  - Развитие улично-дорожной сети с. Ляпуны ул. Зеленая и ул. Дорожная в существующей жилой застройке, 2,2 км
  - Развитие улично-дорожной сети д. Летнево ул. Широкая и ул. Мира в существующей жилой застройке, 1,5 км
  - Развитие улично-дорожной сети д. Уварово в существующей и проектируемой жилой застройке, 1,0 км
  - Реконструкция участков автомобильных дорог общего пользования регионального или межмуниципального значения, находящихся в государственной собственности Нижегородской области и попадающих в зону строительства высокоскоростной железнодорожной магистрали «Москва – Казань - Екатеринбург»
  - Строительство автомобильной дороги Подъезд к сп. Бор от а/д Валки – Великовское – Каменка – Михайловское
  - Строительство автомобильной дороги строительство автомобильной дороги д. Черная Маза – с. Сельская Маза от а/д Подъезд к д. Черная Маза протяженностью 5,0 км
  - Строительство автомобильной дороги Проезд по с. Нижний Красный Яр протяженностью 1,4 км
  - Строительство дороги «Подъезд к д. Бахмут от а/д «Подъезд к д. Сумкино от а/д «Подъезд к д. Лыткино от а/д М-7 «Волга» 22 240 501 ОП МГ – 319 в асфальтовом исполнении
  - Строительство дороги «Подъезд к д. Лыткино от а/д М-7 «Волга» 22 240 501 ОП МГ – 317 в асфальтовом исполнении
  - Строительство дороги до кладбища №1 п. Нива; с парковкой и разворотной площадкой для вывоза мусора в асфальтовом исполнении
  - Строительство дороги до кладбища №2 п. Нива с парковкой и разворотной площадкой для вывоза мусора в асфальтовом исполнении
  - Строительство дороги «Подъезд к кладбищу №3 п. Нива от дороги «подъезд к с. Семово от а/д М-7 «Волга» 22 240 501 ОП МГ – 353 с парковкой и разворотной площадкой для вывоза мусора в асфальтовом исполнении
  - Строительство дороги «Подъезд к д. Уткино от а/д «Подъезд к д. Семово от а/д М-7 «Волга» (22 ОП МЗ 22Н -2926) 22 240 501 ОП МГ – 315 в асфальтовом исполнении
  - Строительство а/д с. Окинино – с. Юркино 22 240 501 ОП МГ – 321 в асфальтовом исполнении;
  - Строительство в асфальтовом исполнении а/д с. Бармино ул. Полевая 0,7 км;
  - Строительство в асфальтовом исполнении а/д с. Бармино ул. Кооперативная 0,8 км;
  - Строительство а/д с. Бармино ул. Садовая 1,1 км;
  - Строительство а/д с. Бармино ул. Набережная 3,4 км;
-

- 
- Строительство в асфальтовом исполнении а/д с. Бармино ул. Пушкина 0,53 км;
  - Строительство а/д с. Бармино ул. Советская 0,5 км;
  - Строительство а/д с. Бармино ул. Дачная 0,2 км;
  - Строительство ливневой канализации открытого и закрытого типа вдоль дороги с. Бармино ул. Советский съезд 1,25 км
  - Строительство а/д с. Бармино пер. Школьный 0,8 км
  - Строительство в асфальтовом исполнении с. Бармино проезд с ул. Набережная на ул. Дачная 0,8 км;
  - Строительство в асфальтовом исполнении с. Бармино проезд с ул. Советская на ул. Советский съезд 0,41 км;
  - Строительство в асфальтовом исполнении подъезд к кладбищу с. Бармино с ул. Советский съезд 0,282 км;
  - Строительство ул. Полевая с. Варганы 0,2 км;
  - Строительство а/д ул. Подгорная с. Варганы 0,4 км;
  - Строительство в асфальтовом исполнении дорога на сельское кладбище с улицы Центральной, кладбище, на ул. Гордеевка с. Варганы 1,05 км;
  - Строительство в асфальтовом исполнении ул. Центральная д. Кременки 3,06 км;
  - Строительство в асфальтовом исполнении д. Кременки ул. Молодежная 0,65 км;
  - Строительство в асфальтовом исполнении д. Кременки ул. Полевая 0,4 км;
  - Строительство в асфальтовом исполнении подъезд к кладбищу от а/д «Подъезд к д. Кременки от а/д Подъезд к с. Бармино (22 ОП МЗ 22Н -2935) 0,05 км;
  - Строительство в асфальтовом исполнении а/д с. Красный Оселок - сп. Очаиха 0,8 км;
  - Строительство в асфальтовом исполнении подъезд к д. Ерзовка от а/д «Подъезд к с. Красный Оселок от а/д Крестьянка- Просек» (22 ОП МЗ 22Н-2923) 2,3 км;
  - Строительство в асфальтовом исполнении подъезд к сп. Очаиха от а/д М-7 «Волга» 2,5 км;
  - Строительство в асфальтовом исполнении подъезд к с. Белозериха от а/д «Подъезд к с. Асташиха - с. Белозериха от а/д М-7 «Волга» 0,16 км;
  - Строительство в асфальтовом исполнении ул. Бугристая с. Асташиха 0,82 км;
  - Строительство в асфальтовом исполнении ул. Солнечная с. Асташиха 1,2 км;
  - Строительство в асфальтовом исполнении ул. Центральная с. Асташиха 0,5 км;
  - Строительство в асфальтовом исполнении ул. Молодежная с. Асташиха 0,15 км;
  - Строительство в асфальтовом исполнении ул. Заречная с. Белозериха 1,2 км;
  - Строительство в асфальтовом исполнении ул. Зеленая с. Белозериха 0,3 км;
  - Строительство в асфальтовом исполнении ул. Нагорная с. Белозериха 0,8 км;
  - Строительство в асфальтовом исполнении подъезд к кладбищу от а/д «Подъезд к с. Асташиха – с. Белозериха от а/д М-7 «Волга» (22 ОП МЗ 22Н-2935) с. Белозериха 0,2 км;
  - Строительство в асфальтовом исполнении ул. Советская с. Белозериха 1,5 км;
  - Строительство в асфальтовом исполнении Ул. Центральная с. Красный Оселок 0,9 км;
  - Строительство в асфальтовом исполнении Ул. Черемушки с. Красный Оселок 0,7 км;
  - Строительство в асфальтовом исполнении Ул. П.И. Жаркова с. Красный Оселок 0,2 км;
  - Строительство в асфальтовом исполнении ул. Молодежная с. Красный Оселок 1,38 км;
-

- 
- Строительство в асфальтовом исполнении Проезд с ул. Центральная на ул. Молодежная с. Красный Оселок 0,545 км;
  - Строительство в асфальтовом исполнении подъезд к кладбищу с. Красный Оселок (в т.ч. стоянка у кладбища) от а/д «Подъезд к с. Кр. Оселок от а/д Крестьянка-Просек» (22 ОП МЗ 22Н-2923) с. Красный Оселок 0,1 км;
  - Строительство в асфальтовом исполнении ул. Центральная с. Просек 1,8 км;
  - Строительство в асфальтовом исполнении Ул. Школьная с. Просек 1,9 км;
  - Строительство в асфальтовом исполнении Ул. Приволжская с. Просек 1,57 км;
  - Строительство в асфальтовом исполнении ул. Авиастроителей с. Просек 0,35 км;
  - Строительство в асфальтовом исполнении Переулки между ул. Центральная ул. Школьная с. Просек;
  - Строительство в асфальтовом исполнении Съезд на ул. Приволжская с. Просек 0,45 км;
  - Строительство в асфальтовом исполнении Подъезд к кладбищу от ул. Центральная с. Просек 0,12 км;
  - Строительство в асфальтовом исполнении ул. Заводская с. Просек 0,498 км;
  - Строительство в асфальтовом исполнении проезд, соединяющий ул. Заводская и ул. Школьная с. Просек 0,54 км
  - Строительство в асфальтовом исполнении переулок от остановки до ул. Школьная с. Просек 0,23 км;
  - Строительство в асфальтовом исполнении переулок от д.№2 ул. Заводская на ул. Школьная д.№104 с. Просек 0,3 км;
  - Строительство в асфальтовом исполнении переулок от д.№49А ул. Центральная до д.№20 ул. Школьная с. Просек 0,4 км;
  - Строительство в асфальтовом исполнении переулок от д.№29 ул. Центральная на ул. Школьная с. Просек 0,3 км;
  - Строительство в асфальтовом исполнении ул. Садовая с. Просек 0,1 км;
  - Строительство в асфальтовом исполнении ул. Центральная д. Ерзовка 0,6 км;
  - Строительство в асфальтовом исполнении Ул. Луговая д. Ерзовка 0,45 км;
  - Строительство в асфальтовом исполнении ул. Счастливая сп. Красновидово 0,35 км;
  - Строительство в асфальтовом исполнении ул. Луговая сп. Очаиха 0,53 км;
  - Строительство в асфальтовом исполнении Территория л/о «Березки» сп. Очаиха 0,2 км;
  - Строительство в асфальтовом исполнении База медакадемии «Кировец» сп. Очаиха 0,2 км
  - Строительство в асфальтовом исполнении подъезд к с. Исады от а/д «Подъезд к с. Трофимово- с. Окишино – д. Ушаковка от а/д Лысково-Петровка» (22 ОП МЗ 22Н-2918) 1,7 км
  - Строительство в асфальтовом исполнении подъезд к д. Яблонка от а/д «Подъезд к с. Трофимово – с. Окишино – д. Ушаковка от а/д Лысково-Петровка» (22О ПМЗ 22Н-2918) 0,5 км
  - Строительство в асфальтовом исполнении подъезд к кладбищу с. Окишино от ул. Верхняя (22 240 501 ОП МГ-524) 0,53 км
  - Строительство в асфальтовом исполнении подъезд к кладбищу с. Трофимово «Новое кладбище» от ул. Заречная (22 240 501 ОП МГ-523) 0,37 км
  - Строительство в асфальтовом исполнении а/д д. Неверово пер. Майский (22 240 501 ОП МГ-511) 0,26 км
-

- Строительство дороги с. Окишино ул. Средняя (22 240 501 ОП МГ-493) с разворотной площадкой 15x15 м для спецтехники 0,39 км в асфальтовом исполнении
- Строительство дороги д. Ушаковка ул. Зеленая (22 240 501 ОП МГ-497) с разворотной площадкой для вывоза мусора 0,697 км в асфальтовом исполнении
- Строительство дороги с. Окишино ул. Верхняя (22 240 501 ОП МГ-494) с разворотной площадкой 15x15 м для спецтехники 1,2 км в асфальтовом исполнении
- Реконструкция моста через речку Сундовик а/д подъезд к речному порту г. Лысково

### Трубопроводный транспорт

Схемой территориального планирования РФ в области трубопроводного транспорта на территории Лысковского муниципального округа предусмотрено:

- Реконструкция магистрального нефтепровода "Альметьевск - Горький-3 на участке 457 - 500 км.

## 9.6 Инженерная инфраструктура

### Водоснабжение

Расчет водопотребления для Лысковского муниципального округа проведен на основе принятой численности населения. Расчет хозяйственно-питьевых расходов воды для населённых пунктов с централизованным водоснабжением проведен на основе удельных среднесуточных показателей водопотребления в соответствии с Местными нормативами градостроительного проектирования Лысковского района Нижегородской области (утв. решением Земского собрания Лысковского района Нижегородской области № 80 от 29 ноября 2017 года).

Расчет расхода воды в сутки наибольшего водопотребления проведен с учетом коэффициента суточной неравномерности (К) принятым 1,1.

В связи с отсутствием данных о площадях по видам благоустройства (зеленые насаждения, проезды и т.п.) удельное среднесуточное потребление воды на поливку в расчете на одного жителя за поливочный сезон принято 60 л/сут. (СП 30.13330.2020).

Количество воды на нужды промышленности в расчете на одного жителя принято 150 л/сут, неучтенные расходы принято в расчете на одного жителя 50 л/сут (СП 30.13330.2020).

Расчет расходов водопотребления представлен в таблице 9.3.

Таблица 9.3 - Расчет расходов водопотребления Лысковского муниципального округа

| Населенный пункт | Кол-во суц. населения, чел. | Норма водопот., л/сут на чел. | Хоз.-питьевые нужды, м <sup>3</sup> /сут | Неучтенные расходы, м <sup>3</sup> /сут | Расходы на про-извод. нужды, м <sup>3</sup> /сут | Полив, м <sup>3</sup> /сут | Пожаротушение, м <sup>3</sup> /сут | Итого, м <sup>3</sup> /сут |
|------------------|-----------------------------|-------------------------------|--|---|--|----------------------------|------------------------------------|----------------------------|
| г. Лысково       | 20563                       | 180,00                        | 3 701,34                                 | 185,07                                  | 370,13   | 1 233,78                   | 108,00                             | 5 598,32                   |
| д. Головково     | 290                         | 180,00                        | 52,20                                    | 2,61                                    | 5,22   | 17,40                      | 27,00                              | 104,43                     |
| сп. Анатольевка  | 26                          | 180,00                        | 4,68                                     | 0,23                                    | 0,47   | 1,56                       | 27,00                              | 33,94                      |
| с. Бармино       | 1284                        | 180,00                        | 231,12                                   | 11,56                                   | 23,11  | 77,04                      | 45,00                              | 387,83                     |
| с. Варганы       | 366                         | 180,00                        | 65,88                                    | 3,29                                    | 6,59   | 21,96                      | 27,00                              | 124,72                     |
| д. Кременки      | 275                         | 180,00                        | 49,50                                    | 2,48                                    | 4,95   | 16,50                      | 27,00                              | 100,43                     |
| с. Берендеевка   | 387                         | 180,00                        | 69,66                                    | 3,48                                    | 6,97   | 23,22                      | 27,00                              | 130,33                     |
| д. Владимировка  | 10                          | 180,00                        | 1,80                                     | 0,09                                    | 0,18   | 0,60                       | 27,00                              | 29,67                      |
| д. Волчиха       | 37                          | 180,00                        | 6,66                                     | 0,33                                    | 0,67   | 2,22                       | 27,00                              | 36,88                      |
| сп. Восход       | 97                          | 180,00                        | 17,46                                    | 0,87                                    | 1,75   | 5,82                       | 27,00                              | 52,90                      |

| Населенный пункт       | Кол-во сущ. населения, чел. | Норма водопот., л/сут на чел. | Хоз.-питьевые нужды, м³/сут | Неучтенные расходы, м³/сут | Расходы на производ. нужды, м³/сут | Полив, м³/сут | Пожаротушение, м³/сут | Итого, м³/сут |
|------------------------|-----------------------------|-------------------------------|-----------------------------|----------------------------|------------------------------------|---------------|-----------------------|---------------|
| с. Елховка             | 169                         | 180,00                        | 30,42                       | 1,52                       | 3,04                               | 10,14         | 27,00                 | 72,12         |
| д. Казыевка            | 5                           | 180,00                        | 0,90                        | 0,05                       | 0,09                               | 0,30          | 27,00                 | 28,34         |
| с. Каменка             | 0                           | 180,00                        | 0,00                        | 0,00                       | 0,00                               | 0,00          | 27,00                 | 27,00         |
| сп. Лывы               | 11                          | 180,00                        | 1,98                        | 0,10                       | 0,20                               | 0,66          | 27,00                 | 29,94         |
| с. Петровка            | 316                         | 180,00                        | 56,88                       | 2,84                       | 5,69                               | 18,96         | 27,00                 | 111,37        |
| с. Саурово             | 62                          | 180,00                        | 11,16                       | 0,56                       | 1,12                               | 3,72          | 27,00                 | 43,55         |
| сп. Старатель          | 0                           | 180,00                        | 0,00                        | 0,00                       | 0,00                               | 0,00          | 27,00                 | 27,00         |
| сп. Богородское        | 5                           | 180,00                        | 0,90                        | 0,05                       | 0,09                               | 0,30          | 27,00                 | 28,34         |
| сп. Бор                | 168                         | 180,00                        | 30,24                       | 1,51                       | 3,02                               | 10,08         | 27,00                 | 71,86         |
| с. Валки               | 739                         | 180,00                        | 133,02                      | 6,65                       | 13,30                              | 44,34         | 27,00                 | 224,31        |
| с. Великовское         | 232                         | 180,00                        | 41,76                       | 2,09                       | 4,18                               | 13,92         | 27,00                 | 88,94         |
| сп. Верхний Красный Яр | 33                          | 180,00                        | 5,94                        | 0,30                       | 0,59                               | 1,98          | 27,00                 | 35,81         |
| сп. Керженский         | 15                          | 180,00                        | 2,70                        | 0,14                       | 0,27                               | 0,90          | 27,00                 | 31,01         |
| с. Комариха            | 16                          | 180,00                        | 2,88                        | 0,14                       | 0,29                               | 0,96          | 27,00                 | 31,27         |
| сп. Макарьево          | 120                         | 180,00                        | 21,60                       | 1,08                       | 2,16                               | 7,20          | 27,00                 | 59,04         |
| с. Нижний Красный Яр   | 92                          | 180,00                        | 16,56                       | 0,83                       | 1,66                               | 5,52          | 27,00                 | 51,56         |
| с. Сельская Маза       | 15                          | 180,00                        | 2,70                        | 0,14                       | 0,27                               | 0,90          | 27,00                 | 31,01         |
| д. Хохолевка           | 0                           | 180,00                        | 0,00                        | 0,00                       | 0,00                               | 0,00          | 27,00                 | 27,00         |
| д. Черная Маза         | 236                         | 180,00                        | 42,48                       | 2,12                       | 4,25                               | 14,16         | 27,00                 | 90,01         |
| д. Баранниково         | 11                          | 180,00                        | 1,98                        | 0,10                       | 0,20                               | 0,66          | 27,00                 | 29,94         |
| д. Белавино            | 9                           | 180,00                        | 1,62                        | 0,08                       | 0,16                               | 0,54          | 27,00                 | 29,40         |
| д. Богомолово          | 99                          | 180,00                        | 17,82                       | 0,89                       | 1,78                               | 5,94          | 27,00                 | 53,43         |
| с. Большое Шипилово    | 12                          | 180,00                        | 2,16                        | 0,11                       | 0,22                               | 0,72          | 27,00                 | 30,20         |
| с. Ермолино            | 64                          | 180,00                        | 11,52                       | 0,58                       | 1,15                               | 3,84          | 27,00                 | 44,09         |
| с. Кириково            | 470                         | 180,00                        | 84,60                       | 4,23                       | 8,46                               | 28,20         | 27,00                 | 152,49        |
| с. Красная Лука        | 158                         | 180,00                        | 28,44                       | 1,42                       | 2,84                               | 9,48          | 27,00                 | 69,19         |
| д. Летнево             | 506                         | 180,00                        | 91,08                       | 4,55                       | 9,11                               | 30,36         | 27,00                 | 162,10        |
| с. Ляпуны              | 172                         | 180,00                        | 30,96                       | 1,55                       | 3,10                               | 10,32         | 27,00                 | 72,92         |
| с. Малое Шипилово      | 3                           | 180,00                        | 0,54                        | 0,03                       | 0,05                               | 0,18          | 27,00                 | 27,80         |
| д. Монари              | 9                           | 180,00                        | 1,62                        | 0,08                       | 0,16                               | 0,54          | 27,00                 | 29,40         |
| д. Уварово             | 0                           | 180,00                        | 0,00                        | 0,00                       | 0,00                               | 0,00          | 27,00                 | 27,00         |
| д. Бахмут              | 10                          | 180,00                        | 1,80                        | 0,09                       | 0,18                               | 0,60          | 27,00                 | 29,67         |
| д. Брюханово           | 0                           | 180,00                        | 0,00                        | 0,00                       | 0,00                               | 0,00          | 27,00                 | 27,00         |
| с. Дубенцино           | 4                           | 180,00                        | 0,72                        | 0,04                       | 0,07                               | 0,24          | 27,00                 | 28,07         |
| с. Егорьевское         | 10                          | 180,00                        | 1,80                        | 0,09                       | 0,18                               | 0,60          | 27,00                 | 29,67         |
| д. Елевка              | 1                           | 180,00                        | 0,18                        | 0,01                       | 0,02                               | 0,06          | 27,00                 | 27,27         |
| с. Кисловка            | 17                          | 180,00                        | 3,06                        | 0,15                       | 0,31                               | 1,02          | 27,00                 | 31,54         |
| д. Кожино              | 4                           | 180,00                        | 0,72                        | 0,04                       | 0,07                               | 0,24          | 27,00                 | 28,07         |
| с. Колычево            | 8                           | 180,00                        | 1,44                        | 0,07                       | 0,14                               | 0,48          | 27,00                 | 29,14         |
| д. Крестьянка          | 0                           | 180,00                        | 0,00                        | 0,00                       | 0,00                               | 0,00          | 27,00                 | 27,00         |
| д. Лыткино             | 18                          | 180,00                        | 3,24                        | 0,16                       | 0,32                               | 1,08          | 27,00                 | 31,81         |
| сп. Нива               | 1196                        | 180,00                        | 215,28                      | 10,76                      | 21,53                              | 71,76         | 45,00                 | 364,33        |
| с. Окинино             | 21                          | 180,00                        | 3,78                        | 0,19                       | 0,38                               | 1,26          | 27,00                 | 32,61         |
| д. Покровка            | 4                           | 180,00                        | 0,72                        | 0,04                       | 0,07                               | 0,24          | 27,00                 | 28,07         |

| Населенный пункт          | Кол-во сущ. населения, чел. | Норма водопот., л/сут на чел. | Хоз.-питьевые нужды, м³/сут | Неучтенные расходы, м³/сут | Расходы на производ. нужды, м³/сут | Полив, м³/сут | Пожаротушение, м³/сут | Итого, м³/сут |
|---------------------------|-----------------------------|-------------------------------|-----------------------------|----------------------------|------------------------------------|---------------|-----------------------|---------------|
| д. Саревка                | 10                          | 180,00                        | 1,80                        | 0,09                       | 0,18                               | 0,60          | 27,00                 | 29,67         |
| с. Семово                 | 62                          | 180,00                        | 11,16                       | 0,56                       | 1,12                               | 3,72          | 27,00                 | 43,55         |
| д. Сумкино                | 3                           | 180,00                        | 0,54                        | 0,03                       | 0,05                               | 0,18          | 27,00                 | 27,80         |
| д. Уткино                 | 1                           | 180,00                        | 0,18                        | 0,01                       | 0,02                               | 0,06          | 27,00                 | 27,27         |
| с. Черемиска              | 15                          | 180,00                        | 2,70                        | 0,14                       | 0,27                               | 0,90          | 27,00                 | 31,01         |
| с. Юркино                 | 14                          | 180,00                        | 2,52                        | 0,13                       | 0,25                               | 0,84          | 27,00                 | 30,74         |
| с. Асташиха               | 135                         | 180,00                        | 24,30                       | 1,22                       | 2,43                               | 8,10          | 27,00                 | 63,05         |
| с. Белозериha             | 384                         | 180,00                        | 69,12                       | 3,46                       | 6,91                               | 23,04         | 27,00                 | 129,53        |
| сп. Березки               | 19                          | 180,00                        | 3,42                        | 0,17                       | 0,34                               | 1,14          | 27,00                 | 32,07         |
| д. Ерзовка                | 59                          | 180,00                        | 10,62                       | 0,53                       | 1,06                               | 3,54          | 27,00                 | 42,75         |
| сп. Краснови-<br>дово     | 7                           | 180,00                        | 1,26                        | 0,06                       | 0,13                               | 0,42          | 27,00                 | 28,87         |
| с. Красный Осе-<br>лок    | 407                         | 180,00                        | 73,26                       | 3,66                       | 7,33                               | 24,42         | 27,00                 | 135,67        |
| сп. Крестьянка            | 5                           | 180,00                        | 0,90                        | 0,05                       | 0,09                               | 0,30          | 27,00                 | 28,34         |
| сп. Новинки               | 3                           | 180,00                        | 0,54                        | 0,03                       | 0,05                               | 0,18          | 27,00                 | 27,80         |
| сп. Очаиха                | 9                           | 180,00                        | 1,62                        | 0,08                       | 0,16                               | 0,54          | 27,00                 | 29,40         |
| с. Просек                 | 758                         | 180,00                        | 136,44                      | 6,82                       | 13,64                              | 45,48         | 27,00                 | 229,39        |
| сп. Вадиmовка             | 0                           | 180,00                        | 0,00                        | 0,00                       | 0,00                               | 0,00          | 27,00                 | 27,00         |
| д. Валава                 | 228                         | 180,00                        | 41,04                       | 2,05                       | 4,10                               | 13,68         | 27,00                 | 87,88         |
| д. Гугино                 | 25                          | 180,00                        | 4,50                        | 0,23                       | 0,45                               | 1,50          | 27,00                 | 33,68         |
| сп. Друг Кресть-<br>янина | 81                          | 180,00                        | 14,58                       | 0,73                       | 1,46                               | 4,86          | 27,00                 | 48,63         |
| д. Княжиха                | 17                          | 180,00                        | 3,06                        | 0,15                       | 0,31                               | 1,02          | 27,00                 | 31,54         |
| д. Кокореково             | 2                           | 180,00                        | 0,36                        | 0,02                       | 0,04                               | 0,12          | 27,00                 | 27,53         |
| д. Коноплянка             | 15                          | 180,00                        | 2,70                        | 0,14                       | 0,27                               | 0,90          | 27,00                 | 31,01         |
| с. Коробиха               | 21                          | 180,00                        | 3,78                        | 0,19                       | 0,38                               | 1,26          | 27,00                 | 32,61         |
| д. Курбатиха              | 1                           | 180,00                        | 0,18                        | 0,01                       | 0,02                               | 0,06          | 27,00                 | 27,27         |
| д. Лебедиха               | 4                           | 180,00                        | 0,72                        | 0,04                       | 0,07                               | 0,24          | 27,00                 | 28,07         |
| с. Ленъково               | 743                         | 180,00                        | 133,74                      | 6,69                       | 13,37                              | 44,58         | 27,00                 | 225,38        |
| д. Лужки                  | 18                          | 180,00                        | 3,24                        | 0,16                       | 0,32                               | 1,08          | 27,00                 | 31,81         |
| д. Малиновка              | 139                         | 180,00                        | 25,02                       | 1,25                       | 2,50                               | 8,34          | 27,00                 | 64,11         |
| с. Негоново               | 47                          | 180,00                        | 8,46                        | 0,42                       | 0,85                               | 2,82          | 27,00                 | 39,55         |
| с. Никольское             | 258                         | 180,00                        | 46,44                       | 2,32                       | 4,64                               | 15,48         | 27,00                 | 95,89         |
| д. Перелетиха             | 63                          | 180,00                        | 11,34                       | 0,57                       | 1,13                               | 3,78          | 27,00                 | 43,82         |
| д. Петриха                | 20                          | 180,00                        | 3,60                        | 0,18                       | 0,36                               | 1,20          | 27,00                 | 32,34         |
| с. Плотинское             | 94                          | 180,00                        | 16,92                       | 0,85                       | 1,69                               | 5,64          | 27,00                 | 52,10         |
| с. Преснецово             | 143                         | 180,00                        | 25,74                       | 1,29                       | 2,57                               | 8,58          | 27,00                 | 65,18         |
| с. Ратунино               | 3                           | 180,00                        | 0,54                        | 0,03                       | 0,05                               | 0,18          | 27,00                 | 27,80         |
| д. Стрелка                | 35                          | 180,00                        | 6,30                        | 0,32                       | 0,63                               | 2,10          | 27,00                 | 36,35         |
| д. Сущево                 | 4                           | 180,00                        | 0,72                        | 0,04                       | 0,07                               | 0,24          | 27,00                 | 28,07         |
| сп. Труд                  | 1                           | 180,00                        | 0,18                        | 0,01                       | 0,02                               | 0,06          | 27,00                 | 27,27         |
| с. Чернуха                | 439                         | 180,00                        | 79,02                       | 3,95                       | 7,90                               | 26,34         | 27,00                 | 144,21        |
| с. Чистое Поле            | 7                           | 180,00                        | 1,26                        | 0,06                       | 0,13                               | 0,42          | 27,00                 | 28,87         |
| с. Исады                  | 12                          | 180,00                        | 2,16                        | 0,11                       | 0,22                               | 0,72          | 27,00                 | 30,20         |
| д. Лыcая Гора             | 252                         | 180,00                        | 45,36                       | 2,27                       | 4,54                               | 15,12         | 27,00                 | 94,28         |
| д. Неверово               | 649                         | 180,00                        | 116,82                      | 5,84                       | 11,68                              | 38,94         | 27,00                 | 200,28        |
| с. Окишино                | 91                          | 180,00                        | 16,38                       | 0,82                       | 1,64                               | 5,46          | 27,00                 | 51,30         |

| Населенный пункт | Кол-во сущ. населения, чел. | Норма водопот., л/сут на чел. | Хоз.-питьевые нужды, м³/сут | Неучтенные расходы, м³/сут | Расходы на производ. нужды, м³/сут | Полив, м³/сут   | Пожаротушение, м³/сут | Итого, м³/сут    |
|------------------|-----------------------------|-------------------------------|-----------------------------|----------------------------|------------------------------------|-----------------|-----------------------|------------------|
| с. Трофимово     | 1375                        | 180,00                        | 247,50                      | 12,38                      | 24,75                              | 82,50           | 45,00                 | 412,13           |
| д. Ушаковка      | 82                          | 180,00                        | 14,76                       | 0,74                       | 1,48                               | 4,92            | 27,00                 | 48,89            |
| д. Яблонка       | 0                           | 180,00                        | 0,00                        | 0,00                       | 0,00                               | 0,00            | 27,00                 | 27,00            |
| <b>Итого</b>     | <b>35 135</b>               | <b>18 360,00</b>              | <b>6 324,30</b>             | <b>316,22</b>              | <b>632,43</b>                      | <b>2 108,10</b> | <b>2 889,00</b>       | <b>12 270,05</b> |

Расчетные показатели водопотребления необходимо уточнять на следующих этапах рабочего проектирования.

#### **Перечень мероприятий по развитию системы водоснабжения**

В соответствии со Схемой водоснабжения и водоотведения Лысковского муниципального округа Нижегородской области на период 2022-2041 гг. (утв. постановлением администрации Лысковского муниципального округа Нижегородской области от 01.11.2022 № 2351) предусмотрено:

- Строительство магистрального водопровода г. Лысково (с подключением систем водоснабжения от артезианских скважин и районов города, не обеспеченных центральным водоснабжением) от ул. Водозаборная, д. 1 до ул. Макаренко;
- Реконструкция магистральной сети водоснабжения г. Лысково (от перекрёстка ул. Мичурина - ул. Урицкого до перекрёстка пер. 1 мая - ул. Урицкого);
- Реконструкция водозаборных сооружений г. Лысково на р. Валава с увеличением мощности, обеспечением качества очистки воды не зависимо от сезонности и приведением оборудования в соответствии требований норм и правил;
- Строительство водопроводных сетей в д. Лысая Гора;
- Бурение водозаборной скважины в д. Лысая Гора;
- Бурение новой водозаборной скважины в с. Кириково;
- Бурение новой водозаборной скважины в с. Перелетиха;
- Бурение новой скважины в д. Неверово;
- Бурение новой водозаборной скважины с. Богомолото;
- Бурение новой водозаборной скважины в д. Ляпуны;
- Бурение новой водозаборной скважины с. Петровка 10 кВт;
- Бурение новой водозаборной скважины с. Берендеевка 10 кВт;
- Бурение новой водозаборной скважины в д. Белавино;
- Бурение новой водозаборной скважины в с. Чистое поле;
- Бурение новой водозаборной скважины в д. Летнево;
- Модернизация водопроводной сети с. Красный Оселок;
- Модернизация водопроводной сети с. Просек;
- Модернизация водопроводной сети д. Кременки;
- Модернизация водопроводной сети с. Бармино.

Генеральным планом предусмотрено:

- Строительство шахтного водяного колодца в сп. Крестьянка.

Точная трассировка сетей будет проводиться на стадии разработки документации по пла-

нировке территории, так как требуется детальное уточнение параметров строительства на основании изучения местных условий и конкретных специфических функций строящегося объекта (по заданию на проектирование).

Таблица 9.4 Расчет расходов водопотребления на планируемых к застройке территориях Лысковского муниципального округа

| Населенный пункт     | Кол-во населения на расч. срок, чел. | Норма водопот., л/сут на чел. | Хоз.-питьевые нужды, м³/сут | Неучтенные расходы, м³/сут | Расходы на производ. нужды, м³/сут | Полив, м³/сут | Пожаротушение, м³/сут | Итого, м³/сут   |
|----------------------|--------------------------------------|-------------------------------|-----------------------------|----------------------------|------------------------------------|---------------|-----------------------|-----------------|
| г. Лысково           | 165                                  | 180,00                        | 29,70                       | 1,49                       | 2,97                               | 9,90          | 27,00                 | 71,06           |
| сп. Восход           | 267                                  | 180,00                        | 48,06                       | 2,40                       | 4,81                               | 16,02         | 27,00                 | 98,29           |
| с. Бармино           | 177                                  | 180,00                        | 31,86                       | 1,59                       | 3,19                               | 10,62         | 27,00                 | 74,26           |
| с. Елховка           | 1 680                                | 180,00                        | 302,40                      | 15,12                      | 30,24                              | 100,80        | 45,00                 | 493,56          |
| с. Колычево          | 21                                   | 180,00                        | 3,78                        | 0,19                       | 0,38                               | 1,26          | 27,00                 | 32,61           |
| с. Комариха          | 171                                  | 180,00                        | 30,78                       | 1,54                       | 3,08                               | 10,26         | 27,00                 | 72,66           |
| с. Коробиха          | 471                                  | 180,00                        | 84,78                       | 4,24                       | 8,48                               | 28,26         | 27,00                 | 152,76          |
| с. Нижний Красный Яр | 195                                  | 180,00                        | 35,10                       | 1,76                       | 3,51                               | 11,70         | 27,00                 | 79,07           |
| с. Семово            | 42                                   | 180,00                        | 7,56                        | 0,38                       | 0,76                               | 2,52          | 27,00                 | 38,21           |
| с. Трофимово         | 21                                   | 180,00                        | 3,78                        | 0,19                       | 0,38                               | 1,26          | 27,00                 | 32,61           |
| с. Черемиска         | 24                                   | 180,00                        | 4,32                        | 0,22                       | 0,43                               | 1,44          | 27,00                 | 33,41           |
| с. Юркино            | 144                                  | 180,00                        | 25,92                       | 1,30                       | 2,59                               | 8,64          | 27,00                 | 65,45           |
| <b>Итого</b>         |                                      |                               | <b>608,04</b>               | <b>30,42</b>               | <b>60,82</b>                       | <b>202,68</b> | <b>342</b>            | <b>1 243,95</b> |

#### Противопожарное водоснабжение

Расход воды на противопожарное водоснабжение определен в соответствии СП 8.13130.2020 «Системы противопожарной защиты. Наружное противопожарное водоснабжение. Требования пожарной безопасности».

Расход воды на наружное пожаротушение для сп. Нива принят 10 л/с, для д. Кременки, д. Уткино, сп. Восход, с. Берендеевка, с. Валки, с. Дубенцино, с. Елховка, с. Колычево, с. Комариха, с. Нижний Красный Яр, с. Петровка, с. Саурово, с. Семово, с. Черемиска, с. Юркино - 5 л/с. Продолжительность тушения пожара – 3 часа. Восстановление противопожарного запаса производится в течение 24 часов. Количество одновременных пожаров – 1.

Расчет расходов водопотребления на противопожарное водоснабжение на расчетный срок представлен в таблице 9.5.

Таблица 9.5 - Расчет расходов водопотребления на противопожарное водоснабжение

| Название населенного пункта | Кол-во населения на расч. срок, чел. | Расход на наружное пожаротушение на 1 пожар, л/с | Кол-во одновременных пожаров | Расход воды на внутреннее пожаротушение, л/с | Общий расход, л/с | Общий расход, м³/сут |
|-----------------------------|--------------------------------------|--|------------------------------|--|-------------------|----------------------|
| г. Лысково                  | 20 563                               | 10   | 2                            | 5,00   | 15,00             | 108,00               |
| д. Головково                | 290                                  | 5  | 1                            | 2,50   | 7,50              | 27,00                |
| сп. Анатольевка             | 26                                   | 5  | 1                            | 2,50   | 7,50              | 27,00                |
| с. Бармино                  | 1 284                                | 10   | 1                            | 2,50   | 12,50             | 45,00                |
| с. Варганы                  | 366                                  | 5  | 1                            | 2,50   | 7,50              | 27,00                |

| Название населенного пункта | Кол-во населения на расч. срок, чел. | Расход на наружное пожаротушение на 1 пожар, л/с | Кол-во одновременных пожаров | Расход воды на внутреннее пожаротушение, л/с | Общий расход, л/с | Общий расход, м <sup>3</sup> /сут |
|-----------------------------|--------------------------------------|--|------------------------------|--|-------------------|-----------------------------------|
| д. Кременки                 | 275                                  | 5  | 1                            | 2,50   | 7,50              | 27,00                             |
| с. Берендеевка              | 387                                  | 5  | 1                            | 2,50   | 7,50              | 27,00                             |
| д. Владимировка             | 10                                   | 5  | 1                            | 2,50   | 7,50              | 27,00                             |
| д. Волчиха                  | 37                                   | 5  | 1                            | 2,50   | 7,50              | 27,00                             |
| сп. Восход                  | 97                                   | 5  | 1                            | 2,50   | 7,50              | 27,00                             |
| с. Елховка                  | 169                                  | 5  | 1                            | 2,50   | 7,50              | 27,00                             |
| д. Казыевка                 | 5                                    | 5  | 1                            | 2,50   | 7,50              | 27,00                             |
| с. Каменка                  | 0                                    | 5  | 1                            | 2,50   | 7,50              | 27,00                             |
| сп. Лывы                    | 11                                   | 5  | 1                            | 2,50   | 7,50              | 27,00                             |
| с. Петровка                 | 316                                  | 5  | 1                            | 2,50   | 7,50              | 27,00                             |
| с. Саурово                  | 62                                   | 5  | 1                            | 2,50   | 7,50              | 27,00                             |
| сп. Старатель               | 0                                    | 5  | 1                            | 2,50   | 7,50              | 27,00                             |
| сп. Богородское             | 5                                    | 5  | 1                            | 2,50   | 7,50              | 27,00                             |
| сп. Бор                     | 168                                  | 5  | 1                            | 2,50   | 7,50              | 27,00                             |
| с. Валки                    | 739                                  | 5  | 1                            | 2,50   | 7,50              | 27,00                             |
| с. Великовское              | 232                                  | 5  | 1                            | 2,50   | 7,50              | 27,00                             |
| сп. Верхний Красный Яр      | 33                                   | 5  | 1                            | 2,50   | 7,50              | 27,00                             |
| сп. Керженский              | 15                                   | 5  | 1                            | 2,50   | 7,50              | 27,00                             |
| с. Комариха                 | 16                                   | 5  | 1                            | 2,50   | 7,50              | 27,00                             |
| сп. Макарьево               | 120                                  | 5  | 1                            | 2,50   | 7,50              | 27,00                             |
| с. Нижний Красный Яр        | 92                                   | 5  | 1                            | 2,50   | 7,50              | 27,00                             |
| с. Сельская Маза            | 15                                   | 5  | 1                            | 2,50   | 7,50              | 27,00                             |
| д. Хохолевка                | 0                                    | 5  | 1                            | 2,50   | 7,50              | 27,00                             |
| д. Черная Маза              | 236                                  | 5  | 1                            | 2,50   | 7,50              | 27,00                             |
| д. Баранниково              | 11                                   | 5  | 1                            | 2,50   | 7,50              | 27,00                             |
| д. Белавино                 | 9                                    | 5  | 1                            | 2,50   | 7,50              | 27,00                             |
| д. Богомоллово              | 99                                   | 5  | 1                            | 2,50   | 7,50              | 27,00                             |
| с. Большое Шипилово         | 12                                   | 5  | 1                            | 2,50   | 7,50              | 27,00                             |
| с. Ермолино                 | 64                                   | 5  | 1                            | 2,50   | 7,50              | 27,00                             |
| с. Кириково                 | 470                                  | 5  | 1                            | 2,50   | 7,50              | 27,00                             |
| с. Красная Лука             | 158                                  | 5  | 1                            | 2,50   | 7,50              | 27,00                             |
| д. Летнево                  | 506                                  | 5  | 1                            | 2,50   | 7,50              | 27,00                             |
| с. Ляпуны                   | 172                                  | 5  | 1                            | 2,50   | 7,50              | 27,00                             |
| с. Малое Шипилово           | 3                                    | 5  | 1                            | 2,50   | 7,50              | 27,00                             |
| д. Монари                   | 9                                    | 5  | 1                            | 2,50   | 7,50              | 27,00                             |
| д. Уварово                  | 0                                    | 5  | 1                            | 2,50   | 7,50              | 27,00                             |
| д. Бахмут                   | 10                                   | 5  | 1                            | 2,50   | 7,50              | 27,00                             |
| д. Брюханово                | 0                                    | 5  | 1                            | 2,50   | 7,50              | 27,00                             |
| с. Дубенцино                | 4                                    | 5  | 1                            | 2,50   | 7,50              | 27,00                             |
| с. Егорьевское              | 10                                   | 5  | 1                            | 2,50   | 7,50              | 27,00                             |
| д. Елевка                   | 1                                    | 5  | 1                            | 2,50   | 7,50              | 27,00                             |
| с. Кисловка                 | 17                                   | 5  | 1                            | 2,50   | 7,50              | 27,00                             |
| д. Кожино                   | 4                                    | 5  | 1                            | 2,50   | 7,50              | 27,00                             |
| с. Кольчево                 | 8                                    | 5  | 1                            | 2,50   | 7,50              | 27,00                             |
| д. Крестьянка               | 0                                    | 5  | 1                            | 2,50   | 7,50              | 27,00                             |

| Название населенного пункта | Кол-во населения на расч. срок, чел. | Расход на наружное пожаротушение на 1 пожар, л/с | Кол-во одновременных пожаров | Расход воды на внутреннее пожаротушение, л/с | Общий расход, л/с | Общий расход, м <sup>3</sup> /сут |
|-----------------------------|--------------------------------------|--|------------------------------|--|-------------------|-----------------------------------|
| д. Лыткино                  | 18                                   | 5  | 1                            | 2,50   | 7,50              | 27,00                             |
| сп. Нива                    | 1196                                 | 10   | 1                            | 2,50   | 12,50             | 45,00                             |
| с. Окинино                  | 21                                   | 5  | 1                            | 2,50   | 7,50              | 27,00                             |
| д. Покровка                 | 4                                    | 5  | 1                            | 2,50   | 7,50              | 27,00                             |
| д. Саревка                  | 10                                   | 5  | 1                            | 2,50   | 7,50              | 27,00                             |
| с. Семово                   | 62                                   | 5  | 1                            | 2,50   | 7,50              | 27,00                             |
| д. Сумкино                  | 3                                    | 5  | 1                            | 2,50   | 7,50              | 27,00                             |
| д. Уткино                   | 1                                    | 5  | 1                            | 2,50   | 7,50              | 27,00                             |
| с. Черемиска                | 15                                   | 5  | 1                            | 2,50   | 7,50              | 27,00                             |
| с. Юркино                   | 14                                   | 5  | 1                            | 2,50   | 7,50              | 27,00                             |
| с. Асташиха                 | 135                                  | 5  | 1                            | 2,50   | 7,50              | 27,00                             |
| с. Белозериха               | 384                                  | 5  | 1                            | 2,50   | 7,50              | 27,00                             |
| сп. Березки                 | 19                                   | 5  | 1                            | 2,50   | 7,50              | 27,00                             |
| д. Ерзовка                  | 59                                   | 5  | 1                            | 2,50   | 7,50              | 27,00                             |
| сп. Красновидово            | 7                                    | 5  | 1                            | 2,50   | 7,50              | 27,00                             |
| с. Красный Оселок           | 407                                  | 5  | 1                            | 2,50   | 7,50              | 27,00                             |
| сп. Крестьянка              | 5                                    | 5  | 1                            | 2,50   | 7,50              | 27,00                             |
| сп. Новинки                 | 3                                    | 5  | 1                            | 2,50   | 7,50              | 27,00                             |
| сп. Очаиха                  | 9                                    | 5  | 1                            | 2,50   | 7,50              | 27,00                             |
| с. Просек                   | 758                                  | 5  | 1                            | 2,50   | 7,50              | 27,00                             |
| сп. Вадимовка               | 0                                    | 5  | 1                            | 2,50   | 7,50              | 27,00                             |
| д. Валава                   | 228                                  | 5  | 1                            | 2,50   | 7,50              | 27,00                             |
| д. Гугино                   | 25                                   | 5  | 1                            | 2,50   | 7,50              | 27,00                             |
| сп. Друг Крестьянина        | 81                                   | 5  | 1                            | 2,50   | 7,50              | 27,00                             |
| д. Княжиха                  | 17                                   | 5  | 1                            | 2,50   | 7,50              | 27,00                             |
| д. Кокореково               | 2                                    | 5  | 1                            | 2,50   | 7,50              | 27,00                             |
| д. Коноплянка               | 15                                   | 5  | 1                            | 2,50   | 7,50              | 27,00                             |
| с. Коробиха                 | 21                                   | 5  | 1                            | 2,50   | 7,50              | 27,00                             |
| д. Курбатиха                | 1                                    | 5  | 1                            | 2,50   | 7,50              | 27,00                             |
| д. Лебедиха                 | 4                                    | 5  | 1                            | 2,50   | 7,50              | 27,00                             |
| с. Ленково                  | 743                                  | 5  | 1                            | 2,50   | 7,50              | 27,00                             |
| д. Лужки                    | 18                                   | 5  | 1                            | 2,50   | 7,50              | 27,00                             |
| д. Малиновка                | 139                                  | 5  | 1                            | 2,50   | 7,50              | 27,00                             |
| с. Негоново                 | 47                                   | 5  | 1                            | 2,50   | 7,50              | 27,00                             |
| с. Никольское               | 258                                  | 5  | 1                            | 2,50   | 7,50              | 27,00                             |
| д. Перелетиха               | 63                                   | 5  | 1                            | 2,50   | 7,50              | 27,00                             |
| д. Петриха                  | 20                                   | 5  | 1                            | 2,50   | 7,50              | 27,00                             |
| с. Плотинское               | 94                                   | 5  | 1                            | 2,50   | 7,50              | 27,00                             |
| с. Преснецово               | 143                                  | 5  | 1                            | 2,50   | 7,50              | 27,00                             |
| с. Ратунино                 | 3                                    | 5  | 1                            | 2,50   | 7,50              | 27,00                             |
| д. Стрелка                  | 35                                   | 5  | 1                            | 2,50   | 7,50              | 27,00                             |
| д. Сущево                   | 4                                    | 5  | 1                            | 2,50   | 7,50              | 27,00                             |
| сп. Труд                    | 1                                    | 5  | 1                            | 2,50   | 7,50              | 27,00                             |
| с. Чернуха                  | 439                                  | 5  | 1                            | 2,50   | 7,50              | 27,00                             |
| с. Чистое Поле              | 7                                    | 5  | 1                            | 2,50   | 7,50              | 27,00                             |
| с. Исады                    | 12                                   | 5  | 1                            | 2,50   | 7,50              | 27,00                             |
| д. Лысая Гора               | 252                                  | 5  | 1                            | 2,50   | 7,50              | 27,00                             |

| Название населенного пункта | Кол-во населения на расч. срок, чел. | Расход на наружное пожаротушение на 1 пожар, л/с | Кол-во одновременных пожаров | Расход воды на внутреннее пожаротушение, л/с | Общий расход, л/с | Общий расход, м <sup>3</sup> /сут |
|-----------------------------|--------------------------------------|--|------------------------------|--|-------------------|-----------------------------------|
| д. Неверово                 | 649                                  | 5  | 1                            | 2,50   | 7,50              | 27,00                             |
| с. Окишино                  | 91                                   | 5  | 1                            | 2,50   | 7,50              | 27,00                             |
| с. Трофимово                | 1375                                 | 10   | 1                            | 2,50   | 12,50             | 45,00                             |
| д. Ушаковка                 | 82                                   | 5  | 1                            | 2,50   | 7,50              | 27,00                             |
| д. Яблонка                  | 0                                    | 5  | 1                            | 2,50   | 7,50              | 27,00                             |
| <b>Итого</b>                | <b>35 135</b>                        | <b>530</b>                                       | <b>1</b>                     | <b>257,50</b>                                | <b>787,50</b>     | <b>2 889,00</b>                   |

### Перечень мероприятий по развитию системы противопожарного водоснабжения

Для целей пожаротушения также предлагается использование воды из естественных водоемов, которые должны иметь подъезды с площадками (пирсами) с твердым покрытием размерами не менее 12 x 12 м для установки пожарных автомобилей в любое время года.

У мест расположения пожарных резервуаров и водоемов должны быть предусмотрены указатели по ГОСТ Р 12.4.026. При отсутствии наружной водопроводной сети необходимо устройство не менее двух пожарных водоемов, в каждом пожарном водоеме должно храниться не менее 50% требуемого объема воды на цели пожаротушения.

Объем пожарных резервуаров и водоемов определяется на следующих этапах рабочего проектирования.

*Таблица 9.6 Расчет расходов водоотведения на противопожарное водоснабжение на планируемых к застройке территориях Лысковского муниципального округа*

| Название населенного пункта | Кол-во населения на расч. срок, чел. | Расход на наружное пожаротушение на 1 пожар, л/с | Кол-во одновременных пожаров | Расход воды на внутреннее пожаротушение, л/с | Общий расход, л/с | Общий расход, м <sup>3</sup> /сут |
|-----------------------------|--------------------------------------|--|------------------------------|--|-------------------|-----------------------------------|
| г. Лысково                  | 165                                  | 5  | 1                            | 2,50   | 7,50              | 27,00                             |
| сп. Восход                  | 267                                  | 5  | 1                            | 2,50   | 7,50              | 27,00                             |
| с. Бармино                  | 177                                  | 5  | 1                            | 2,50   | 7,50              | 27,00                             |
| с. Елховка                  | 1 680                                | 10   | 1                            | 2,50   | 12,50             | 45,00                             |
| с. Кольчево                 | 21                                   | 5  | 1                            | 2,50   | 7,50              | 27,00                             |
| с. Комариха                 | 171                                  | 5  | 1                            | 2,50   | 7,50              | 27,00                             |
| с. Коробиха                 | 471                                  | 5  | 1                            | 2,50   | 7,50              | 27,00                             |
| с. Нижний Красный Яр        | 195                                  | 5  | 1                            | 2,50   | 7,50              | 27,00                             |
| с. Семово                   | 42                                   | 5  | 1                            | 2,50   | 7,50              | 27,00                             |
| с. Трофимово                | 21                                   | 5  | 1                            | 2,50   | 7,50              | 27,00                             |
| с. Черемиска                | 24                                   | 5  | 1                            | 2,50   | 7,50              | 27,00                             |
| с. Юркино                   | 144                                  | 5  | 1                            | 2,50   | 7,50              | 27,00                             |
| <b>Итого</b>                |                                      |  |                              | <b>30</b>                                    | <b>95</b>         | <b>342</b>                        |

### Водоотведение

В соответствии СП 32.13330.2018 «Канализация. Наружные сети и сооружения. СНиП 2.04.03-85» удельные нормы водоотведения от жилой и общественной застройки приняты рав-

ными нормам водопотребления без учета расхода воды на полив территорий и зеленых насаждений.

Неучтенные расходы стоков и стоки от промышленности предусмотрены в количестве 10 % от суммарного расхода суточного водоотведения населенного пункта.

Расчет объемов водоотведения Лысковского муниципального округа на расчетный срок представлен в таблице 9.7.

Таблица 9.7 - Расчет объемов водоотведения Лысковского муниципального округа

| Населенный пункт       | Кол-во сущ. населения, чел. | Норма водопот., л/сут на чел. | Хоз.-питьевые нужды, м <sup>3</sup> /сут | Неучтенные расходы, м <sup>3</sup> /сут | Расходы на производ. нужды, м <sup>3</sup> /сут | Итого, м <sup>3</sup> /сут |
|------------------------|-----------------------------|-------------------------------|--|---|---|----------------------------|
| г. Лысково             | 20 563                      | 180,00                        | 3 701,34                                 | 185,07                                  | 370,13  | 4 256,54                   |
| д. Головково           | 290                         | 180,00                        | 52,20                                    | 2,61                                    | 5,22  | 60,03                      |
| сп. Анатольевка        | 26                          | 180,00                        | 4,68                                     | 0,23                                    | 0,47  | 5,38                       |
| с. Бармино             | 1 284                       | 180,00                        | 231,12                                   | 11,56                                   | 23,11   | 265,79                     |
| с. Варганы             | 366                         | 180,00                        | 65,88                                    | 3,29                                    | 6,59  | 75,76                      |
| д. Кременки            | 275                         | 180,00                        | 49,50                                    | 2,48                                    | 4,95  | 56,93                      |
| с. Берендеевка         | 387                         | 180,00                        | 69,66                                    | 3,48                                    | 6,97  | 80,11                      |
| д. Владимировка        | 10                          | 180,00                        | 1,80                                     | 0,09                                    | 0,18  | 2,07                       |
| д. Волчиха             | 37                          | 180,00                        | 6,66                                     | 0,33                                    | 0,67  | 7,66                       |
| сп. Восход             | 97                          | 180,00                        | 17,46                                    | 0,87                                    | 1,75  | 20,08                      |
| с. Елховка             | 169                         | 180,00                        | 30,42                                    | 1,52                                    | 3,04  | 34,98                      |
| д. Казыевка            | 5                           | 180,00                        | 0,90                                     | 0,05                                    | 0,09  | 1,04                       |
| с. Каменка             | 0                           | 180,00                        | 0,00                                     | 0,00                                    | 0,00  | 0,00                       |
| сп. Лывы               | 11                          | 180,00                        | 1,98                                     | 0,10                                    | 0,20  | 2,28                       |
| с. Петровка            | 316                         | 180,00                        | 56,88                                    | 2,84                                    | 5,69  | 65,41                      |
| с. Саурово             | 62                          | 180,00                        | 11,16                                    | 0,56                                    | 1,12  | 12,83                      |
| сп. Старатель          | 0                           | 180,00                        | 0,00                                     | 0,00                                    | 0,00  | 0,00                       |
| сп. Богородское        | 5                           | 180,00                        | 0,90                                     | 0,05                                    | 0,09  | 1,04                       |
| сп. Бор                | 168                         | 180,00                        | 30,24                                    | 1,51                                    | 3,02  | 34,78                      |
| с. Валки               | 739                         | 180,00                        | 133,02                                   | 6,65                                    | 13,30   | 152,97                     |
| с. Великовское         | 232                         | 180,00                        | 41,76                                    | 2,09                                    | 4,18  | 48,02                      |
| сп. Верхний Красный Яр | 33                          | 180,00                        | 5,94                                     | 0,30                                    | 0,59  | 6,83                       |
| сп. Керженский         | 15                          | 180,00                        | 2,70                                     | 0,14                                    | 0,27  | 3,11                       |
| с. Комариха            | 16                          | 180,00                        | 2,88                                     | 0,14                                    | 0,29  | 3,31                       |
| сп. Макарьево          | 120                         | 180,00                        | 21,60                                    | 1,08                                    | 2,16  | 24,84                      |
| с. Нижний Красный Яр   | 92                          | 180,00                        | 16,56                                    | 0,83                                    | 1,66  | 19,04                      |
| с. Сельская Маза       | 15                          | 180,00                        | 2,70                                     | 0,14                                    | 0,27  | 3,11                       |
| д. Хохолевка           | 0                           | 180,00                        | 0,00                                     | 0,00                                    | 0,00  | 0,00                       |
| д. Черная Маза         | 236                         | 180,00                        | 42,48                                    | 2,12                                    | 4,25  | 48,85                      |
| д. Баранниково         | 11                          | 180,00                        | 1,98                                     | 0,10                                    | 0,20  | 2,28                       |
| д. Белавино            | 9                           | 180,00                        | 1,62                                     | 0,08                                    | 0,16  | 1,86                       |
| д. Богомолowo          | 99                          | 180,00                        | 17,82                                    | 0,89                                    | 1,78  | 20,49                      |
| с. Большое Шипилово    | 12                          | 180,00                        | 2,16                                     | 0,11                                    | 0,22  | 2,48                       |
| с. Ермолино            | 64                          | 180,00                        | 11,52                                    | 0,58                                    | 1,15  | 13,25                      |
| с. Кириково            | 470                         | 180,00                        | 84,60                                    | 4,23                                    | 8,46  | 97,29                      |
| с. Красная Лука        | 158                         | 180,00                        | 28,44                                    | 1,42                                    | 2,84  | 32,71                      |
| д. Летнево             | 506                         | 180,00                        | 91,08                                    | 4,55                                    | 9,11  | 104,74                     |
| с. Ляпуны              | 172                         | 180,00                        | 30,96                                    | 1,55                                    | 3,10  | 35,60                      |

| Населенный пункт          | Кол-во сущ. населения, чел. | Норма водопот., л/сут на чел. | Хоз.-питьевые нужды, м³/сут | Неучтенные расходы, м³/сут | Расходы на производ. нужды, м³/сут | Итого, м³/сут |
|---------------------------|-----------------------------|-------------------------------|-----------------------------|----------------------------|------------------------------------|---------------|
| с. Малое Шипилово         | 3                           | 180,00                        | 0,54                        | 0,03                       | 0,05                               | 0,62          |
| д. Монари                 | 9                           | 180,00                        | 1,62                        | 0,08                       | 0,16                               | 1,86          |
| д. Уварово                | 0                           | 180,00                        | 0,00                        | 0,00                       | 0,00                               | 0,00          |
| д. Бахмут                 | 10                          | 180,00                        | 1,80                        | 0,09                       | 0,18                               | 2,07          |
| д. Брюханово              | 0                           | 180,00                        | 0,00                        | 0,00                       | 0,00                               | 0,00          |
| с. Дубенщино              | 4                           | 180,00                        | 0,72                        | 0,04                       | 0,07                               | 0,83          |
| с. Егорьевское            | 10                          | 180,00                        | 1,80                        | 0,09                       | 0,18                               | 2,07          |
| д. Елевка                 | 1                           | 180,00                        | 0,18                        | 0,01                       | 0,02                               | 0,21          |
| с. Кисловка               | 17                          | 180,00                        | 3,06                        | 0,15                       | 0,31                               | 3,52          |
| д. Кожино                 | 4                           | 180,00                        | 0,72                        | 0,04                       | 0,07                               | 0,83          |
| с. Колычево               | 8                           | 180,00                        | 1,44                        | 0,07                       | 0,14                               | 1,66          |
| д. Крестьянка             | 0                           | 180,00                        | 0,00                        | 0,00                       | 0,00                               | 0,00          |
| д. Лыткино                | 18                          | 180,00                        | 3,24                        | 0,16                       | 0,32                               | 3,73          |
| сп. Нива                  | 1 196                       | 180,00                        | 215,28                      | 10,76                      | 21,53                              | 247,57        |
| с. Окинино                | 21                          | 180,00                        | 3,78                        | 0,19                       | 0,38                               | 4,35          |
| д. Покровка               | 4                           | 180,00                        | 0,72                        | 0,04                       | 0,07                               | 0,83          |
| д. Саревка                | 10                          | 180,00                        | 1,80                        | 0,09                       | 0,18                               | 2,07          |
| с. Семово                 | 62                          | 180,00                        | 11,16                       | 0,56                       | 1,12                               | 12,83         |
| д. Сумкино                | 3                           | 180,00                        | 0,54                        | 0,03                       | 0,05                               | 0,62          |
| д. Уткино                 | 1                           | 180,00                        | 0,18                        | 0,01                       | 0,02                               | 0,21          |
| с. Черемиска              | 15                          | 180,00                        | 2,70                        | 0,14                       | 0,27                               | 3,11          |
| с. Юркино                 | 14                          | 180,00                        | 2,52                        | 0,13                       | 0,25                               | 2,90          |
| с. Асташиха               | 135                         | 180,00                        | 24,30                       | 1,22                       | 2,43                               | 27,95         |
| с. Белозериha             | 384                         | 180,00                        | 69,12                       | 3,46                       | 6,91                               | 79,49         |
| сп. Березки               | 19                          | 180,00                        | 3,42                        | 0,17                       | 0,34                               | 3,93          |
| д. Ерзовка                | 59                          | 180,00                        | 10,62                       | 0,53                       | 1,06                               | 12,21         |
| сп. Краснови-<br>дово     | 7                           | 180,00                        | 1,26                        | 0,06                       | 0,13                               | 1,45          |
| с. Красный Осе-<br>лок    | 407                         | 180,00                        | 73,26                       | 3,66                       | 7,33                               | 84,25         |
| сп. Крестьянка            | 5                           | 180,00                        | 0,90                        | 0,05                       | 0,09                               | 1,04          |
| сп. Новинки               | 3                           | 180,00                        | 0,54                        | 0,03                       | 0,05                               | 0,62          |
| сп. Очаиха                | 9                           | 180,00                        | 1,62                        | 0,08                       | 0,16                               | 1,86          |
| с. Просек                 | 758                         | 180,00                        | 136,44                      | 6,82                       | 13,64                              | 156,91        |
| сп. Вадимовка             | 0                           | 180,00                        | 0,00                        | 0,00                       | 0,00                               | 0,00          |
| д. Валава                 | 228                         | 180,00                        | 41,04                       | 2,05                       | 4,10                               | 47,20         |
| д. Гугино                 | 25                          | 180,00                        | 4,50                        | 0,23                       | 0,45                               | 5,18          |
| сп. Друг Кресть-<br>янина | 81                          | 180,00                        | 14,58                       | 0,73                       | 1,46                               | 16,77         |
| д. Княжиха                | 17                          | 180,00                        | 3,06                        | 0,15                       | 0,31                               | 3,52          |
| д. Кокореково             | 2                           | 180,00                        | 0,36                        | 0,02                       | 0,04                               | 0,41          |
| д. Коноплянка             | 15                          | 180,00                        | 2,70                        | 0,14                       | 0,27                               | 3,11          |
| с. Коробиха               | 21                          | 180,00                        | 3,78                        | 0,19                       | 0,38                               | 4,35          |
| д. Курбатиха              | 1                           | 180,00                        | 0,18                        | 0,01                       | 0,02                               | 0,21          |
| д. Лебедиха               | 4                           | 180,00                        | 0,72                        | 0,04                       | 0,07                               | 0,83          |
| с. Ленково                | 743                         | 180,00                        | 133,74                      | 6,69                       | 13,37                              | 153,80        |
| д. Лужки                  | 18                          | 180,00                        | 3,24                        | 0,16                       | 0,32                               | 3,73          |
| д. Малиновка              | 139                         | 180,00                        | 25,02                       | 1,25                       | 2,50                               | 28,77         |
| с. Негоново               | 47                          | 180,00                        | 8,46                        | 0,42                       | 0,85                               | 9,73          |

| Населенный пункт | Кол-во сущ. населения, чел. | Норма водопот., л/сут на чел. | Хоз.-питьевые нужды, м³/сут | Неучтенные расходы, м³/сут | Расходы на производ. нужды, м³/сут | Итого, м³/сут    |
|------------------|-----------------------------|-------------------------------|-----------------------------|----------------------------|------------------------------------|------------------|
| с. Никольское    | 258                         | 180,00                        | 46,44                       | 2,32                       | 4,64                               | 53,41            |
| д. Перелетиха    | 63                          | 180,00                        | 11,34                       | 0,57                       | 1,13                               | 13,04            |
| д. Петриха       | 20                          | 180,00                        | 3,60                        | 0,18                       | 0,36                               | 4,14             |
| с. Плотинское    | 94                          | 180,00                        | 16,92                       | 0,85                       | 1,69                               | 19,46            |
| с. Преснецово    | 143                         | 180,00                        | 25,74                       | 1,29                       | 2,57                               | 29,60            |
| с. Ратунино      | 3                           | 180,00                        | 0,54                        | 0,03                       | 0,05                               | 0,62             |
| д. Стрелка       | 35                          | 180,00                        | 6,30                        | 0,32                       | 0,63                               | 7,25             |
| д. Сущево        | 4                           | 180,00                        | 0,72                        | 0,04                       | 0,07                               | 0,83             |
| сп. Труд         | 1                           | 180,00                        | 0,18                        | 0,01                       | 0,02                               | 0,21             |
| с. Чернуха       | 439                         | 180,00                        | 79,02                       | 3,95                       | 7,90                               | 90,87            |
| с. Чистое Поле   | 7                           | 180,00                        | 1,26                        | 0,06                       | 0,13                               | 1,45             |
| с. Исады         | 12                          | 180,00                        | 2,16                        | 0,11                       | 0,22                               | 2,48             |
| д. Лысая Гора    | 252                         | 180,00                        | 45,36                       | 2,27                       | 4,54                               | 52,16            |
| д. Неверово      | 649                         | 180,00                        | 116,82                      | 5,84                       | 11,68                              | 134,34           |
| с. Окишино       | 91                          | 180,00                        | 16,38                       | 0,82                       | 1,64                               | 18,84            |
| с. Трофимово     | 1 375                       | 180,00                        | 247,50                      | 12,38                      | 24,75                              | 284,63           |
| д. Ушаковка      | 82                          | 180,00                        | 14,76                       | 0,74                       | 1,48                               | 16,97            |
| д. Яблонка       | 0                           | 180,00                        | 0,00                        | 0,00                       | 0,00                               | 0,00             |
| <b>Итого</b>     | <b>35 135</b>               | <b>18 360</b>                 | <b>6 324,3</b>              | <b>316,22</b>              | <b>632,43</b>                      | <b>12 270,05</b> |

#### Перечень мероприятий по развитию системы водоотведения

В соответствии с проведенным анализом и учитывая мероприятия в соответствии со Адресным инвестиционным планом Лысковского муниципального округа (утв. Постановлением администрации Лысковского муниципального округа Нижегородской области от 07.06.2023 № 1046) предусмотрено:

- Строительство биологических очистных сооружений производительностью 400 м³/сут и канализационных сетей в с. Бармино;
- Строительство биологических очистных сооружений производительностью 540 м³/сут и канализационных сетей в с. Просек.

Схемой водоснабжения и водоотведения Лысковского муниципального округа Нижегородской области на период 2022-2041 гг. (утв. постановлением администрации Лысковского муниципального округа Нижегородской области от 01.11.2022 № 2351) предусмотрено:

- Строительство очистных сооружений в с. Берендеевка;
- Строительство очистных сооружений в с. Никольское;
- Строительство очистных сооружений в п. Нива;
- Строительство очистных сооружений в д. Кременки;
- Строительство централизованной сети водоотведения в г. Лысково, микрорайон Западный;
- Строительство канализационных сетей в с. Просек;
- Строительство канализационных сетей в с. Бармино;
- Строительство сетей водоотведения в с. Никольское;
- Строительство сетей водоотведения в п. Нива;
- Строительство сетей водоотведения в д. Кременки.

Перечень мероприятий по развитию системы водоотведения Лысковского муниципального округа, предусмотренных генеральным планом представлены в таблице 9.8.



Таблица 9.8 - Расчет расходов водоотведения на планируемых к застройке территориях Лысковского муниципального округа

| Населенный пункт     | Кол-во населения на расч. срок, чел. | Норма водопот., л/сут на чел. | Хоз.-питьевые нужды, м <sup>3</sup> /сут | Неучтенные расходы, м <sup>3</sup> /сут | Расходы на производ. нужды, м <sup>3</sup> /сут | Итого, м <sup>3</sup> /сут |
|----------------------|--------------------------------------|-------------------------------|--|---|---|----------------------------|
| г. Лысково           | 165                                  | 180,00                        | 29,70                                    | 1,49                                    | 2,97  | 34,16                      |
| сп. Восход           | 267                                  | 180,00                        | 48,06                                    | 2,40                                    | 4,81  | 55,27                      |
| с. Бармино           | 177                                  | 180,00                        | 31,86                                    | 1,59                                    | 3,19  | 36,64                      |
| с. Елховка           | 1 680                                | 180,00                        | 302,40                                   | 15,12                                   | 30,24   | 347,76                     |
| с. Колычево          | 21                                   | 180,00                        | 3,78                                     | 0,19                                    | 0,38  | 4,35                       |
| с. Комариха          | 171                                  | 180,00                        | 30,78                                    | 1,54                                    | 3,08  | 35,40                      |
| с. Коробиха          | 471                                  | 180,00                        | 84,78                                    | 4,24                                    | 8,48  | 97,50                      |
| с. Нижний Красный Яр | 195                                  | 180,00                        | 35,10                                    | 1,76                                    | 3,51  | 40,37                      |
| с. Семово            | 42                                   | 180,00                        | 7,56                                     | 0,38                                    | 0,76  | 8,69                       |
| с. Трофимово         | 21                                   | 180,00                        | 3,78                                     | 0,19                                    | 0,38  | 4,35                       |
| с. Черемиска         | 24                                   | 180,00                        | 4,32                                     | 0,22                                    | 0,43  | 4,97                       |
| с. Юркино            | 144                                  | 180,00                        | 25,92                                    | 1,30                                    | 2,59  | 29,81                      |
| <b>Итого</b>         |                                      |                               | <b>608,04</b>                            | <b>30,42</b>                            | <b>60,82</b>                                    | <b>699,27</b>              |

### Ливневая канализация

Отвод дождевых и талых вод с территорий производственных объектов предлагается системой лотков в емкости для грязных дождевых вод с дальнейшей их подачей на локальные очистные сооружения. После очистки дождевые воды предлагается направлять в емкость очищенных дождевых стоков и использовать на полив территорий предприятий.

С территории жилых зон проектом предлагается отводить поверхностный сток открытым способом – по лоткам проезжей части улиц через водопропускные сооружения на рельеф.

Питание подземных вод на проектируемой территории происходит за счет атмосферных осадков путем инфильтрации в водоносный горизонт. Разгрузка подземных вод осуществляется в долины рек, оврагов, балок в виде родников или пластовых выходов. Сбор атмосферных осадков нарушит условия питания подземных вод, их естественный режим и может привести к снижению водообильности отдельных маломощных обводненных прослоев.

Учитывая специфичность геолого-гидрогеологических условий в пределах рассматриваемой территории, строительство системы дождевой канализации на территории нецелесообразно по следующим причинам:

- наличие существующей и проектируемой малоэтажной застройки;
- отсутствие интенсивного движения транспорта;
- сбор атмосферных осадков нарушит условия питания подземных вод, их естественный режим и может привести к снижению водообильности отдельных маломощных обводненных прослоев.

С целью снижения загрязненности поверхностного стока проектом предлагается ряд организационно-технических мероприятий:

- организация регулярной уборки территории;
- проведение своевременного ремонта дорожных покрытий;
- ограждение зон озеленения бордюрами, исключая смыв грунта во время ливневых

дождей на дорожные покрытия.

## Теплоснабжение

### Перечень мероприятий по развитию системы теплоснабжения

Актуализированной схемой теплоснабжения Лысковского муниципального округа Нижегородской области на период 2022-2041 гг. По состоянию на 2024 г. (утв. постановлением администрации Лысковского муниципального округа Нижегородской области от 10.05.2023 № 772) предусмотрено:

- Реконструкция котельной и тепловых сетей с. Ленково ул. Приречная, д.52;
- Реконструкция тепловых сетей с. Бармино;
- Реконструкция котельной и тепловых сетей г. Лысково, пер. Кадушина, д. 1 (Тепловые сети Д-200);
- Реконструкция котельной №11 г. Лысково, ул. Мичурина, д. 75;
- Реконструкция магистральной тепловой сети г. Лысково ул. Космонавтов (от центральной котельной №1);
- Реконструкция котельной школы № 3 г. Лысково.

### Газоснабжение

- В соответствии с Генеральной схемой газоснабжения и газификации Нижегородской области (разработанной по договору ОАО «Газпром промгаз» от 29.05.2012 № 6-343/12) и Схемой территориального планирования Лысковского муниципального района Нижегородской области, утвержденная решением Земского собрания Лысковского муниципального района Нижегородской области от 27.11.2013 г. № 377.

Прогнозируемый объем потребления газа на расчетный срок определен в соответствии СП 42-101-2003 «Общие положения по проектированию и строительству газораспределительных систем из металлических и полиэтиленовых труб», СП 62.13330.2011 «Газораспределительные системы. Актуализированная редакция СНиП 42-01-2002».

Годовые расходы газа на нужды предприятий торговли, бытового обслуживания непромышленного характера и т.п. предусмотрены в размере 5% от суммарного расхода на жилые дома.

Прогнозируемый объем потребления газа Лысковского муниципального округа представлен в таблице 9.9.

Таблица 9.9 - Прогнозируемый объем потребления газа Лысковского муниципального округа

| № п/п                    | Населенный пункт               | Численность населения, чел. | Укрупненный показатель потребления газа, куб м/год на 1 чел | Планируемый расход тыс. куб. м/год | Итого расход, включая хозяйственно-бытовые нужды, тыс. куб. м/год |
|--------------------------|--------------------------------|-----------------------------|---|------------------------------------|---|
| 1                        | 2                              | 3                           | 4   | 5                                  | 6   |
| <b>Текущее состояние</b> |                                |                             |   |                                    |   |
| 1                        | Лысковский муниципальный округ | 33 667                      | 300   | 10 100                             | 10 605  |
| <b>Расчетный срок</b>    |                                |                             |   |                                    |   |
| 2                        | Лысковский муниципальный округ | 29 378                      | 300   | 8 813                              | 9 254   |

Таблица 9.10 - Прогнозируемый объем потребления газа Лысковского муниципального округа на планируемых к застройке территориях

| Населенный пункт     | Кол-во населения на расч. срок, чел. | Укрупненный показатель потребления газа, куб м/год на 1 чел | Планируемый расход тыс. куб. м/год | Итого расход, включая хозяйственно-бытовые нужды, тыс. куб. м/год |
|----------------------|--------------------------------------|---|------------------------------------|---|
| г. Лысково           | 165                                  | 300   | 49,50                              | 51,98   |
| сп. Восход           | 267                                  | 300   | 80,10                              | 84,11   |
| с. Бармино           | 177                                  | 300   | 53,10                              | 55,76   |
| с. Елховка           | 1 680                                | 300   | 504,00                             | 529,20  |
| с. Колычево          | 21                                   | 300   | 6,30                               | 6,62  |
| с. Комариха          | 171                                  | 300   | 51,30                              | 53,87   |
| с. Коробиха          | 471                                  | 300   | 141,30                             | 148,37  |
| с. Нижний Красный Яр | 195                                  | 300   | 58,50                              | 61,43   |
| с. Семово            | 42                                   | 300   | 12,60                              | 13,23   |
| с. Трофимово         | 21                                   | 300   | 6,30                               | 6,62  |
| с. Черемиска         | 24                                   | 300   | 7,20                               | 7,56  |
| с. Юркино            | 144                                  | 300   | 43,20                              | 45,36   |
| <b>Итого</b>         |                                      |   | <b>1 013,4</b>                     | <b>1 064,11</b>   |

#### Перечень мероприятий по развитию системы газоснабжения

В соответствии с Региональной программой газификации жилищно-коммунального хозяйства, промышленных и иных организаций Нижегородской области на 2022 - 2032 годы (утв. постановлением Правительства Нижегородской области от 30.12.2021 N 1247) (с изменениями) (далее – Программа газификации), схемой газоснабжения и газификации Нижегородской области, разработанной по договору ОАО «Газпром промгаз» от 29.05.2012 № 6-343/12 (с изменениями) (далее – Схема газоснабжения), схемой территориального планирования Нижегородской области предусматривается дальнейшее развитие системы централизованного газоснабжения в соответствии с Программой газификации и Схемой газоснабжения на территории Лысковского муниципального округа (таблица 9.11).

Таблица 9.11– Планируемые мероприятия на территории Лысковского муниципального округа в области газоснабжения

| № п/п | Наименование объекта  | Планируемое мероприятие  | Основные характеристики объекта | Местоположение объекта (адрес, функциональная зона)  |
|-------|---|--------------------------|---------------------------------|--|
| ГЛ.01 | Газопровод распределительный высокого давления до с. Колычево Лысковского муниципального округа Нижегородской области | Планируемый к размещению | Ру 0,6 Мпа, Ø 63 мм, 0,8 км     | Нижегородская обл., Лысковский МО, (Для линейных объектов функциональные зоны не указываются (пункт 1 части 4 статьи 23 ГрК РФ)) |
| ГЛ.02 | Газопровод распределительный высокого давления до д. Брюха-   | Планируемый к размещению | Ру 0,6 Мпа, Ø 63 мм, 1,7 км     | Нижегородская обл., Лысковский МО, (Для линейных   |

| № п/п | Наименование объекта   | Планируемое мероприятие  | Основные характеристики объекта | Местоположение объекта (адрес, функциональная зона)  |
|-------|--|--------------------------|---------------------------------|--|
|       | ново Лысковского муниципального округа Нижегородской области   |                          |                                 | объектов функциональные зоны не указываются (пункт 1 части 4 статьи 23 ГрК РФ))  |
| ГЛ.03 | Газопровод распределительный высокого давления до д. Крестьянка Лысковского муниципального округа Нижегородской области                | Планируемый к размещению | Ру 0,6 Мпа, Ø 63 мм, 0,6 км     | Нижегородская обл., Лысковский МО, (Для линейных объектов функциональные зоны не указываются (пункт 1 части 4 статьи 23 ГрК РФ)) |
| ГЛ.04 | Газопровод распределительный высокого давления от д. Бараниково до д. Белавино Лысковского муниципального округа Нижегородской области | Планируемый к размещению | Ру 0,6 Мпа, Ø 63 мм, 1,4 км     | Нижегородская обл., Лысковский МО, (Для линейных объектов функциональные зоны не указываются (пункт 1 части 4 статьи 23 ГрК РФ)) |
| ГЛ.05 | Газопровод распределительный высокого давления до д. Бараниково Лысковского муниципального округа Нижегородской области                | Планируемый к размещению | Ру 0,6 Мпа, Ø 63 мм, 0,8 км     | Нижегородская обл., Лысковский МО, (Для линейных объектов функциональные зоны не указываются (пункт 1 части 4 статьи 23 ГрК РФ)) |
| ГЛ.06 | Газопровод распределительный высокого давления до АГНКС с. Летнево Лысковского муниципального округа Нижегородской области             | Планируемый к размещению | Ру 0,6 Мпа, Ø 110 мм, 0,7 км    | Нижегородская обл., Лысковский МО, (Для линейных объектов функциональные зоны не указываются (пункт 1 части 4 статьи 23 ГрК РФ)) |
| ГЛ.07 | Газопровод распределительный высокого давления до ООО «Агрофирма Мяском» Лысковского муниципального округа Нижегородской области       | Планируемый к размещению | Ру 1,2 Мпа, Ø 114 мм, 0,1 км    | Нижегородская обл., Лысковский МО, (Для линейных объектов функциональные зоны не указываются (пункт 1 части 4 статьи 23 ГрК РФ)) |
| ГЛ.08 | Газопровод распределительный высокого давления до АГНКС г. Лысково Лысковского муниципального округа Нижегородской области             | Планируемый к размещению | Ру 1,2 Мпа, Ø 110 мм, 1,6 км    | Нижегородская обл., Лысковский МО, (Для линейных объектов функциональные зоны не указываются (пункт                              |

| № п/п | Наименование объекта   | Планируемое мероприятие  | Основные характеристики объекта | Местоположение объекта (адрес, функциональная зона)  |
|-------|--|--------------------------|---------------------------------|--|
|       |  |                          |                                 | 1 части 4 статьи 23 ГрК РФ))   |
| ГЛ.09 | Газопровод распределительный высокого от д. Малиновка до д. Петриха Лысковского муниципального округа Нижегородской области          | Планируемый к размещению | Ру 0,6 Мпа, Ø 110 мм, 4,2 км    | Нижегородская обл., Лысковский МО, (Для линейных объектов функциональные зоны не указываются (пункт 1 части 4 статьи 23 ГрК РФ)) |
| ГЛ.10 | Газопровод распределительный высокого давления от ГРС Нива до д. Сумкино Лысковского муниципального округа Нижегородской области     | Планируемый к размещению | Ру 1,2 Мпа, Ø 110 мм, 3,7 км    | Нижегородская обл., Лысковский МО, (Для линейных объектов функциональные зоны не указываются (пункт 1 части 4 статьи 23 ГрК РФ)) |
| ГЛ.11 | Газопровод распределительный высокого давления до д. Лыткино Лысковского муниципального округа Нижегородской области                 | Планируемый к размещению | Ру 1,2 Мпа, Ø 63 мм, 0,1 км     | Нижегородская обл., Лысковский МО, (Для линейных объектов функциональные зоны не указываются (пункт 1 части 4 статьи 23 ГрК РФ)) |
| ГЛ.12 | Газопровод распределительный высокого давления от ГРС Нива до с. Егорьевское Лысковского муниципального округа Нижегородской области | Планируемый к размещению | Ру 1,2 Мпа, Ø 110 мм, 2,9 км    | Нижегородская обл., Лысковский МО, (Для линейных объектов функциональные зоны не указываются (пункт 1 части 4 статьи 23 ГрК РФ)) |
| ГЛ.13 | Газопровод распределительный высокого давления до д. Лужки Лысковского муниципального округа Нижегородской области                   | Планируемый к размещению | Ру 1,2 Мпа, Ø 63 мм, 2,3 км     | Нижегородская обл., Лысковский МО, (Для линейных объектов функциональные зоны не указываются (пункт 1 части 4 статьи 23 ГрК РФ)) |
| ГЛ.14 | Газопровод распределительный высокого давления до д. Гугино Лысковского муниципального округа Нижегородской области                  | Планируемый к размещению | Ру 0,6 Мпа, Ø 110 мм, 4,3 км    | Нижегородская обл., Лысковский МО, (Для линейных объектов функциональные зоны не указываются (пункт 1 части 4 статьи 23 ГрК РФ)) |

| № п/п | Наименование объекта   | Планируемое мероприятие  | Основные характеристики объекта | Местоположение объекта (адрес, функциональная зона)  |
|-------|--|--------------------------|---------------------------------|--|
| ГЛ.15 | Газопровод распределительный высокого давления до с. Чистое Поле Лысковского муниципального округа Нижегородской области                                 | Планируемый к размещению | Ру 0,6 Мпа, Ø 63 мм, 3,4 км     | Нижегородская обл., Лысковский МО, (Для линейных объектов функциональные зоны не указываются (пункт 1 части 4 статьи 23 ГрК РФ)) |
| ГЛ.16 | Газопровод распределительный высокого давления до АО «Берендеевское» Лысковского муниципального округа Нижегородской области                             | Планируемый к размещению | Ру 0,6 Мпа, Ø 110 мм, 5,8 км    | Нижегородская обл., Лысковский МО, (Для линейных объектов функциональные зоны не указываются (пункт 1 части 4 статьи 23 ГрК РФ)) |
| ГЛ.17 | Газопровод распределительный высокого давления от с. Саурово до д. Владимировка Лысковского муниципального округа Нижегородской области                  | Планируемый к размещению | Ру 0,6 Мпа, Ø 63 мм, 1 км       | Нижегородская обл., Лысковский МО, (Для линейных объектов функциональные зоны не указываются (пункт 1 части 4 статьи 23 ГрК РФ)) |
| ГЛ.18 | Газопровод распределительный высокого давления от с. Просек до д. Черная Маза Лысковского муниципального округа Нижегородской области                    | Планируемый к размещению | Ру 1,2 Мпа, Ø 225 мм, 3,6 км    | Нижегородская обл., Лысковский МО, (Для линейных объектов функциональные зоны не указываются (пункт 1 части 4 статьи 23 ГрК РФ)) |
| ГЛ.19 | Межпоселковый газопровод высокого давления от д. Черная Маза до д. Валки, н.п. Макарьеве Лысковского муниципального округа Нижегородской области         | Планируемый к размещению | Ру 1,2 Мпа, 19,89 км            | Нижегородская обл., Лысковский МО, (Для линейных объектов функциональные зоны не указываются (пункт 1 части 4 статьи 23 ГрК РФ)) |
| ГЛ.20 | Газопровод распределительный высокого давления от с. Валки до сп. Керженский, Верхний Красный Яр Лысковского муниципального округа Нижегородской области | Планируемый к размещению | Ру 0,6 Мпа, Ø 110 мм, 2,9 км    | Нижегородская обл., Лысковский МО, (Для линейных объектов функциональные зоны не указываются (пункт 1 части 4 статьи 23 ГрК РФ)) |
| ГЛ.21 | Газопровод распределительный высокого давления от д. Черная  | Планируемый к размещению | Ру 1,2 Мпа, Ø 225 мм, 2,8 км    | Нижегородская обл., Лысковский МО, (Для линейных   |

| № п/п | Наименование объекта   | Планируемое мероприятие  | Основные характеристики объекта | Местоположение объекта (адрес, функциональная зона)  |
|-------|--|--------------------------|---------------------------------|--|
|       | Маза до с. Сельская Маза Лысковского муниципального округа Нижегородской области   |                          |                                 | объектов функциональные зоны не указываются (пункт 1 части 4 статьи 23 ГрК РФ))  |
| ГЛ.22 | Газопровод распределительный высокого давления от с. Сельская Маза до сп. Бор Лысковского муниципального округа Нижегородской области            | Планируемый к размещению | Ру 1,2 Мпа, Ø 225 мм, 1,9 км    | Нижегородская обл., Лысковский МО, (Для линейных объектов функциональные зоны не указываются (пункт 1 части 4 статьи 23 ГрК РФ)) |
| ГЛ.23 | Газопровод распределительный высокого давления от сп. Бор до с. Нижний Красный Яр Лысковского муниципального округа Нижегородской области        | Планируемый к размещению | Ру 1,2 Мпа, Ø 225 мм, 5,9 км    | Нижегородская обл., Лысковский МО, (Для линейных объектов функциональные зоны не указываются (пункт 1 части 4 статьи 23 ГрК РФ)) |
| ГЛ.24 | Газопровод распределительный высокого давления от с. Нижний Красный Яр до с. Великовское Лысковского муниципального округа Нижегородской области | Планируемый к размещению | Ру 1,2 Мпа, Ø 225 мм, 5,4 км    | Нижегородская обл., Лысковский МО, (Для линейных объектов функциональные зоны не указываются (пункт 1 части 4 статьи 23 ГрК РФ)) |
| ГЛ.25 | Газопровод распределительный высокого давления от с. Великовское до с. Комариха Лысковского муниципального округа Нижегородской области          | Планируемый к размещению | Ру 0,6 Мпа, Ø 225 мм, 7,3 км    | Нижегородская обл., Лысковский МО, (Для линейных объектов функциональные зоны не указываются (пункт 1 части 4 статьи 23 ГрК РФ)) |
| ГЛ.26 | Газопровод распределительный высокого давления от с. Елховка до д. Казыевка Лысковского муниципального округа Нижегородской области              | Планируемый к размещению | Ру 0,6 Мпа, Ø 110 мм, 1,6 км    | Нижегородская обл., Лысковский МО, (Для линейных объектов функциональные зоны не указываются (пункт 1 части 4 статьи 23 ГрК РФ)) |
| ГЛ.27 | Газопровод распределительный высокого давления от с. Семово Лысковского муниципального округа Нижегородской области                              | Планируемый к размещению | Ру 0,6 Мпа, Ø 110 мм, 0,25 км   | Нижегородская обл., Лысковский МО, (Для линейных объектов функциональные зоны не указываются (пункт                              |

| № п/п | Наименование объекта   | Планируемое мероприятие  | Основные характеристики объекта | Местоположение объекта (адрес, функциональная зона)  |
|-------|--|--------------------------|---------------------------------|--|
|       |  |                          |                                 | 1 части 4 статьи 23 ГрК РФ))   |
| ГЛ.28 | Газопровод распределительный высокого давления от с. Ляпуны до с. Преснецово Лысковского муниципального округа Нижегородской области | Планируемый к размещению | Ру 0,6 Мпа, Ø 110 мм, 3,2 км    | Нижегородская обл., Лысковский МО, (Для линейных объектов функциональные зоны не указываются (пункт 1 части 4 статьи 23 ГрК РФ)) |

### Электроснабжение

Перспективные электрические нагрузки и расход электроэнергии потребителями сельского поселения определены в соответствии с РД 34.20.185-94 «Инструкции по проектированию электрических сетей».

Для расчета перспективной электрической нагрузки приняты укрупненные показатели удельной расчетной коммунально-бытовой нагрузки, учитывающие нагрузки жилых и общественных зданий, коммунальные предприятия, объекты транспортного обслуживания, наружное освещение, согласно таблице 2.4.3. РД 34.20.185-94.

Для учета мелкопромышленных потребителей применен коэффициент 1,2 (примечания к таблице 2.4.3. РД 34.20.185-94).

Расчетная электрическая нагрузка на отопление, а также резерв приняты равными 10% и 10% соответственно от общей расчетной коммунально-бытовой нагрузки.

Результаты расчета электрической нагрузки для Лысковского муниципального округа на расчетный срок приведены в таблице 9.12.

Таблица 9.12 – Электрическая нагрузка Лысковского муниципального округа на расчетный срок

| № п/п                    | Населенный пункт               | Численность населения, чел. | Укрупненный показатель электропотребления, кВт * час / год на 1 чел | Планируемый расход тыс. кВт * час / год |
|--------------------------|--------------------------------|-----------------------------|---|---|
| 1                        | 2                              | 3                           | 4   | 5                                       |
| <b>Текущее состояние</b> |                                |                             |   |   |
| 1                        | Лысковский муниципальный округ | 33 667                      | 1350  | 45 450                                  |
| <b>Расчетный срок</b>    |                                |                             |   |   |
| 2                        | Лысковский муниципальный округ | 29 378                      | 1 350   | 39 660                                  |

### Перечень мероприятий по развитию системы электроснабжения

Электроснабжение территории Лысковского муниципального округа будет по-прежнему осуществляться от существующей понизительной подстанции ПС Мокрое 35/6 кВ, с максимальным использованием существующих сетей и объектов электроснабжения напряжением 6 кВ.

Потребителями электроэнергии на перспективу являются жилой фонд индивидуальной малоэтажной застройки, объекты соцкультбыта, коммунального хозяйства и транспортной инфраструктуры.

Схемой территориального планирования Нижегородской области на территории Лысковского муниципального округа (утв. Постановлением Правительства Нижегородской области от 29 апреля 2010 года № 254 «Об утверждении схемы территориального планирования Нижегородской области»), предусмотрено:

–Реконструкция ВЛ 110кВ Нива-Подлесово с отпайкой на Работки (ВЛ Нива-Подлесово). Полная реконструкция с заменой провода, опор, изоляторов и грозотроса протяженностью 28,68 км;

–Реконструкция ВЛ 110 кВ Лысково-Нива (ВЛ Лысково – Нива). Полная реконструкция с заменой провода, опор, изоляторов и грозотроса протяженностью 6,57 км;

–Реконструкция ВЛ 110 кВ Лысково-Княгинино (ВЛ Лысково – Княгинино). Полная реконструкция с заменой провода, опор, изоляторов и грозотроса протяженностью 22,87 км;

–Реконструкция ПС 110/10 кВ Просек Т-1 ПОКЭС. Замена трансформатора 110 кВ мощностью 5,6МВА на трансформатор мощностью 6,3МВА.

*Таблица 9.13 - Прогнозируемый объем потребления электроснабжения Лысковского муниципального округа на планируемых к застройке территориях*

| Населенный пункт     | Кол-во населения на расч. срок, чел. | Укрупненный показатель электропотребления, кВт * час / год на 1 чел | Годовое электропотребление тыс. кВт. час |
|----------------------|--------------------------------------|---|--|
| г. Лысково           | 165                                  | 2 000   | 330,00                                   |
| сп. Восход           | 267                                  | 1 350   | 360,45                                   |
| с. Бармино           | 177                                  | 1 350   | 238,95                                   |
| с. Елховка           | 1 680                                | 1 350   | 2 268,00                                 |
| с. Колычево          | 21                                   | 1 350   | 28,35                                    |
| с. Комариха          | 171                                  | 1 350   | 230,85                                   |
| с. Коробиха          | 471                                  | 1 350   | 635,85                                   |
| с. Нижний Красный Яр | 195                                  | 1 350   | 263,25                                   |
| с. Семово            | 42                                   | 1 350   | 56,70                                    |
| с. Трофимово         | 21                                   | 1 350   | 28,35                                    |
| с. Черемиска         | 24                                   | 1 350   | 32,40                                    |
| с. Юркино            | 144                                  | 1 350   | 194,40                                   |
| <b>Итого</b>         |                                      |   | <b>4 667,55</b>                          |

### **Связь**

Сети связи, расположенные на территории Лысковского муниципального округа, находятся в удовлетворительном состоянии. Генеральным планом предлагается развитие сетей и зоны покрытия мобильных операторов посредством установки нового оборудования и вышек связи.

### **9.7 Объекты специального назначения**

#### **Территории ритуального значения**

Для перспективной численности населения необходим участок для гражданских захоронений размером 7,88 га (при нормативе 0,24 га на 1 тыс. чел. в соответствии с СП 42.13330.2016). Для обеспечения населения местами для захоронений проектом генерального плана предлагается разместить:

- Строительство нового кладбища в селе Бармино 35 732 кв. метров;
- Строительство нового кладбища в селе Кириково 35 732 кв. метров;

- 
- Расширение городского кладбища в г. Лысково (земельный участок с кадастровым номером 52:27:0070023:277);
  - Расширение кладбища в с. Большое Шипилово (земельный участок с кадастровым номером 52:27:0080010:859);
  - Строительство нового кладбища в д. Кременки (расширение).

### **9.8 Перечень мероприятий по охране окружающей среды**

В целях решения задач охраны окружающей среды с целью создания благоприятной экологической и санитарно-эпидемиологической обстановки на территории Лысковского муниципального округа проектом предлагаются следующие общепланировочные мероприятия.

#### **Предложения по охране атмосферного воздуха:**

- обеспечение нормируемых санитарно-защитных зон при размещении новых производств, в соответствии с СанПиНом 2.2.1/2.1.1.1200-03 «Санитарно-защитные зоны и санитарная классификация предприятий, сооружений и иных объектов»;
- разработка проектов ПДВ, СЗЗ, организация соблюдения режима санитарно-защитных зон предприятий, расположенных на территории Лысковского муниципального округа;
- использование новых (более совершенных и безопасных) технологических процессов (в первую очередь, в теплоэнергетике), использование высококачественных видов топлива, соблюдение технологических режимов работы, исключая аварийные выбросы промышленных токсичных веществ;
- развитие системы централизованного газоснабжения на территории поселения;
- совершенствование дорожного покрытия автомобильных дорог;
- благоустройство, озеленение населенных пунктов проектируемой территории в целом;
- регулярная деятельность по ведению контроля качества атмосферного воздуха населённых мест по приоритетным загрязнителям.

#### **Предложения по формированию озелененных территорий общего пользования (ОТОП):**

В целях формирования непрерывной системы озелененных территорий, укреплению существующего природно-экологического каркаса, создания общественных пространств для отдыха населения проектом генерального плана предусмотрено выделение функциональных зон рекреационного назначения общей площадью 817,46 га, а также функциональных зон озелененных территорий общего пользования (ОТОП) общей площадью 20,18 га.

На территории Лысковского муниципального округа существуют озелененные территории общего пользования, включенные в Реестр озелененных территорий общего пользования Нижегородской области (табл. 9.14).

В соответствии со ст. 10 закона Нижегородской области от 7 сентября 2007 года № 110-3 «Об охране озеленённых территорий Нижегородской области» площадь озелененных территорий общего пользования для городских населенных пунктов Нижегородской области, с численностью населения от 20 до 50 тыс. человек должна составлять 8,0 м<sup>2</sup>.

Площадь озелененных территорий общего пользования г. Лысково составляет 137 300 м<sup>2</sup>, население 20 563 человек, соответственно на одного жителя приходится 6,68 м<sup>2</sup>, что не соответствует нормативу площади ОТОП на одного жителя.

Таблица 9.14 – Озелененные территории общего пользования, включенные в Реестр озелененных территорий общего пользования Нижегородской области на территории Лысковского муниципального округа

| Наименование озелененной территории | Категория озелененной территории | Местоположение озелененной территории | Общая площадь озелененной территории, га | Площадь фактически озелененной территории, га | Оценка состояния озелененной территории |
|-------------------------------------|----------------------------------|---------------------------------------|--|---|---|
| Парк Победы                         | Парк                             | пер. 1-е Мая                          | 2,443                                    | 2,44  | Удовл.                                  |
| Парк Районного Дворца Культуры      | Парк                             | ул. Мичурина                          | 1,567                                    | 1,5   | Удовл.                                  |
| Городской парк                      | Парк                             | ул. Мичурина                          | 9,273                                    | 8,7   | Удовл.                                  |
| Памяти погибшим комсомольцам        | Сквер                            | пл. Свободы                           | 0,564                                    | 0,5   | Удовл.                                  |

#### **Комплекс водоохраных мероприятий:**

- установление размеров водоохраных зон и прибрежных защитных полос поверхностных водных объектов;
- закрепление на местности границ водоохраных зон и границ прибрежных защитных полос специальными информационными знаками осуществляется в соответствии с земельным законодательством;
- благоустройство водоохраных зон водных объектов, обеспечение соблюдения требований режима их использования, установка водоохраных знаков, расчистка прибрежных территорий;
- организация регулярного гидромониторинга поверхностных водных объектов;
- регулярная деятельность по своевременному выявлению и ликвидации стихийных свалок ТКО на территории муниципального образования;
- регулярное проведение мероприятий по очистке и санации водоемов;
- строительство и развитие системы централизованной канализации во всех населенных пунктах сельского поселения;
- строительство локальных очистных сооружений на промпредприятиях;
- организация зон рекреации с полным комплексом природоохраных и санитарно-эпидемиологических мероприятий;
- благоустройство территорий жилой застройки, организация отвода поверхностных вод;
- соблюдение правил использования, расположенных в пределах водоохраных зон приусадебных, дачных, садово-огородных участков, исключающих загрязнение и истощение водных объектов;
- установление зон 3 поясов санитарной охраны источников питьевого и хозяйственно-бытового водоснабжения;
- соблюдение режима ЗСО подземных источников водоснабжения.

#### **Проектные предложения по оптимизации системы обращения с отходами:**

- осуществление сбора, транспортирования, обработки, утилизации, обезвреживания, захоронения твердых коммунальных отходов в соответствии с региональной программой в области обращения с отходами и территориальной схемой обращения с отходами;
- регулярная деятельность по своевременному выявлению и ликвидации стихийных мест

---

размещения отходов, в том числе твердых коммунальных;

- сбор и транспортировку ТКО предусмотреть системой несменяемых мусоросборников;
- для сбора отходов использовать стандартные контейнеры небольшого объема;
- не допускать накопления на проектируемой территории мусора и других видов отходов в количестве, превышающем предельную вместимость мест их временного хранения;
- оборудование площадок для сбора ТКО в соответствии с требованиями действующего законодательства;
- внедрение системы раздельного сбора ценных компонентов ТКО (бумага, стекло, текстиль, пищевые отходы, пластик и т.д.);
- организация уборки территорий населенных пунктов от мусора, смета, снега;
- передачу опасных отходов на переработку или утилизацию осуществлять только по договорам со специализированными предприятиями, имеющими лицензии на осуществление данного вида деятельности в соответствии с Федеральным Законом «О лицензировании отдельных видов деятельности» № 99-ФЗ от 04.05.2011 г.

### **Мероприятия по организации складирования снега:**

Складирование собранного снега допускается осуществлять на специально отведенные площадки с водонепроницаемым покрытием и обвалованные сплошным земляным валом или вывозить снег на снегоплавильные установки. Размещение и функционирование снегоплавильных установок должно соответствовать требованиям законодательства в сфере обеспечения санитарно-эпидемиологического благополучия населения.

Кроме того, не допускается размещение мест складирования снега в первом и втором поясах зон санитарной охраны источников хозяйственно-питьевого водоснабжения, сброс снега на поверхность ледяного покрова водоемов и водосборную территорию, а также в радиусе 50 м от источников нецентрализованного водоснабжения.

При организации мероприятий по вывозу и утилизации снега следует руководствоваться нормативно-правовыми актами: ГОСТ Р 50597-2017 «Дороги автомобильные и улицы. Требования к эксплуатационному состоянию», СанПиН 2.1.3684-21 «Санитарно-эпидемиологические требования к содержанию территорий городских и сельских поселений, к водным объектам, питьевой воде и питьевому водоснабжению населения, атмосферному воздуху, почвам, жилым помещениям, эксплуатации производственных, общественных помещений, организации и проведению санитарно-противоэпидемических (профилактических) мероприятий».

Генеральным планом предлагается размещение площадки для складирования снега площадью 14900 кв.м в г. Лысково, ул. Суворова, напротив земельного участка с кадастровым номером 52:27:0090022:443.

**ГЛАВА 10 – Перечень земельных участков, которые включаются в границы населенных пунктов, входящих в состав поселения, или исключаются из их границ, с указанием категорий земель, к которым планируется отнести эти земельные участки, и целей их планируемого использования**

В соответствии со статьей 84 Земельного кодекса РФ установлением или изменением границ населенных пунктов осуществляются в соответствии с законодательством Российской Федерации о градостроительной деятельности.

Проектом генерального плана Лысковского муниципального округа предусмотрено исключение земельных участков из границ населенных пунктов г. Лысково, с. Трофимово, с. Красный Оселок, сп. Березки, с. Бармино, с. Ленково, с. Просек, д. Черная Маза, д. Хохолевка, с. Валки, сп. Верхний Красный Яр, сп. Бор, с. Никольское перечень участков приведен в таблице 10.1.

*Таблица 10.1 – Перечень земельных участков, которые исключаются из границы населенного пункта, входящего в состав Лысковского муниципального округа*

| Населенный пункт     | Кадастровый номер земельного участка | Площадь, м <sup>2</sup> | Текущая категория земель | Планируемая категория земель           | Для каких целей предлагается |
|----------------------|--------------------------------------|-------------------------|--------------------------|--|------------------------------|
| с. Берендеевка       | 52:27:0170015:75                     | 121 613                 | Земли населенных пунктов | Земли сельскохозяйственного назначения | -                            |
| с. Трофимово         | 52:27:0100001:31                     | 56 586                  | Земли населенных пунктов | Земли сельскохозяйственного назначения | -                            |
| с. Валки             | 52:27:0020011:415                    | 38 337                  | Земли населенных пунктов | Ритуальная деятельность                | Кладбище                     |
|                      | 52:27:0020011:199                    | 704                     | Земли населенных пунктов | Земли сельскохозяйственного назначения | -                            |
| с Бармино            | 52:27:0130003:261                    | 35 732                  | Земли населенных пунктов | Ритуальная деятельность                | Кладбище                     |
| с. Нижний Красный Яр | 52:27:0040001:379                    | 30 888                  | Земли населенных пунктов | Ритуальная деятельность                | Кладбище                     |
| д. Черная Маза       | 52:27:0030005:297                    | 9 269                   | Земли населенных пунктов | Ритуальная деятельность                | Кладбище                     |
| с. Большое Шипилово  | 52:27:0080014:188                    | 5 138                   | Земли населенных пунктов | Ритуальная деятельность                | Кладбище                     |
| сп. Нива             | 52:27:0070014:235<br>2               | 4 262                   | Земли населенных пунктов | Ритуальная деятельность                | Кладбище                     |
| сп. Нива             | 52:27:0070014:235<br>3               | 4 135                   | Земли населенных пунктов | Ритуальная деятельность                | Кладбище                     |
| сп. Бор              | 52:27:0030009:205<br>8               | 2 677                   | Земли населенных пунктов | Земли сельскохозяйственного назначения | Охота и рыбалка              |

| Населенный пункт | Кадастровый номер земельного участка | Площадь, м <sup>2</sup> | Текущая категория земель | Планируемая категория земель           | Для каких целей предлагается            |
|------------------|--------------------------------------|-------------------------|--------------------------|--|---|
| с. Просек        | 52:27:0110002:779                    | 195                     | Земли населенных пунктов | Земли сельскохозяйственного назначения | Для обслуживания гидрологического поста |

Таблица 10.2 – Перечень земельных участков, которые **включаются** в границы населенного пункта, входящего в состав Лысковского муниципального округа

| Населенный пункт | Кадастровый номер земельного участка | Площадь, м <sup>2</sup> | Текущая категория земель   | Планируемая категория земель | Для каких целей предлагается  |
|------------------|--------------------------------------|-------------------------|--|------------------------------|-------------------------------|
| д. Летнево       | 52:27:0080010:35                     | 362                     | Земли промышленности, энергетики, транспорта, связи, радиовещания, телевидения, информатики, земли для обеспечения космической деятельности, земли обороны, безопасности и земли иного специального назначения | Земли населенных пунктов     | -                             |
| г. Лысково       | 52:27:0140001:273                    | 77 716                  | Земли сельскохозяйственного назначения   | Земли населенных пунктов     | Под многоквартирную застройку |
|                  | 52:27:0140001:271                    | 11 762                  | Земли сельскохозяйственного назначения   | Земли населенных пунктов     | -                             |
|                  | 52:27:0140001:272                    | 10 524                  | Земли сельскохозяйственного назначения   | Земли населенных пунктов     | -                             |
|                  | 52:27:0090016:86                     | 500                     | Земли сельскохозяйственного назначения   | Земли населенных пунктов     | Для ведения садоводства       |
|                  | 52:27:0090015:34                     | 500                     | Земли сельскохозяйственного назначения   | Земли населенных пунктов     | Для ведения садоводства       |
| с. Кириково      | 52:27:0080007:405                    | 42 488                  | Земли сельскохозяйственного назначения   | Земли населенных пунктов     | Для размещения складов        |
|                  | 52:27:0080007:169                    | 4 520                   | Земли сельскохозяйственного назначения   | Земли населенных пунктов     | Для размещения складов        |

| Населенный пункт     | Кадастровый номер земельного участка | Площадь, м <sup>2</sup> | Текущая категория земель               | Планируемая категория земель | Для каких целей предлагается                     |
|----------------------|--------------------------------------|-------------------------|--|------------------------------|--|
|                      | 52:27:0080007:165                    | 3 000                   | Земли сельскохозяйственного назначения | Земли населенных пунктов     | Для размещения складов                           |
|                      | 52:27:0080007:167                    | 2 480                   | Земли сельскохозяйственного назначения | Земли населенных пунктов     | Для размещения складов                           |
| сп. Нива             | 52:27:0070003:437                    | 30 488                  | Земли сельскохозяйственного назначения | Земли населенных пунктов     | Под ИЖС  |
| с. Чернуха           | 52:27:0000000:128<br>6               | 22 755                  | Земли сельскохозяйственного назначения | Земли населенных пунктов     | Под ИЖС  |
| с. Берендевка        | 52:27:0170011:122                    | 9 552                   | Земли сельскохозяйственного назначения | Земли населенных пунктов     | Под многоквартирную застройку                    |
|                      | 52:27:0170011:9                      | 278                     | Земли сельскохозяйственного назначения | Земли населенных пунктов     | Под жилой дом                                    |
| с. Егорьевское       | 52:27:0070016:778                    | 6 066                   | Земли сельскохозяйственного назначения | Земли населенных пунктов     | Под ИЖС  |
|                      | 52:27:0070016:103<br>6               | 5 147                   | Земли сельскохозяйственного назначения | Земли населенных пунктов     | Под ИЖС  |
| с. Малое Шипилово    | 52:27:0080010:866                    | 1 543                   | Земли сельскохозяйственного назначения | Земли населенных пунктов     | Земельные участки(территории) общего пользования |
| с. Окишино           | 52:27:0100001:242                    | 1 239                   | Земли сельскохозяйственного назначения | Земли населенных пунктов     | Под ИЖС  |
| сп. Друг Крестьянина | 52:27:0150015:488                    | 846                     | Земли сельскохозяйственного назначения | Земли населенных пунктов     | Под ИЖС  |
| с. Юркино            | 52:27:0070001:527                    | 813                     | Земли сельскохозяйственного назначения | Земли населенных пунктов     | Под ИЖС  |

В ходе выполнения разработки проекта генерального плана Лысковского муниципального округа Нижегородской области были выявлены пересечения земель лесного фонда в соответствии со сведениями государственного лесного реестра о лесном участке, предоставленных Министерством лесного хозяйства Нижегородской области, с землями других категорий, сведения о которых содержатся в Едином государственном реестре недвижимости.

В рамках межведомственного сотрудничества, в отношении указанных выше земельных участков, имеющих пересечения с землями лесного фонда, было принято решения об исключении части площадей пересечения из государственного лесного реестра, а также решение об отказе в исключении пересечений. Границы населенных пунктов были отображены в соответствии с решениями, принятыми в рамках межведомственного сотрудничества.

---

Перевод земель лесного фонда в земли иных категорий, осуществляется в соответствии с Федеральным законом Российской Федерации от 21.12.2004 №172-ФЗ «О переводе земель или земельных участков из одной категории в другую».

Заинтересованным лицам в случае оформления прав пользования на лесные участки (аренда, постоянное (бессрочное) пользование, безвозмездное срочное пользование), где проектируется капитальное строительство или строительство линейных объектов необходимо обратиться в Министерство лесного хозяйства и охраны объектов животного мира Нижегородской области.

---

## **РАЗДЕЛ V – Оценка возможного влияния планируемых для размещения объектов местного значения на комплексное развитие территории**

Комплекс мероприятий по размещению объектов местного значения, предусмотренных генеральным планом Лысковского муниципального округа направлен на обеспечение реализации полномочий местного уровня, на обеспечение возможности развития экономики сельского поселения в целом.

Планируемое размещение объектов местного значения поселения, нацеленное на развитие транспортной, социальной и коммунальной инфраструктур, является одним из основных условий комплексного развития территории.

Генеральным планом Лысковского муниципального округа определены потребности в строительстве объектов местного значения поселения исходя из Местных нормативов градостроительного проектирования Лысковского муниципального округа Нижегородской области, а также региональных нормативных показателей.

Планируемые для размещения и реконструкции объекты местного значения поселения относятся к следующим областям:

- инженерная инфраструктура (газо- и водоснабжение населения, водоотведение);
- транспортная инфраструктура (автомобильные дороги и мосты местного значения);
- социальная инфраструктура (объекты культуры, спорта, туризма, здравоохранения).

### **Оценка возможного влияния планируемых для размещения объектов местного значения поселения в области инженерной инфраструктуры**

Развитие инженерной инфраструктуры населенных пунктов Лысковского муниципального округа способствует социально-экономическому развитию поселения, улучшению условий труда и быта населения.

Проектом предусматривается:

- централизованная система водоснабжения сохраняется и развивается в г. Лысково, д. Головково, с. Бармино, с. Варганы, д. Кременки, п. Анатольевка, с. Берендеевка, д. Владимировка, д. Волчиха, п. Восход, с. Елховка, с. Петровка, с. Саурово, с. Валки, д. Белавино, д. Богомолово, с. Ермолино, с. Кириково, с. Красная Лука, с. Малое Шипилово, д. Летнево, с. Ляпуны, п. Нива, д. Бахмут, с. Семово, с. Асташиха, с. Белозериха, д. Ерзовка, с. Красный Оселок, п. Очаиха, с. Просек, д. Ва- лава, п. Друг Крестьянина, д. Княжиха, с. Леньково, д. Малиновка, с. Негоново, с. Никольское, д. Перелетиха, с. Плотинское, с. Преснецово, с. Ратунино, д. Стрелка, с. Чернуха, с. Чистое Поле, д. Лысая Гора, д. Неверово, с. Окишино, с. Трофимово, д. Ушаковка.

- развитие централизованной системы канализации предусматривается в г. Лысково, с. Бармино, с. Берендеевка, п. Нива, с. Просек, с. Леньково, с. Никольское, с. Чернуха, д. Неверово, с. Кириково, д. Кременки.

- развитие сетей газоснабжения позволит обеспечить потребности населения в газе, который будет использоваться для отопления помещений и приготовления пищи.

Планируемые для размещения объекты коммунальной инфраструктуры накладывают ограничения на использование прилегающей территории. При соблюдении соответствующих санитарно-гигиенических, экологических, пожарных норм и технических решений при строительстве и эксплуатации обеспечивается безопасность объектов.

Реализация мероприятий проекта в сфере развития инженерной инфраструктуры будет спо-

---

способствовать экономическому развитию территории в целом, а также обеспечит потребности населения в благоустройстве жилищного фонда по всем видам коммунального обслуживания.

#### **Оценка возможного влияния планируемых для размещения объектов местного значения поселения в области транспортной инфраструктуры**

Генеральным планом предусмотрена схема транспортного обслуживания в увязке с планировочной структурой сельского поселения и прилегающей к нему территории, обеспечивающая удобные, быстрые и безопасные транспортные связи со всеми функциональными зонами, с другими поселениями системы расселения, объектами внешнего транспорта и автомобильными дорогами общей сети.

Улично-дорожная сеть сельского поселения запроектирована в виде непрерывной системы с учетом функционального назначения улиц и дорог, интенсивности транспортного и пешеходного движения. В составе улично-дорожной сети населенных пунктов выделены основные и местные улицы в соответствии с классификацией категорий сельских улиц и дорог.

Повышение качества существующей транспортной инфраструктуры, повышение технических характеристик дорожной сети сельского поселения, создание новых направлений улучшит транспортное сообщение внутри сельского поселения, уменьшит затраты времени на передвижение, даст толчок к развитию промышленности тем самым позволит повысить инвестиционную привлекательность сельского поселения, др.

#### **Оценка возможного влияния планируемых для размещения объектов местного значения поселения в области социальной инфраструктуры**

Размещение планируемых объектов обслуживания населения местного значения приведет к дальнейшему развитию сети объектов обслуживания и повышению качества оказываемых населению муниципального округа услуг. В населенных пунктах для жителей увеличится доступность объектов культуры, спорта, что будет способствовать популяризации занятий физической культурой и распространению здорового образа жизни. Осуществление указанных мероприятий послужат одним из факторов развития населенных пунктов, повысят их привлекательность для жителей района и мигрантов из других регионов, будет способствовать росту инвестиционной привлекательности территории.

---

## **РАЗДЕЛ VI – Перечень и характеристика основных факторов риска возникновения чрезвычайных ситуаций природного и техногенного характера**

Раздел подготовлен на основе сведений, представленных в Паспорте безопасности территории Лысковского муниципального округа Нижегородской области. Паспорт разработан с целью выявления потенциальных источников ЧС, их всесторонняя оценка, определение возможных последствий аварий (катастроф) и стихийных бедствий.

### **Перечень возможных источников чрезвычайных ситуаций техногенного характера Опасности, обусловленные транспортными авариями.**

В состав транспортной системы Лысковского муниципального округа входят автомобильный и железнодорожный транспорт:

а) автомобильный транспорт

По территории поселения проходят автомобильные дороги: регионального, межмуниципального и местного значения.

#### **1. Аварии на автотранспорте при перевозке опасных грузов.**

Основные причины совершения дорожно-транспортных происшествий из-за нарушения правил дорожного движения водителями:

- несоответствие скорости конкретным условиям;
- управление транспортным средством без права управления;
- выезд на встречную полосу;
- несоблюдение очередности проезда;
- управление транспортным средством в нетрезвом состоянии;
- несоблюдение дистанции;
- нарушение правил проезда пешеходного перехода;
- превышение установленной скорости;
- нарушение требований сигналов светофора.

Около 30% дорожно-транспортных происшествий происходит из-за неудовлетворительных дорожных условий. Дорожные условия, сопутствующие ДТП:

- низкие сцепные качества покрытия;
- неровное покрытие;
- недостаточное освещение.

Так же большое влияние на показатели аварийности оказывают опасные природные явления.

Особенно опасным для автолюбителей является зимний период.

#### **1.1 Рассмотрим аварийные ситуации, сопровождающиеся разгерметизацией автоцистерн с ЛВЖ, СУГ на автодороге.**

Аварийными ситуациями на автомобильных дорогах могут быть:

- разлив (утечка) из цистерны ЛВЖ, СУГ.

Основные поражающие факторы при разливе (утечке) опасного вещества:

- образование зоны разлива (последующая зона пожара);
- образование зоны взрывоопасных концентраций с последующим взрывом ТВС (зона мгновенного поражения пожара-вспышки);
- образование зоны избыточного давления воздушной ударной волны;
- образование зоны опасных тепловых нагрузок при горении ЛВЖ на площадке разлива.

Зоны действия, поражающих факторов при авариях с разгерметизацией автомобильных цистерн, перевозящих ЛВЖ/СУГ, рассчитываем для следующих условий:

| Наименование пожароопасных веществ | Количество на автотранспорте, м <sup>3</sup> |
|------------------------------------|--|
| ЛВЖ (бензин)                       | 12   |
| СУГ (пропан)                       | 10,2   |

Определение зон действия основных поражающих факторов произведено в соответствии с:

- промышленные взрывы. Оценка и предупреждение/Бесчастнов М. В. – М., Химия, 1991 г;  
 - руководство по безопасности «Методика оценки последствий аварийных взрывов топливно-воздушных смесей» (утв. Приказом Ростехнадзора от 31.03.2016 N 137).

- сборник методик по прогнозированию возможных аварий, катастроф, стихийных бедствий в РСЧС (Книга 2), Москва 1994г. Методика разработана сотрудниками ВНИИ ГОЧС Бодриковым О.В. и др. Утверждена МЧС РФ.

- ГОСТ Р 12.3.047-2012.

1.1.1 Аварийная ситуация с разгерметизацией автоцистерны с ЛВЖ (бензин).

Определение площади разлива нефтепродукта (бензин).

Для аварийных ситуаций, связанных с разрушением автоцистерны, прогнозируемая площадь разлива нефтепродуктов S определяется на основе следующих формул:

$$d = \sqrt{25.5 \times V_{\text{нп}}} ; S = \frac{\pi \cdot d^2}{4}$$

где d - диаметр разлива, м;

V<sub>нп</sub> - объем прогнозируемого разлива (80 % от всего объема емкости).

Определение параметров волны давления. Взрыв топливно-воздушной смеси (ТВС) с зоны разлива.

Масса горючих газов и (или) паров, мг,п (кг) поступивших в результате аварии в окружающее пространство определяется по формуле:

$$m_{г,п} = W \cdot F_{н} \cdot T$$

где W – интенсивность испарения, кг/с·м<sup>2</sup>;

F<sub>н</sub> – площадь испарения, м<sup>2</sup>;

T – время испарения, с, принимаемое 1 час.

$$W = 10^{-6} \eta \sqrt{M P_{н}}$$

где η – коэффициент, принимаемый для помещений по таблице И.1 в зависимости от скорости и температуры воздушного потока над поверхностью испарения. При проливе жидкости вне помещения допускается принимать η = 1 ;

M — молярная масса, г/моль;

P<sub>н</sub> – давление насыщенного пара при расчетной температуре жидкости, определяемое по справочным данным, кПа.

$$P_{н} = 10 (A - B / (C + t_p))$$

где t<sub>p</sub> – расчетная температура воздуха, С равная 38°С;

A, B, C – константы Антуана, равные для бензина соответственно 4,12311, 664,976, 221,695.

Определение основных параметров взрыва облака ТВС

Эффективный энергозапас горючей смеси E определяется по формуле:

$$E = \begin{cases} M_T \cdot E_{уд}, & C_r \leq C_{ст} \\ M_T \cdot E_{уд} \cdot \frac{C_{ст}}{C_r}, & C_r > C_{ст} \end{cases}$$

где  $M_T$  - масса горючего вещества, содержащегося в облаке, кг;

$E_{уд}$  - удельная теплота сгорания горючего вещества, равная для бензина  $44 \cdot 10^6$  Дж/кг.

$C_{ст}$  – стехиометрическая концентрация паров ЛВЖ, %:

$$C_{ст} = \frac{100}{1 + 4,84\beta},$$

где  $\beta = n_c + \frac{n_H - n_x}{4} - \frac{n_o}{2}$  - стехиометрический коэффициент кислорода в реакции горения,  $n_c, n_H, n_o, n_x$  – число атомов С, Н, О и галоидов в молекуле горючего.

Ожидаемый режим взрывного превращения топливно-воздушной смеси – дефлаграция в диапазоне 4 (бензин относится к 3 классу опасности, окружающее пространство — 3 класс).

В диапазоне 4 скорость фронта пламени от 150 до 200 м/с.

Параметры воздушных волн давления (избыточное давление  $\Delta P$  и импульс фазы сжатия  $I+$  в зависимости от расстояния от центра облака рассчитываются исходя из ожидаемого режима сгорания облака.

Граница и характеристика зон поражения приведены в таблице 6.1.

Таблица 6.1 - Характеристики зон поражения бензином

| Вид топлива   | бензин                                |                                   |
|---|---------------------------------------|-----------------------------------|
| Площадь разлития, м <sup>2</sup>  | 192,2                                 |                                   |
| Масса, участвующая во взрыве, кг  | 250,4                                 |                                   |
| Характеристика действия ударной волны   | Давление во фронте ударной волны, кПа | Расстояние от эпицентра взрыва, м |
| 100 -75 %-ное разрушение зданий   | 100-53                                | 13,0                              |
| Средние повреждения зданий  | 28                                    | 27,0                              |
| Умеренные повреждения зданий (повреждение внутренних перегородок, рам, дверей и т.п.) | 12                                    | 76,0                              |
| Нижний порог повреждения человека волной давления                                     | 5                                     | 178,0                             |
| Малые повреждения (разбита часть остекления)  | 3                                     | 330,0                             |

Люди, находящиеся рядом в непосредственной близости к месту возникновения аварийной ситуации с аварийной цистерной попадают в опасную область вероятного поражения.

1.1.2 Аварийная ситуация с разгерметизацией автоцистерны с СУГ (пропан).

В случае отсутствия источника зажигания в момент аварийного выброса, образовывается облако газозвушной смеси, которое с течением времени может рассеяться, а при попадании в зону нахождения источника зажигания может взорваться.

Последствия взрыва на взрывоопасных предприятиях определяются в зависимости от условия размещения взрывоопасных продуктов. В данном случае автоцистерна с взрывоопасными продуктами и газопровод размещены на открытой местности, следовательно аварии будут развиваться по сценарию взрыва в открытом пространстве.

Наполняемость автоцистерны составляет 85%. Масса СУГ определяется:

$$m = 0,85V \cdot \rho, кг$$

Масса вещества участвующая во взрыве принимаем с коэффициентом 0,1 (ГОСТ Р 12.3.047-2012).

Определение основных параметров взрыва облака ТВС

Эффективный энергозапас горючей смеси  $E$  определяется по формуле:

$$E = \begin{cases} M_T \cdot E_{уд}, & C_T \leq C_{ст} \\ M_T \cdot E_{уд} \cdot \frac{C_{ст}}{C_T}, & C_T > C_{ст} \end{cases}$$

где  $M_T$ - масса горючего вещества, содержащегося в облаке, кг;

$E_{уд}$ - удельная теплота сгорания горючего вещества, равная для пропана  $47,5 \cdot 10^6$  Дж/кг.

$C_{ст}$  – стехиометрическая концентрация паров СУГ, %:

$$C_{ст} = \frac{100}{1 + 4,84\beta},$$

где  $\beta = n_c + \frac{n_H - n_x}{4} - \frac{n_O}{2}$  - стехиометрический коэффициент кислорода в реакции горения,  $n_c, n_H, n_O, n_x$  – число атомов С, Н, О и галоидов в молекуле горючего.

Ожидаемый режим взрывного превращения топливно-воздушной смеси – дефлаграция в диапазоне 3 (пропан относится к 2 классу опасности, окружающее пространство – 3 класс).

В диапазоне 3 скорость фронта пламени 200-300 м/с. Принимаем 300 м/с.

Параметры воздушных волн давления (избыточное давление  $\Delta P$  и импульс фазы сжатия  $I+$ ) в зависимости от расстояния от центра облака рассчитываются исходя из ожидаемого режима сгорания облака.

Граница и характеристика зон поражения при аварии с пропаном приведены в таблице 6.2.

Таблица 6.2 - Характеристики зон поражения пропаном

| Вид топлива   | пропан                                |                                   |
|---|---------------------------------------|-----------------------------------|
| Масса, участвующая во взрыве, кг  | 442,1                                 |                                   |
| Характеристика действия ударной волны   | Давление во фронте ударной волны, кПа | Расстояние от эпицентра взрыва, м |
| Полное разрушение зданий  | 100                                   | 16,0                              |
| 75 -50 %-ное разрушение зданий  | 53                                    | 37                                |
| Средние повреждения зданий  | 28                                    | 54,0                              |
| Умеренные повреждения зданий (повреждение внутренних перегородок, рам, дверей и т.п.) | 12                                    | 97,0                              |
| Нижний порог повреждения человека волной давления                                     | 5                                     | 215,0                             |
| Малые повреждения (разбита часть остекления)  | 3                                     | 450,0                             |

Люди, находящиеся рядом в непосредственной близости к месту возникновения аварийной ситуации с аварийной цистерной, попадают в опасную область вероятного поражения.

Таким образом, при аварии на транспортных магистралях с ЛВЖ, СУГ возможно повреждение автомобильного полотна. Вновь проектируемые или существующие объекты, расположенные вдоль транспортной магистрали, могут попасть в зоны разрушений различной степени тяжести (в зависимости от удаления).

1.1.3 Рассмотрим аварийные ситуации, сопровождающиеся разгерметизацией автоцистерн с АХОВ на автодороге.

Прогнозирование масштабов зон химического заражения выполнено в соответствии с приложением Б, В, Г (Методика прогнозирования масштабов возможного химического заражения аварийно химически опасными веществами при авариях на химически опасных объектах и транспорте) СП 165.1325800.2014 (далее «Методика...»).

Хлор - зеленовато-желтый газ с резким удушливым запахом, тяжелее воздуха, мало растворим в воде, не горюч, не пожароопасен, поддерживает горение многих органических веществ. Раздражает дыхательные пути, может вызвать отек легких. В крови нарушается содержание свободных аминокислот.

Первая помощь: в зараженной зоне; обильное промывание глаз водой; надевание противогаза, эвакуация на носилках; после эвакуации; промывание глаз водой; обработка участков кожи водой, мыльным раствором; покой, немедленная эвакуация в лечебное учреждение; ингаляции кислорода не проводить.

Аммиак - бесцветный газ с резким специфическим запахом, примерно в два раза легче воздуха, хорошо растворим в воде. Горюч, взрывоопасен в смеси с воздухом. Общие токсические эффекты обусловлены действием аммиака на нервную систему. Снижается способность мозговой ткани усваивать кислород, нарушается свертываемость крови, теряется память, наблюдается потеря зрения, обостряются различные хронические заболевания (бронхит и др.).

Первая помощь: в зараженной зоне - обильное промывание глаз водой, надевание противогаза; обильное промывание пораженных участков кожи водой; срочный вынос из зоны заражения; после эвакуации - покой, тепло, при физических болях - в глаза закапать по 2 капли 1%-ного раствора новокаина; на пораженные участки кожи - примочки из 3-5%-ного раствора борной, уксусной или лимонной кислот; внутрь - теплое молоко с питьевой содой, обезболивающие средства: 1 мл 1%-ного раствора морфина (гидрохлорида или промедола) подкожно 1 мг 0.1%-ного атропина сульфата, при остановке дыхания - НВЛ.

При заблаговременном прогнозировании масштабов заражения в качестве исходных данных принимаются рекомендуемые согласно п. Б.1.5 СП 165.1325800.2014:

- величина выброса АХОВ ( $Q_0$ ) – количество выброшенного (разлившегося) при аварии с АХОВ (0,8 т хлора, 5 т аммиака);
- свободный разлив;
- метеорологические условия - изотермия, скорость ветра - 3 м/с;
- температура воздуха - +20 °С;
- время от начала аварии - 1 час.

Результаты расчета масштабов заражения хлором/аммиаком при аварии на автодороге приведены в таблице 6.3, 6.4.

Таблица 6.3 – Масштабы заражения хлором

|   |          |
|---|----------|
| <b>Наименование АХОВ</b>  | хлор     |
| <b>Величина выброса АХОВ (<math>Q_0</math>), т</b>                    | 0,8      |
| <b>Эквивалентное количество АХОВ по первичному облаку, тонн хлора</b> | 0,03     |
| <b>Эквивалентное количество АХОВ по вторичному облаку, тонн хлора</b> | 0,17     |
| <b>Глубина зоны заражения для первичного облака, км</b>               | 0,37     |
| <b>Глубина зоны заражения для вторичного облака, км</b>               | 0,8      |
| <b>Расчетная глубина зоны заражения, км</b>                           | 1,0      |
| <b>Продолжительность поражающего действия АХОВ, ч</b>                 | 0,9 часа |

Таблица 6.4 – Масштабы заражения аммиаком

|  |          |
|--|----------|
| Наименование АХОВ  | аммиак   |
| Величина выброса АХОВ ( $Q_0$ ), т                               | 5        |
| Эквивалентное количество АХОВ по первичному облаку, тонн аммиака | 0,01     |
| Эквивалентное количество АХОВ по вторичному облаку, тонн аммиака | 0,05     |
| Глубина зоны заражения для первичного облака, км                 | 0,2      |
| Глубина зоны заражения для вторичного облака, км                 | 0,5      |
| Расчетная глубина зоны заражения, км                             | 0,6      |
| Продолжительность поражающего действия АХОВ, ч                   | 0,8 часа |

Таким образом, при аварии на автомобильной дороге с АХОВ возможно химическое заражение местности.

Мероприятия по предотвращению чрезвычайных ситуаций на автотранспорте.

К числу мероприятий по предотвращению чрезвычайных ситуаций на автотранспорте относятся:

- улучшение качества зимнего содержания дорог, особенно на дорогах с уклонами, перед мостами, на участках с пересечением оврагов и на участках пересечения с магистральными трубопроводами, в период гололеда;
- устройство ограждений, разметка, установка дорожных знаков, улучшение освещения на автодорогах;
- работа служб ГИБДД на дорогах, контроль за соблюдением скорости движения, особенно на участках, пересекающих овраги;
- комплекс мероприятий по предупреждению и ликвидации возможных экологических загрязнений при эксплуатации мостов и дорог (водоотвод с проезжей части, борьба с зимней скользкостью на мостах без применения хлоридов и песка, укрепление обочин на подходах к мостам, закрепление откосов насыпи, озеленение дорог);
- укрепление обочин, откосов насыпей, устройство водоотводов и других инженерных мероприятий для предотвращения размывов на предмостных участках;
- регулярная проверка состояния постоянных автомобильных мостов через реки и овраги;
- очистка дорог в зимнее время от снежных валов, сужающих проезжую часть и ограничивающих видимость.

**2. Аварии на трубопроводном транспорте при транспортировании пожаровзрывоопасных веществ**

По территории Лысковского муниципального округа проходят магистральные газо-нефте- и продуктопроводы:

- участок магистрального нефтепровода «Сургут - Полоцк» «Транснефть-Верхняя Волга»;
- участок магистрального нефтепровода «Альметьевск -Горький - 2» «Транснефть-Верхняя Волга»;
- участок магистрального нефтепровода «Альметьевск -Горький - 3» «Транснефть-Верхняя Волга»;
- участок магистрального нефтепродуктопровода «Нижнекамск - Альметьевск - Кстово»
- участок магистрального газопровода Пермь-Казань-Горький 1;
- участок магистрального газопровода Пермь-Казань-Горький 2;
- участок магистрального газопровода газопровод Казань – Горький.

Для магистральных трубопроводов устанавливаются зоны минимальных расстояний согласно таблицам 4 СП 36.13330.2012 «Магистральные трубопроводы».

Нормативные минимальные расстояния от магистральных трубопроводов, расположенных на территории Лысковского муниципального округа, до объектов населенных пунктов (согласно п. 1 таблицы 4 СП 36.13330.2012) приведены в таблице 6.9.

Таблица 6.9 – Нормативные минимальные расстояния от магистральных трубопроводов, расположенных на территории Лысковского муниципального округа, до объектов населенных пунктов

| № | Наименование магистрального трубопровода   | Диаметр, мм | Размер минимального расстояния от оси магистрального трубопровода, м* |
|---|--|-------------|---|
| 1 | участок магистрального нефтепровода «Сургут - Полоцк» «Транснефть-Верхняя Волга»;          | 1 020       | 350   |
| 2 | участок магистрального нефтепровода «Альметьевск -Горький - 2» «Транснефть-Верхняя Волга»; | 820         | 250   |
| 3 | участок магистрального нефтепровода «Альметьевск -Горький - 3» «Транснефть-Верхняя Волга»; | 1020        | 350   |
| 4 | участок магистрального нефтепродуктопровода «Нижекамск - Альметьевск - Кстово»             | 530         | 150   |
| 5 | участок магистрального газопровода Пермь-Казань-Горький 1                                  | 1220        | 350   |
| 6 | участок магистрального газопровода газопровод Пермь-Казань-Горький 2                       | 1220        | 350   |
| 7 | участок магистрального газопровода газопровод "Казань - Горький"                           | 325         | 100   |

Основными причинами аварий на трубопроводах являются механические повреждения, в том числе от сторонних организаций и вмешательства посторонних лиц в работу трубопровода.

Одним из наиболее значимых факторов, влияющим на тяжесть последствий аварий на линейной части нефтепроводов и нефтепродуктопроводов, является эффективность обнаружения утечки и действия линейно-эксплуатационных служб (ЛЭС) при разливах нефти, воспламенении, вспышке топливовоздушной смеси и/или пожаре.

Основную опасность аварийной разгерметизации газопроводов представляют:

- участки газопроводов на узлах подключения;
- участки подводных переходов;
- участки, проходящие вблизи населенных пунктов и районов с высоким уровнем антропогенной активности (районы строительства, пересечения с железными и автомобильными дорогами), а также в местах прохождения газопроводов по сельхозугодиям.

Прогноз возникновения аварии на газопроводе: возможна разгерметизация газопровода с последующим взрывом и возгоранием газа.

В зоне действия поражающих факторов при аварии на магистральных трубопроводах могут оказаться жители населенных пунктов, расположенных в непосредственной близости от трассы

---

прохождения трубопроводов. Возможен ущерб окружающей среде и сельскохозяйственным угодьям.

Жители населённых пунктов, попадающие в зону поражающих факторов, подлежат эвакуации в соседние населенные пункты, удаленные от места аварии.

Маршруты эвакуации из зоны ЧС при аварии на трубопроводном транспорте проходят по грунтовым и асфальтированным дорогам.

### **1.3 Перечень мероприятий по обеспечению пожарной безопасности.**

Мероприятия по обеспечению пожарной безопасности разработаны с учетом «Технического регламента о требованиях пожарной безопасности» (Федеральный закон от 22.07.2008 N 123-ФЗ).

На территории Лысковского муниципального округа существует 19 пожарных депо на 22 машины в с. Бармино, с. Кременки, с. Белозериха, с. Красный Оселок, с. Трофимово, с. Кириково, с. Летнево, сп. Нива, с. Окинино, с. Егорьевское, с. Валава, с. Леньково, с. Никольское, с. Петровка, с. Берендеевка, с. Елховка, сп. Макарьево, с. Валки, с. Великовское.

Генеральным планом Лысковского муниципального округа предусматривается расширение существующего пожарного депо на 1 машину в с. с. Леньково.

Итого: 19 пожарных депо (23 машин).

В соответствии с Федеральным законом №123-ФЗ «Технический регламент о требованиях пожарной безопасности» от 22.07.2008 года ст.76 дислокация подразделений пожарной охраны на территориях поселений и городских округов определяется из условия, что время прибытия первого подразделения к месту вызова в сельских поселениях не должно превышать 20 минут.

В качестве источников противопожарного водоснабжения использоваться водоемы, а также наружные сети водопровода (сети с пожарными гидрантами).

В целях обеспечения пожарной безопасности, на территории муниципального округа необходимо предусмотреть очистку и углубление пожарных водоемов, и ремонт подъездных путей к ним, с установкой указателей подъезда к водоемам и организацией освещения около них, указатели размещения пожарных гидрантов.

Сводом правил СП 4.13130 «Системы противопожарной защиты. Ограничение распространения пожара на объектах защиты. Требования к объемно-планировочным и конструктивным решениям» установлено, что противопожарные расстояния до границ лесных насаждений от зданий, сооружений городских населенных пунктов с индивидуальной малоэтажной жилой застройкой, от зданий и сооружений сельских населенных пунктов, а также от жилых домов на приусадебных, садовых земельных участках должны составлять не менее 30 м. Расстояния до леса от садовых домов и хозяйственных построек на садовых земельных участках должны составлять не менее 15 м.

Кроме того, в соответствии с абзацем 7 п. 63 Правил противопожарного режима в Российской Федерации, утвержденных Постановлением Правительства РФ от 16.09.2020 №1479, в целях исключения возможного перехода природных пожаров на территории населенных пунктов создаются (обновляются) до начала пожароопасного периода вокруг населенных пунктов противопожарные минерализованные полосы шириной не менее 10 метров.

В соответствии с п. 74 указанных Правил запрещается использовать противопожарные минерализованные полосы и противопожарные расстояния для строительства различных сооруже-

---

ний и подсобных строений, ведения сельскохозяйственных работ, для складирования горючих материалов, мусора, бытовых отходов, а также отходов древесных, строительных и других горючих материалов.

### **Территории, подверженные опасным гидрологическим процессам**

Согласно материалам Министерства экологии и природных ресурсов Нижегородской области, на территории Лысковского муниципального округа установлены зоны затопления и подтопления по р. Волга, р. Сундовик, р. Валава, р. Черная Маза, р. Керженец

Причиной подтопления является весенний разлив рек Волги, Сундовик, Валавы, Черной Мазы и реки Керженец, вследствие чего ежегодно затопляется пойма реки Волга и поймы рек Сундовик, Валава, Черная Маза, Керженец, а также придомовые участки жилых домов, расположенных на территориях, граничащих с поймами рек.

Социально значимые, потенциально опасные и объекты жизнеобеспечения в зоны подтопления не попадают.

---

## **РАЗДЕЛ VII – Сведения об утвержденных предметах охраны и границах территорий исторических поселений федерального значения и исторических поселений регионального значения**

На территории Лысковского муниципального округа утвержденных предметов охраны и границ территорий исторических поселений федерального значения и исторические поселения регионального значения отсутствуют.

## РАЗДЕЛ VIII – Основные технико-экономические показатели

| №        | Наименование показателя  | Единица измерения | Современное состояние | Планируемое положение до 2046 г. |
|----------|--|-------------------|-----------------------|----------------------------------|
| <b>1</b> | <b>Территория Лысковского муниципального округа<br/>Нижегородской области</b>      |                   |                       |                                  |
| 1.1      | Общая площадь земель в границах муниципального образования                         | га                | 214 140,93            | 214 140,93                       |
|          |  | %                 | 100                   | 100                              |
| 1.2      | Общая площадь земель в границах населенных пунктов                                 | га                | 8 996,09              | 9 714,2                          |
|          |  | %                 | 4,2                   | 4,5                              |
| <b>2</b> | <b>Функциональное зонирование</b>  |                   |                       |                                  |
| 2.1      | Зона застройки индивидуальными жилыми домами                                       | га                | -                     | 5 783,29                         |
| 2.2      | Зона застройки малоэтажными жилыми домами (до 4 этажей, включая мансардный)        | га                | -                     | 79,64                            |
| 2.3      | Зона застройки среднеэтажными жилыми домами (от 5 до 8 этажей, включая мансардный) | га                | -                     | 48,21                            |
| 2.4      | Зона застройки многоэтажными жилыми домами (9 этажей и более)                      | га                | -                     | 2,51                             |
| 2.5      | Общественно-деловые зоны   | га                | -                     | 74,51                            |
| 2.6      | Многофункциональная общественно-деловая зона                                       | га                | -                     | 0,91                             |
| 2.7      | Зона специализированной общественной застройки                                     | га                | -                     | 101,29                           |
| 2.8      | Производственные зоны, зоны инженерной и транспортной инфраструктур                | га                | -                     | 6                                |
| 2.9      | Производственная зона  | га                | -                     | 234,05                           |
| 2.10     | Коммунально-складская зона   | га                | -                     | 36,77                            |
| 2.11     | Зона инженерной инфраструктуры   | га                | -                     | 295,97                           |
| 2.12     | Зона транспортной инфраструктуры   | га                | -                     | 1549,92                          |
| 2.13     | Зона добычи полезных ископаемых  | га                | -                     | 33,76                            |
| 2.14     | Зоны сельскохозяйственного использования   | га                | -                     | 74 239,3                         |
| 2.15     | Зона садоводства, огородничества   | га                | -                     | 695,21                           |
| 2.16     | Производственная зона сельскохозяйственных   | га                | -                     | 875,3                            |

| №        | Наименование показателя   | Единица измерения   | Современное состояние | Планируемое положение до 2046 г. |
|----------|---|---|-----------------------|----------------------------------|
|          | предприятий   |   |                       |                                  |
| 2.17     | Зоны рекреационного назначения  | га  | -                     | 7 166,15                         |
| 2.18     | Зона озелененных территорий общего пользования (лесопарки, парки, сады, скверы, бульвары, городские леса) | га  | -                     | 26,44                            |
| 2.19     | Зона отдыха   | га  | -                     | 62,36                            |
| 2.20     | Зона лесов  | га  | -                     | 112 958,63                       |
| 2.21     | Зона кладбищ  | га  | -                     | 99,78                            |
| 2.22     | Зона складирования и захоронения отходов  | га  | -                     | 0,5                              |
| 2.23     | Зона озелененных территорий специального назначения   | га  | -                     | 42,35                            |
| 2.24     | Зона режимных территорий  | га  | -                     | 55,33                            |
| 2.25     | Зона акваторий  | га  | -                     | 9 676,83                         |
| 2.26     | Иные зоны   | га  | -                     | 174,87                           |
| <b>3</b> | <b>Население</b>  |   |                       |                                  |
|          |   | чел.  | 33 667                | 29 378                           |
| 3.1      | Общая численность постоянного населения   | % роста (падения) от существующей численности постоянного населения | -                     | -                                |
| 3.2      | Плотность населения   | чел. на га  | 0,1                   | 0,14                             |
| <b>4</b> | <b>Жилищный фонд</b>  |   |                       |                                  |
| 4.1      | Средняя обеспеченность населения общей площадью квартир   | м <sup>2</sup> /чел.  | 32,88                 | 41,95                            |
| 4.1      | Общий объем жилищного фонда   | тыс. м <sup>2</sup> общей площади квартир                           | 1 121,19              | 1 248,24                         |
|          | в том числе в общем объеме жилищного фонда по типу застройки:   |   |                       |                                  |
| 4.2.1    | индивидуальная жилая застройка  | Собщ., м <sup>2</sup>   | 630 550,00            | 757 600,00                       |
|          |   | % от общего объема жилищного фонда                                  | 56,24                 | 60,69                            |
| 4.2.2    | многоквартирная жилая застройка   | Собщ., м <sup>2</sup>   | 490 640,00            | 490 640,000                      |
|          |   | % от общего объема жилищного фонда                                  | 43,76                 | 39,31                            |
| <b>5</b> | <b>Объекты социального и культурно-бытового обслуживания населения</b>                                    |   |                       |                                  |
| 5.1      | Объекты учебно-образовательного назначения  |   |                       |                                  |
| 5.1.1    | Детский сад   | объект (мест)   | 22 (2 177)            | 29 (2 547)                       |
| 5.1.2    | Общеобразовательные школы   | объект (мест)   | 16 (3 990)            | 20 (4 970)                       |
| 5.2      | Объекты здравоохранения   |   |                       |                                  |
| 5.2.1    | Больница/Амбулатория  | объект  | 5                     | 5                                |
| 5.2.2    | ФАП   | объект  | 18                    | 18                               |

| №        | Наименование показателя                                | Единица измерения                      | Современное состояние | Планируемое положение до 2046 г. |
|----------|--|--|-----------------------|----------------------------------|
| 5.3      | Объекты культурно-досугового назначения                |  |                       |                                  |
| 5.3.1    | Клуб   | объект (кв.м)                          | 27 (2 484)            | 34 (3 284)                       |
| 5.3.2    | Библиотека   | объект                                 | 24                    | 24                               |
| 5.4      | Спортивные и физкультурно-оздоровительные объекты      |  |                       |                                  |
| 5.4.1    | Спортивная площадка                                    | объект (площадь, тыс. м <sup>2</sup> ) | 3 (28)                | 12 (32,3)                        |
| 5.5      | Объекты жилищно-коммунального хозяйства                |  |                       |                                  |
| 5.5.1    | Пожарная часть   | объект (а/машин)                       | 19 (22)               | 19 (23)                          |
| 5.6      | Объекты специального назначения                        |  |                       |                                  |
| 5.6.1    | Кладбище   | объект (площадь, га)                   | 66 (93,94)            | 68 (97,51)                       |
| <b>6</b> | <b>Транспортная инфраструктура</b>                     |  |                       |                                  |
| 6.1      | Протяженность автомобильных дорог – всего, в том числе | км                                     | 749,48                | 859,49                           |
| 6.1.1    | федерального значения                                  | км                                     | 52,73                 | 52,73                            |
| 6.1.2    | регионального значения                                 | км                                     | 49,76                 | 49,76                            |
| 6.1.3    | межмуниципального значения                             | км                                     | 190,25                | 206,69                           |
| 6.1.4    | местного значения                                      | км                                     | 450,86                | 542,43                           |
| 6.2      | Протяженность железных дорог – всего, в том числе      | км                                     | -                     | 44,67                            |
| 6.2.1    | Железнодорожные пути общего пользования                | км                                     | -                     | 44,67                            |
| 6.2.2    | Железнодорожные пути необщего пользования              | км                                     | -                     | -                                |
| <b>7</b> | <b>Инженерная инфраструктура</b>                       |  |                       |                                  |
| 7.1      | <b>Водоснабжение</b>                                   |  |                       |                                  |
| 7.1.1    | Водопотребление – всего, в том числе:                  | м <sup>3</sup> /сут                    | 12 270,05             | 13 514                           |
|          | - на хозяйственно-питьевые нужды                       | м <sup>3</sup> /сут                    | 6 324,3               | 6 932,34                         |
|          | - нужды промышленности, неучтенные расходы             | м <sup>3</sup> /сут                    | 948,65                | 1 039,89                         |
| 7.1.2    | Вторичное использование воды                           | %                                      | -                     | -                                |
| 7.1.3    | Производительность водозаборных сооружений             | м <sup>3</sup> /ч                      | -                     | -                                |
|          | в том числе водозаборов подземных вод                  | м <sup>3</sup> /ч                      | -                     | -                                |
| 7.1.4    | Протяженность сетей водоснабжения                      | км                                     | 251,84                | -                                |
| 7.2      | <b>Водоотведение</b>                                   |  |                       |                                  |
| 7.2.1    | Общее поступление сточных вод – всего, в том числе:    | м <sup>3</sup> /сут                    | 12 270,05             | 12 969,32                        |
|          | - хозяйственно-бытовые сточные воды                    | м <sup>3</sup> /сут                    | 6 324,3               | 6 932,34                         |
|          | - производственные сточные воды                        | м <sup>3</sup> /сут                    | 948,65                | 1 039,89                         |

| №     | Наименование показателя                            | Единица измерения | Современное состояние | Планируемое положение до 2046 г. |
|-------|--|-------------------|-----------------------|----------------------------------|
| 7.2.2 | Протяженность сетей канализации                    | км                | 54 667                | -                                |
| 7.2.3 | Канализационная насосная станция                   | объект            | 8                     | 8                                |
| 7.2.4 | Очистные сооружения                                | объект            | 6                     | 12                               |
| 7.3   | Электроснабжение                                   |                   |                       |                                  |
| 7.3.1 | Электрическая нагрузка                             | кВт               | 45 450                | 44 327,55                        |
| 7.3.2 | Протяженность сетей                                | км                | 195,66                | 195,66                           |
| 7.3.3 | Количество ПС                                      | объект            | 5                     | 5                                |
| 7.3.4 | Количество ТП                                      | объект            | 1                     | 1                                |
| 7.4   | Теплоснабжение                                     |                   |                       |                                  |
| 7.4.1 | Индивидуальный источник теплоснабжения (котельные) | объект            | 65                    | 65                               |
| 7.4.2 | Протяженность сетей                                | км                | 38,44                 | 38,44                            |
| 7.5   | Газоснабжение                                      |                   |                       |                                  |
| 7.5.1 | Потребление газа - всего                           | тыс. куб. м/год   | 10 605                | 10 318,07                        |
| 7.5.2 | Протяженность сетей, в том числе:                  | км                | 290,78                | 376,73                           |
|       | - магистральный газопровод                         | км                | 146,47                | 146,47                           |
|       | - газопровод распределительный высокого давления   | км                | 144,31                | 230,06                           |
| 7.5.3 | Количество ГРС                                     | объект            | 6                     | 6                                |